



**ACTUALIZACIÓN Y MEJORA DEL CONOCIMIENTO
HIDROGEOLÓGICO Y FUNCIONAMIENTO DE LOS
ACUÍFEROS DE ALICANTE**


TOMO III: ANEJO 7

**CARACTERIZACIÓN HIDROGEOLÓGICA DE LA U.H. 08.40
SIERRA MARIOLA**


Año 2007

ANEJO Nº 7: FICHAS DE INVENTARIO DE PUNTOS DE AGUA

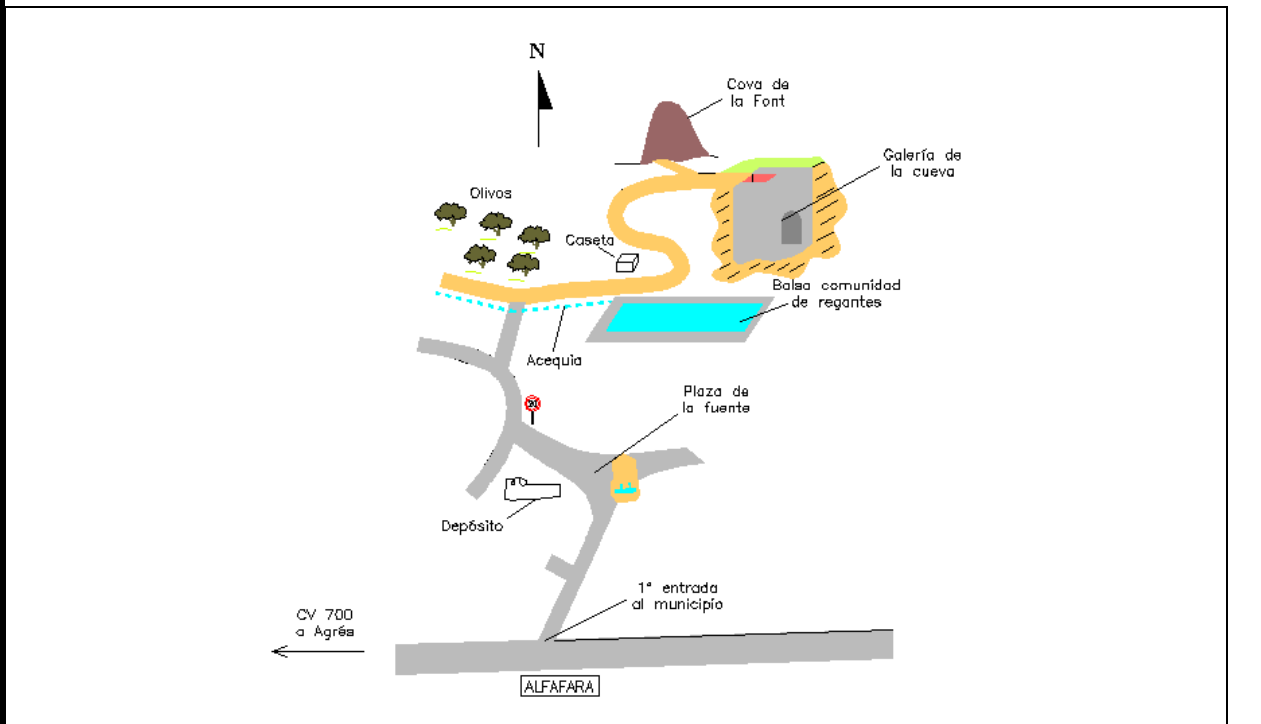


MAPA DE SITUACIÓN		NATURALEZA	
		MANANTIAL	
		Nº de inventario	Otras Referencias
		283240019	
		Hoja topográfica 1:50.000	
		820 (ONTENIENTE)	
		COORDENADAS U.T.M. Huso 30	
		X	713154
Cota (m.s.n.m)		Referencia	
740			
Provincia	ALICANTE	Municipio	ALFAFARA
Toponimia	MANANTIAL DE LA CUEVA		
Paraje			
Acceso	DIFÍCIL. ACCESO PROHIBIDO A COCHES. SOLICITAR PERMISO AYTO.		
Cuenca Hidrográfica	08 JÚCAR	Subcuenca	
Unidad hidrogeológica	08.40 SIERRA MARIOLA - 002 AGRES		
Uso del Agua			
RIEGO Y ABASTECIMIENTO A ALFAFARA			
Cantidad captada			
Propietario	AYUNTAMIENTO DE ALFAFARA		
Tipo de Perforación			
Profundidad		Año	
Contratista			
Equipo de Extracción			
Año		Potencia	Capacidad
Marca y Modelo			
Observaciones			
SE DAN LAS COORDENADAS DE LA CUEVA, PERO HAY UN MINADO DE UNOS 20 METROS QUE VA DESDE LA CUEVA AL COLECTOR PARA ABASTECIMIENTO A ALFAFARA CAUDAL EN 2000 = 6 l/s			

FOTOGRAFÍA REPRESENTATIVA



CROQUIS



Realizado

José Manuel Gómez Fontalva

Clave

Fecha

MAPA DE SITUACIÓN		NATURALEZA			
		MANANTIAL			
		Nº de inventario		Otras Referencias	
		283240020			
		Hoja topográfica 1:50.000			
		820 (ONTENIENTE)			
		COORDENADAS U.T.M. Huso 30			
		X	708775	Y	4292810
Cota (m.s.n.m)		Referencia			
680					
Provincia	VALENCIA	Municipio	BOCAIRENT		
Toponimia	LA ALQUERÍA				
Paraje					
Acceso	FÁCIL. PRÓXIMO A LA ERMITA DE SANT JAUME				
Cuenca Hidrográfica		Subcuenca			
Unidad hidrogeológica	08.40 SIERRA MARIOLA - 111 ACUÍFERO DE SAN JAIME.				
Uso del Agua					
AGRÍCOLA					
Cantidad captada					
Propietario					
Tipo de Perforación					
Profundidad		Año			
Contratista					
Equipo de Extracción					
Año		Potencia		Capacidad	
Marca y Modelo					
Observaciones					
CAUDAL 15 L/S EN FEBRERO DE 2005.					

FOTOGRAFÍA REPRESENTATIVA



CROQUIS

Camino de la Ermita
(procedente del Hotel la
Estación, en la rotonda de
acceso a Bocairente)



Realizado

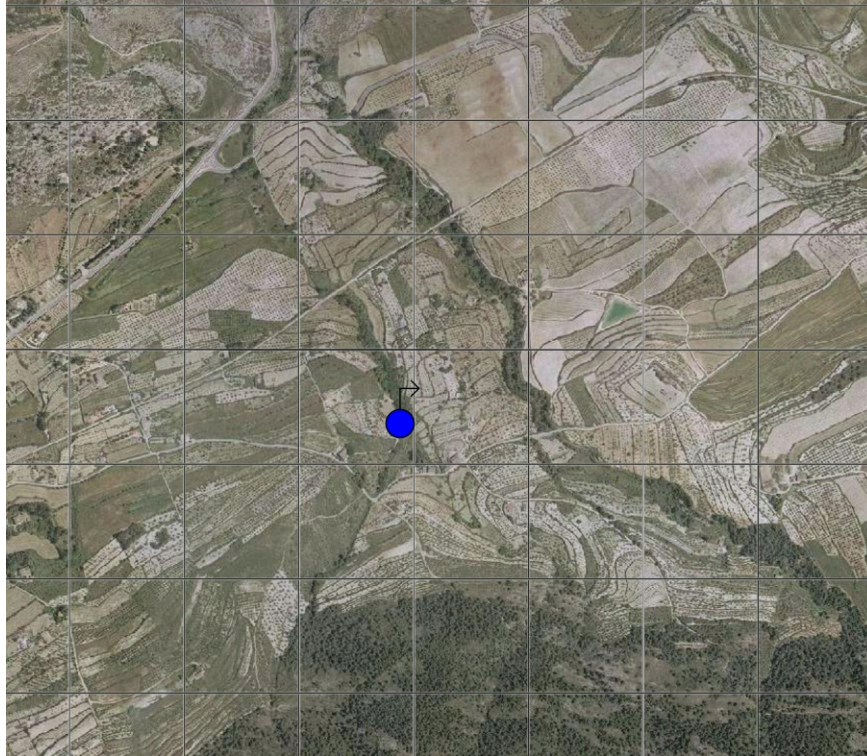
José Manuel Gómez Fontalva

Clave

Fecha

MAPA DE SITUACIÓN		NATURALEZA			
		MANANTIAL			
		Nº de inventario		Otras Referencias	
		283240021			
		Hoja topográfica 1:50.000			
		820 (ONTENIENTE)			
		COORDENADAS U.T.M. Huso 30			
		X	709805	Y	4293980
Cota (m.s.n.m)		Referencia			
618					
Provincia	VALENCIA	Municipio	BOCAIRENT		
Toponimia	EL ALBORET				
Paraje					
Acceso	FÁCIL.				
Cuenca Hidrográfica		Subcuenca			
Unidad hidrogeológica	08.40 SIERRA MARIOLA - 111 ACUÍFERO DE SAN JAIME.				
Uso del Agua	AGRÍCOLA				
Cantidad captada	Caudal 2 l/s en febrero de 2005				
Propietario					
Tipo de Perforación					
Profundidad		Año			
Contratista					
Equipo de Extracción					
Año		Potencia		Capacidad	
Marca y Modelo					
Observaciones					

FOTOGRAFÍA REPRESENTATIVA



Realizado	José Manuel Gómez Fontalva	Clave		Fecha	
------------------	----------------------------	--------------	--	--------------	--

MAPA DE SITUACIÓN		NATURALEZA			
		MANANTIAL			
		Nº de inventario		Otras Referencias	
		283240026			
		Hoja topográfica 1:50.000			
		820 (ONTENIENTE)			
		COORDENADAS U.T.M. Huso 30			
		X	709550	Y	4291150
Cota (m.s.n.m)		Referencia			
855					
Provincia	VALENCIA	Municipio	BOCAIRENT		
Toponimia	FUENTE DEL PLA DE SANTA BÁRBARA.				
Paraje					
Acceso	FÁCIL. PRÓXIMO A LA CARRETERA DE BARXELL.				
Cuenca Hidrográfica		Subcuenca			
Unidad hidrogeológica	08.40 SIERRA MARIOLA - 111 ACUÍFERO DE SAN JAIME.				
Uso del Agua					
Cantidad captada					
Propietario					
Tipo de Perforación					
Profundidad		Año			
Contratista					
Equipo de Extracción					
Año		Potencia		Capacidad	
Marca y Modelo					
Observaciones	CAUDAL 0,1 L/S EN FEBRERO DE 2005				

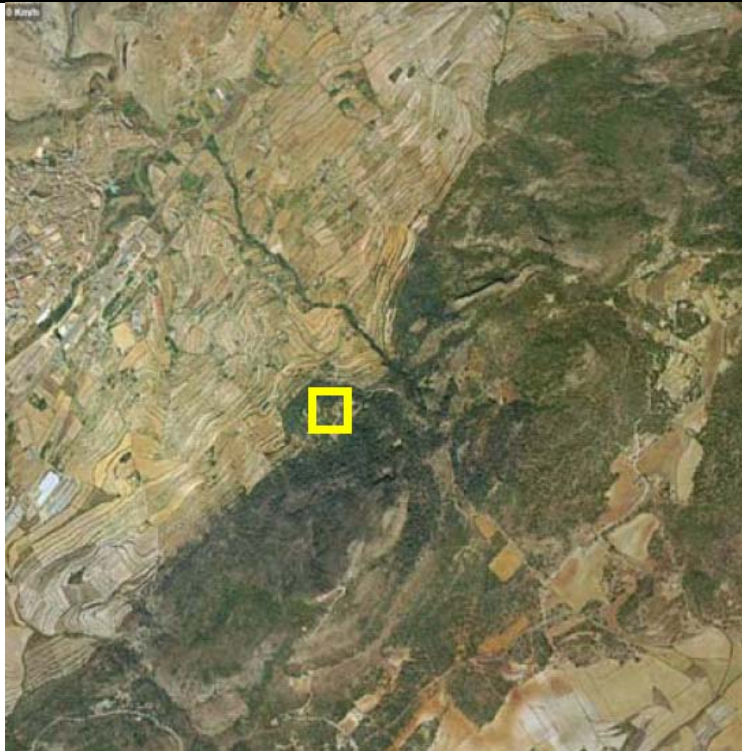
FOTOGRAFÍA REPRESENTATIVA



Realizado	José Manuel Gómez Fontalva	Clave		Fecha	
------------------	----------------------------	--------------	--	--------------	--

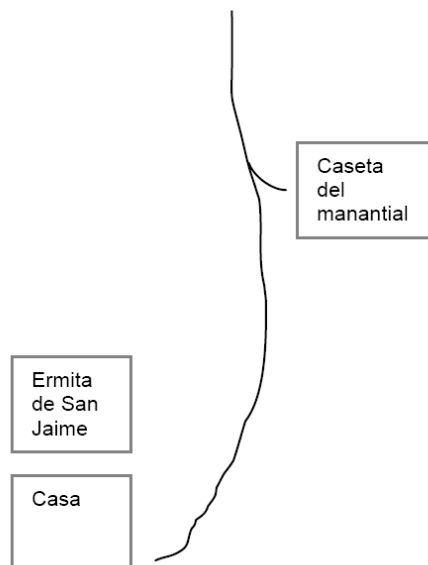
MAPA DE SITUACIÓN		NATURALEZA			
		MANANTIAL			
		Nº de inventario		Otras Referencias	
		283240030			
		Hoja topográfica 1:50.000			
		820 (ONTENIENTE)			
		COORDENADAS U.T.M. Huso 30			
X	708594	Y	4292579		
Cota (m.s.n.m)		Referencia			
735					
Provincia	VALENCIA	Municipio	BOCAIRENT		
Toponimia	MANANTIAL DELS TEULARS				
Paraje	ERMITA DE SAN JAIME				
Acceso	FÁCIL. JUNTO A LA ERMITA DE SAN JAIME				
Cuenca Hidrográfica	08 JÚCAR	Subcuenca			
Unidad hidrogeológica	08.40 SIERRA MARIOLA - 111 SAN JAIME				
Uso del Agua					
ABASTECIMIENTO					
Cantidad captada					
Propietario	AYUNTAMIENTO DE BOCAIRENT				
Tipo de Perforación					
Profundidad		Año			
Contratista					
Equipo de Extracción					
Año		Potencia		Capacidad	
Marca y Modelo					
Observaciones					
SE USABA PARA ABASTECER LAS CASAS DE LA ZONA, PERO SE HA ABANDONADO SU EXPLOTACIÓN DESDE EL AÑO 2000 DEBIDO A LA MALA CALIDAD DE SUS AGUAS. TIENE UN MINADO HORIZONTAL DE MÁS DE 1000 M, DE FORMA QUE ES POSIBLE QUE CAPTE EL ACUÍFERO PINAR DE CAMÚS A PESAR DE ENCONTRARSE EN EL ACUÍFERO SAN JAIME					

FOTOGRAFÍA REPRESENTATIVA



CROQUIS

Camino de la Ermita
(procedente del Hotel la
Estación, en la rotonda de
acceso a Bocairente)



Realizado

José Manuel Gómez Fontalva

Clave

Fecha

MAPA DE SITUACIÓN		NATURALEZA			
		SONDEO			
		Nº de inventario		Otras Referencias	
		283240044			
		Hoja topográfica 1:50.000			
		820 (ONTENIENTE)			
		COORDENADAS U.T.M. Huso 30			
		X	709195	Y	4292020
Cota (m.s.n.m)		Referencia			
855					
Provincia	VALENCIA	Municipio	BOCAIRENT		
Toponimia	SGOP3				
Paraje					
Acceso					
Cuenca Hidrográfica	08 JÚCAR	Subcuenca			
Unidad hidrogeológica	08.40 SIERRA MARIOLA - 111 SAN JAIME				
Uso del Agua					
Cantidad captada					
Propietario	DESCONOCIDO				
Tipo de Perforación					
Profundidad	175 m	Año			
Contratista					
Equipo de Extracción	DESCONOCIDO				
Año		Potencia		Capacidad	
Marca y Modelo					
Observaciones NUEVO INVENTARIO.SONDEO NEGATIVO Materiales atravesados durante la perforación: 0-26,6: BRECHAS DE CALIZAS CREMA CON MARGAS. BARREMIENSE-ALBIENSE 26,6-34,2: MARGOCALIZAS GIS AZULADAS 34,2-43,8: BRECHA CALIZA MARGOSA COLOR VERDE-AMARILLO 43,8-56: MARGOCALIZA ROSADA Y AMARILLENTO, Y BRECHA CALIZA 56-57,5: CALIZA DURA Y COMPACTA COLOR MARRÓN. BARREMIENSE-ALBIENSE 57,5-58: MARGA GIS AZULADO. NEOCOMIENSE-BARREMIENSE 58-64,1: MARGA ARENOSA AMARILLENCA CON 1 m AL FINAL DE ARENISCA NEGRA COMPACTA 61,1-96,6: MARGAS Y MARGOCALIZAS OCRE Y BLANQUECINAS 96,6-174,85: MARGAS GRIS-AZULADO COMPACTAS Y TRAMOS CALIZO-MARGOSOS. NEOCOMIENSE-BARREMIENSE					

FOTOGRAFÍA REPRESENTATIVA



Realizado


José Manuel Gómez Fontalva

Clave


Fecha

MAPA DE SITUACIÓN		NATURALEZA			
		MANANTIAL			
		Nº de inventario		Otras Referencias	
		283240045			
		Hoja topográfica 1:50.000			
		820 (ONTENIENTE)			
		COORDENADAS U.T.M. Huso 30			
		X	712399	Y	4293676
		Cota (m.s.n.m)		Referencia	
		699			
Provincia	ALICANTE	Municipio	ALFAFARA		
Toponimia	MANANTIAL DE LA BASSA NOVA				
Paraje					
Acceso	FÁCIL				
Cuenca Hidrográfica	08 JÚCAR	Subcuenca			
Unidad hidrogeológica	08.40 SIERRA MARIOLA - 030 CABRANTA				
Uso del Agua					
Cantidad captada					
Propietario	AYUNTAMIENTO DE ALFAFARA				
Tipo de Perforación					
Profundidad		Año			
Contratista					
Equipo de Extracción					
Año		Potencia		Capacidad	
Marca y Modelo					
Observaciones	NUEVO INVENTARIO. CAUDAL MUY VARIABLE, PERO QUE NO LLEGA A SECARSE EN EL ESTIAJE				

FOTOGRAFÍA REPRESENTATIVA



Realizado	José Manuel Gómez Fontalva	Clave		Fecha	
------------------	----------------------------	--------------	--	--------------	--

MAPA DE SITUACIÓN		NATURALEZA			
		MANANTIAL			
		Nº de inventario		Otras Referencias	
		283240046			
		Hoja topográfica 1:50.000			
		821 (ALCOY)			
		COORDENADAS U.T.M. Huso 30			
		X	714753	Y	4294768
Cota (m.s.n.m)		Referencia			
785					
Provincia	ALICANTE		Municipio	AGRES	
Toponimia	FONT DEL MOLÍ MATÓ				
Paraje	FONT DEL MOLÍ MATÓ				
Acceso	FÁCIL				
Cuenca Hidrográfica		Subcuenca			
Unidad hidrogeológica	08.40 SIERRA MARIOLA - 002 AGRES				
Uso del Agua					
Cantidad captada					
Propietario	AYUNTAMIENTO DE AGRES				
Tipo de Perforación					
Profundidad		Año			
Contratista					
Equipo de Extracción					
Año		Potencia		Capacidad	
Marca y Modelo					
Observaciones	NUEVO INVENTARIO				

FOTOGRAFÍA REPRESENTATIVA



Realizado

José Manuel Gómez Fontalva

Clave

Fecha

MAPA DE SITUACIÓN		NATURALEZA	
		MANANTIAL	
		Nº de inventario	Otras Referencias
		283260002	
		Hoja topográfica 1:50.000	
		820 (ONTENIENTE)	
		COORDENADAS U.T.M. Huso 30	
		X	700068
Cota (m.s.n.m)		Referencia	
780			
Provincia	ALICANTE	Municipio	BIAR
Toponimia	LA EXTREMERA		
Paraje	CASA Balsa LA EXTREMERA		
Acceso			
Cuenca Hidrográfica	08 JÚCAR	Subcuenca	
Unidad hidrogeológica	08.40 SIERRA MARIOLA - 056 FONTANELLA		
Uso del Agua			
AGRÍCOLA			
Cantidad captada			
Propietario	USUARIOS Balsa LA EXTREMERA		
Tipo de Perforación			
Profundidad		Año	
Contratista			
Equipo de Extracción			
Año		Potencia	Capacidad
Marca y Modelo			
Observaciones			
SECO.			

FOTOGRAFÍA REPRESENTATIVA



Realizado

José Manuel Gómez Fontalva

Clave

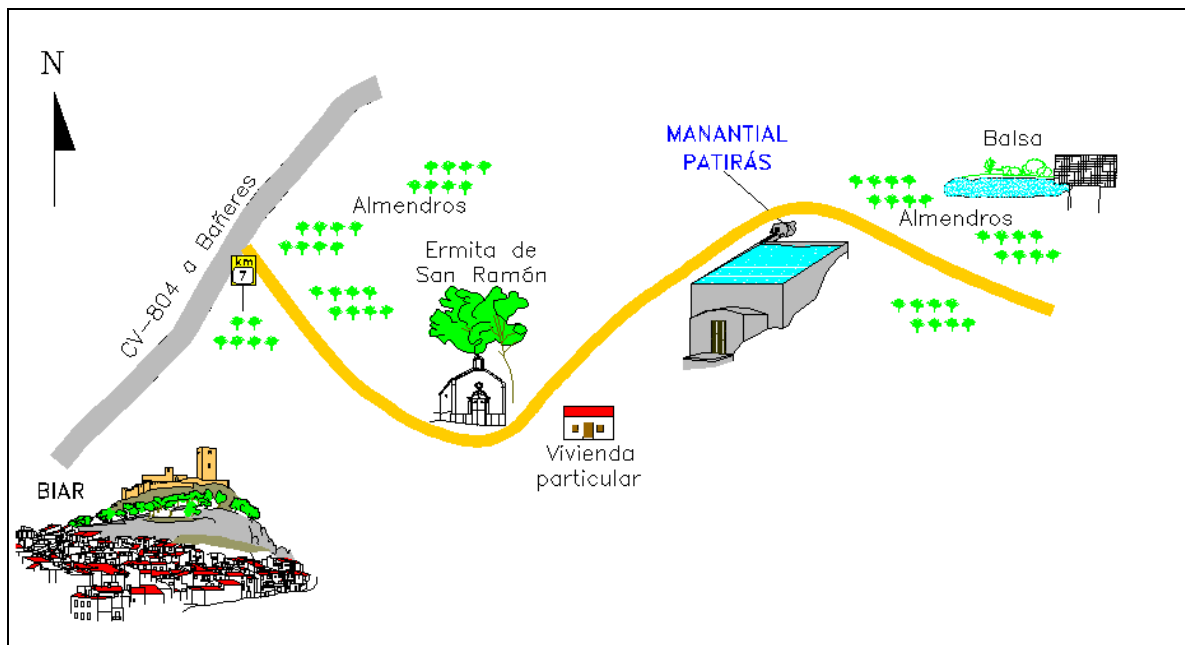
Fecha

MAPA DE SITUACIÓN		NATURALEZA	
		GALERÍA	
		Nº de inventario	Otras Referencias
		283260003	
		Hoja topográfica 1:50.000	
		820 (ONTENIENTE)	
		COORDENADAS U.T.M. Huso 30	
		X	698254
Cota (m.s.n.m)		Referencia	
727			
Provincia	ALICANTE	Municipio	BIAR
Toponimia	GALERÍA PATIRÁS		
Paraje	SIERRA DE LA FONTANELLA		
Acceso	FÁCIL		
Cuenca Hidrográfica	08 JÚCAR	Subcuenca	
Unidad hidrogeológica	08.40 SIERRA MARIOLA - 056 FONTANELLA		
Uso del Agua			
AGRÍCOLA			
Cantidad captada			
Propietario	C.R. MOLINO ALTO		
Tipo de Perforación			
Profundidad		Año	
Contratista			
Equipo de Extracción			
Año		Potencia	Capacidad
Marca y Modelo			
Observaciones			
EL MANANTIAL DE PATIRÁS SURGE A TRAVÉS DE UNA GALERÍA, DE 0,5 M DE ANCHO Y 1 M DE PROFUNDIDAD JUNTO A LA FUENTE. TIENE SU ORIGEN EN LAS FALDAS DE LA SIERRA DE FONTANELLES DONDE SE SITÚA A 35 M BAJO LA SUPERFICIE CON UNA ANCHURA DE 1,20 M.			

FOTOGRAFÍA REPRESENTATIVA



CROQUIS



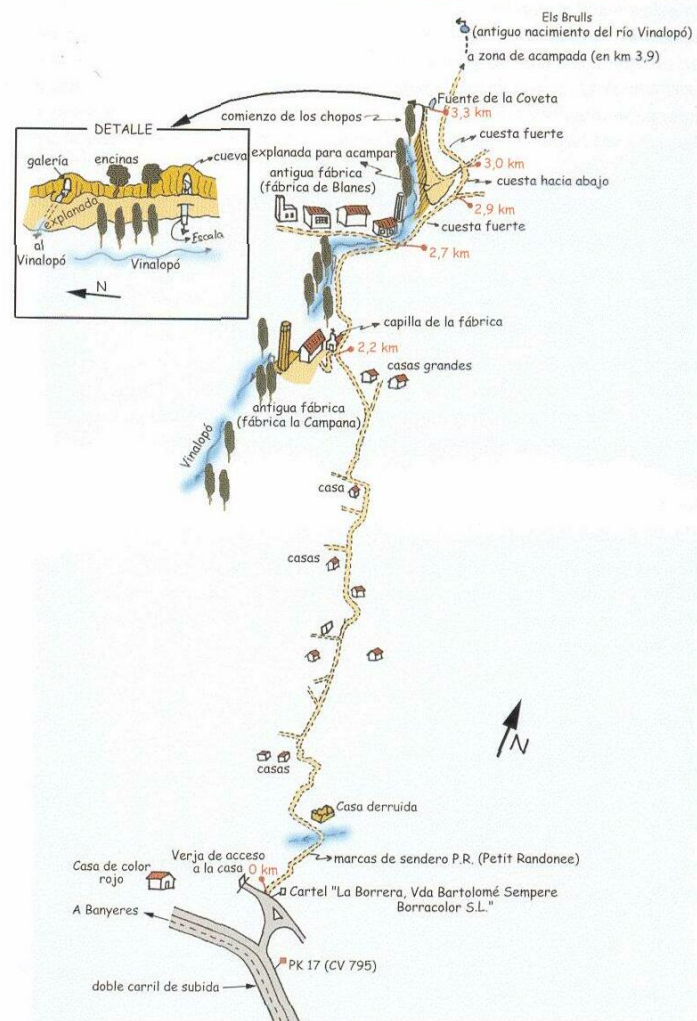
Realizado	José Manuel Gómez Fontalva	Clave	Fecha
-----------	----------------------------	-------	-------

MAPA DE SITUACIÓN		NATURALEZA	
		MANANTIAL	
		Nº de inventario	Otras Referencias
		283270001	
		Hoja topográfica 1:50.000	
		820 (ONTENIENTE)	
		COORDENADAS U.T.M. Huso 30	
X	706750	Y	4289200
Cota (m.s.n.m)		Referencia	
785			
Provincia	VALENCIA	Municipio	BOCAIRENT
Toponimia	ELS BRUCHS. ESTACIÓN DE AFOROS DEL ITGE.		
Paraje	ELS BRUCHS		
Acceso	FÁCIL, EL CAMINO DE ACCESO ES RUTA DE INTERÉS MEDIOAMBIENTAL DE LA GENERALITAT.		
Cuenca Hidrográfica	08 JÚCAR	Subcuenca	34 Río Vinalopó
Unidad hidrogeológica	08.40 SIERRA MARIOLA - 097 PINAR DE CAMÚS.		
Uso del Agua			
Cantidad captada	Caudal 2 l/s en febrero de 2005		
Propietario	IGME. C/ Ríos Rosas 23. Madrid. 913495700		
Tipo de Perforación			
Profundidad	Año		
Contratista			
Equipo de Extracción	NO HAY BOMBA		
Año	Potencia	Capacidad	
Marca y Modelo			
Observaciones			
Antiguo nacimiento del Río Vinalopó. Caudales históricos: Ver tabla adjunta			

FOTOGRAFÍA REPRESENTATIVA



CROQUIS



Realizado	José Manuel Gómez Fontalva	Clave	Fecha
-----------	----------------------------	-------	-------

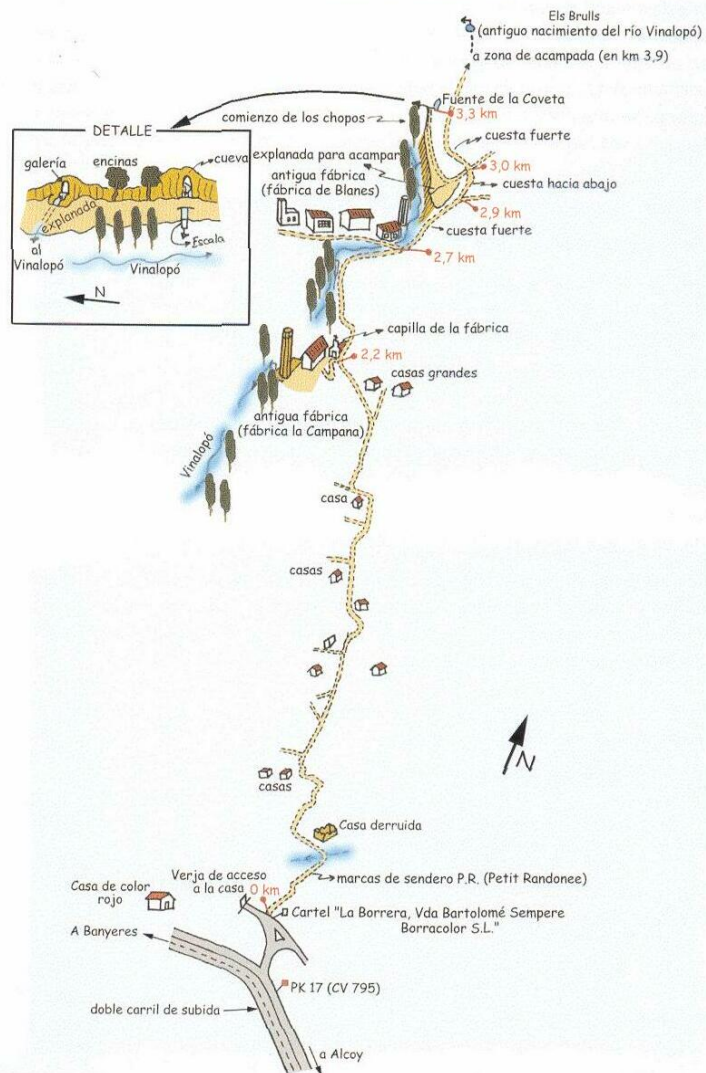
FECHA	CAUDAL (l/s)	FECHA	CAUDAL (l/s)
05-nov-74	137	07-jul-81	84
05-dic-74	128	07-sep-81	74
05-ene-75	124	07-ago-91	74
05-feb-75	128	17-abr-98	73
05-mar-75	143	15-sep-98	0
07-jul-77	30	15-abr-99	73
07-oct-77	83	04-oct-99	53
07-nov-77	83	21-oct-99	21
07-dic-77	83	21-oct-99	21
07-ene-78	68	14-dic-99	17
07-feb-78	68	14-dic-99	17
07-mar-78	66	07-feb-00	24
07-abr-78	72	07-feb-00	24
07-may-78	66	12-abr-00	16
07-jun-78	66	12-abr-00	16
07-jul-78	66	14-jun-00	21
07-ago-78	66	14-jun-00	21
07-sep-78	66	07-sep-00	18
07-oct-78	66	07-sep-00	18
07-nov-78	66	13-nov-00	32
07-dic-78	66	13-nov-00	32
07-ene-79	66	11-dic-00	19
07-feb-79	66	11-dic-00	19
07-mar-79	66	27-dic-00	61
07-abr-79	66	25-ene-01	15
07-may-79	66	25-ene-01	15
07-jun-79	61	26-feb-01	22
07-jul-79	59	26-feb-01	22
07-ago-79	59	04-abr-01	17
07-sep-79	59	04-abr-01	17
07-oct-79	59	17-abr-01	56
07-nov-79	59	17-jul-01	10
07-dic-79	59	17-jul-01	10
07-ene-80	58	15-sep-01	40
07-feb-80	185	09-oct-01	25
07-mar-80	148	09-oct-01	25
07-abr-80	134	11-feb-02	15
07-may-80	147	08-abr-02	17
07-jun-80	118	21-jun-02	17
07-jul-80	99	12-ago-02	21
07-ago-80	85	14-nov-02	35
07-sep-80	83	11-dic-02	46
07-oct-80	83	12-feb-03	35
07-nov-80	83	16-jun-03	21
07-dic-80	83	15-oct-03	23
07-abr-81	92	10-dic-03	64
07-may-81	102	24-feb-04	47

MAPA DE SITUACIÓN		NATURALEZA			
		MANANTIAL			
		Nº de inventario		Otras Referencias	
		283270002			
		Hoja topográfica 1:50.000			
		820 (ONTENIENTE)			
		COORDENADAS U.T.M. Huso 30			
		X	706502	Y	4288462
Cota (m.s.n.m)		Referencia			
770					
Provincia	VALENCIA	Municipio	BOCAIRENT		
Toponimia	FONT DE LA COVETA				
Paraje	ELS BRULLS				
Acceso	FÁCIL EL CAMINO DE ACCESO ES RUTA DE INTERÉS MEDIOAMBIENTAL DE LA GENERALITAT.				
Cuenca Hidrográfica	08 JÚCAR	Subcuenca			
Unidad hidrogeológica	08.40 SIERRA MARIOLA - 097 PINAR DE CAMÚS				
Uso del Agua					
Cantidad captada					
Propietario	CR BENEJAMA, BAÑERES Y BOCAIRENT				
Tipo de Perforación					
Profundidad		Año			
Contratista					
Equipo de Extracción					
Año		Potencia		Capacidad	
Marca y Modelo					
Observaciones					
ACTUAL NACIMIENTO DEL RÍO VINALOPÓ FORMA PARTE DE LA RED HIDROMÉTRICA DE DIPUTACIÓN DE ALICANTE					

FOTOGRAFÍA REPRESENTATIVA



CROQUIS



Realizado

José Manuel Gómez Fontalva

Clave

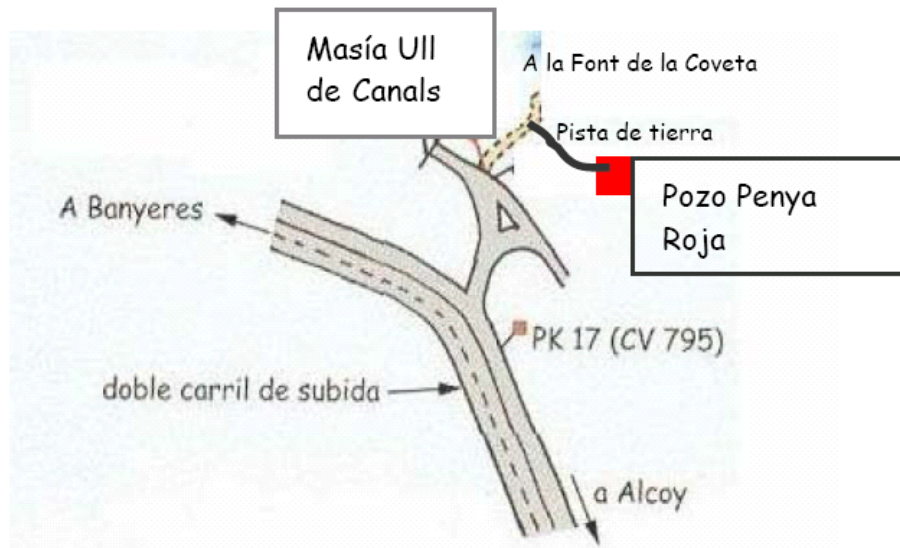
Fecha

MAPA DE SITUACIÓN		NATURALEZA			
		SONDEO			
		Nº de inventario		Otras Referencias	
		283270003			
		Hoja topográfica 1:50.000			
		820 (ONTENIENTE)			
		COORDENADAS U.T.M. Huso 30			
		X	705775	Y	4285720
Cota (m.s.n.m)		Referencia			
793					
Provincia	ALICANTE	Municipio	BANYERES DE MARIOLA		
Toponimia	ULL DE CANALS (PENYA ROJA)				
Paraje	PEÑAS ROJAS				
Acceso	FACIL				
Cuenca Hidrográfica	08 JÚCAR	Subcuenca			
Unidad hidrogeológica	08.40 SIERRA MARIOLA - 097 PINAR DE CAMUS				
Uso del Agua					
ABASTECIMIENTO A BANYERES DE MARIOLA					
Cantidad captada	AÑO 2000: CAUDAL MEDIO: 61,5 l/S, CAUDAL DE EXPLOTACIÓN: 695.779 m ³ AÑO 2001: CAUDAL MEDIO: 58,48 l/S, CAUDAL DE EXPLOTACIÓN: 622.443 m ³ AÑO 2002: CAUDAL MEDIO: 52,80 l/S, CAUDAL DE EXPLOTACIÓN: 624.730 m ³ AÑO 2003: CAUDAL MEDIO: 47,24 l/S, CAUDAL DE EXPLOTACIÓN: 634.302 m ³ AÑO 2004: CAUDAL MEDIO: 42,72 l/S, CAUDAL DE EXPLOTACIÓN: 608.871 m ³				
Propietario	AYUNTAMIENTO DE BANYERES DE MARIOLA (GESTIONADO POR AQUAGEST LEVANTE)				
Tipo de Perforación	PERCUSIÓN				
Profundidad	180 m	Año			
Contratista					
Equipo de Extracción	BOMBA ELÉCTRICA SUMERGIDA A 40 M DE PROFUNDIDAD				
Año		Potencia		Capacidad	
Marca y Modelo	WORTH 10 LS				
Observaciones					
EVOLUCIÓN NIVELES PIEZOMÉTRICOS: VER TABLA ADJUNTA CARACTERÍSTICAS DE LA PERFORACIÓN Y COLUMNA LITOLÓGICA: VER CROQUIS ADJUNTO					

FOTOGRAFÍA REPRESENTATIVA



CROQUIS



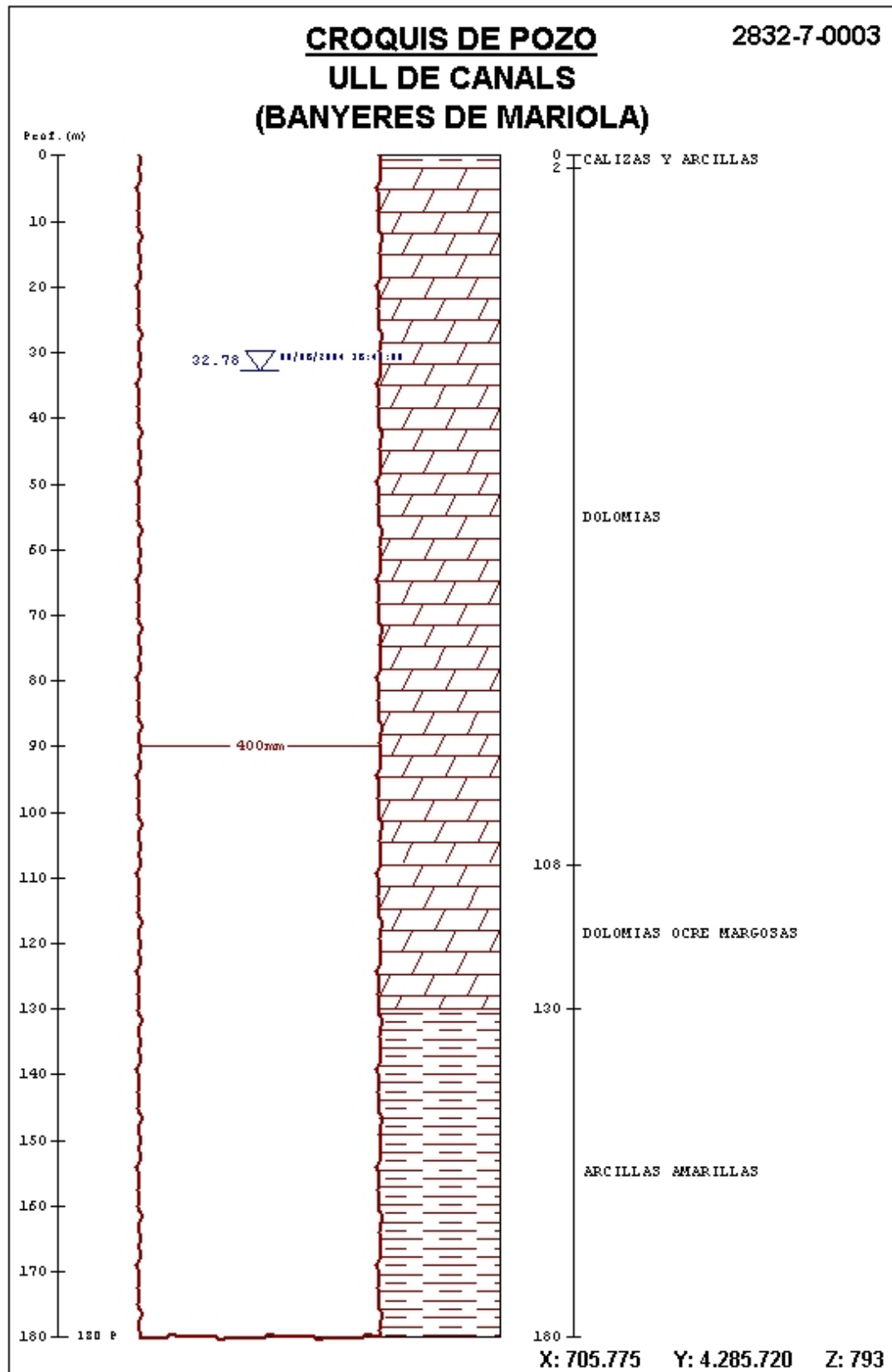
Realizado	José Manuel Gómez Fontalva	Clave		Fecha	
-----------	----------------------------	-------	--	-------	--

FECHA	NIVEL DINÁMICO
02/2000	21,60
03/2000	21,50
04/2000	21,75
05/2000	21,80
06/2000	22,05
07/2000	23,50
08/2000	24,80
09/2000	25,60
10/2000	24,80
11/2000	24,80
12/2000	24,90
01/2001	25,10
02/2001	25,20
03/2001	25,10
04/2001	25,20
05/2001	25,30
06/2001	25,30
07/2001	25,40
08/2001	25,30
09/2001	25,40
10/2001	25,40
11/2001	25,50
12/2001	25,50
01/2002	25,60
02/2002	25,60
03/2002	25,80
04/2002	25,70
05/2002	26,00
06/2002	26,20
07/2002	26,60
08/2002	27,00
09/2002	27,36
10/2002	27,43
11/2002	27,58
12/2002	27,68
01/2003	33,57
02/2003	31,57
03/2003	33,28
04/2003	33,39
05/2003	33,28
06/2003	31,86
07/2003	31,96
08/2003	32,35

FECHA	NIVEL DINÁMICO
01/2000	21,50
09/2003	32,43
10/2003	32,04
11/2003	28,95
12/2003	29,99
01/2004	24,93
02/2004	25,18
03/2004	25,38
04/2004	25,51
05/2004	25,63
06/2004	25,83
07/2004	26,02
08/2004	26,16
09/2004	26,49
10/2004	26,67
11/2004	26,90
12/2004	26,94

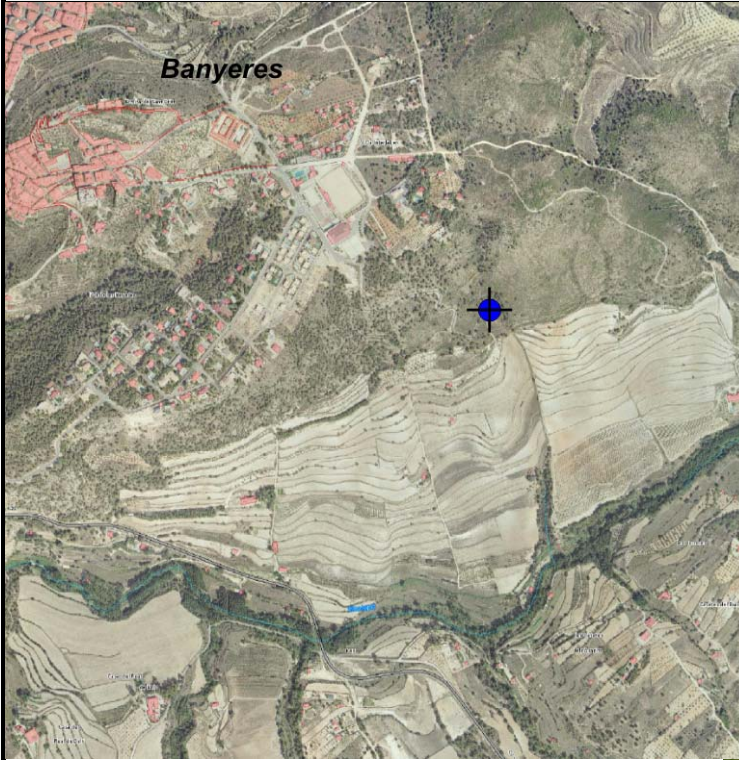
FECHA	NIVEL ESTÁTICO
01/2000	21,00
02/2000	21,00
03/2000	21,00
04/2000	21,00
05/2000	21,00
06/2000	21,00
07/2000	23,00
08/2000	24,00
09/2000	25,00
10/2000	23,50
11/2000	23,00
12/2000	23,00
01/2001	23,00
02/2001	23,00
03/2001	23,00
04/2001	23,00
05/2001	23,00
06/2001	23,00
07/2001	23,00
08/2001	23,00
09/2001	23,00
10/2001	23,00
11/2001	23,00
12/2001	23,00
01/2002	23,00

FECHA	NIVEL ESTÁTICO
02/2002	23,00
03/2002	25,40
04/2002	24,82
05/2002	25,61
06/2002	25,61
07/2002	25,61
08/2002	25,90
09/2002	26,57
10/2002	26,86
11/2002	27,00
12/2002	27,25
01/2003	30,79
02/2003	30,48
03/2003	30,51
04/2003	30,59
05/2003	30,42
06/2003	29,55
07/2003	29,70
08/2003	30,20
09/2003	30,20
10/2003	29,19
11/2003	26,20
12/2003	28,21
01/2004	24,21
02/2004	24,30
03/2004	24,75
04/2004	24,73
05/2004	25,30
06/2004	25,00
07/2004	25,10
08/2004	25,61
09/2004	25,75
10/2004	25,80
11/2004	25,80
12/2004	26,26

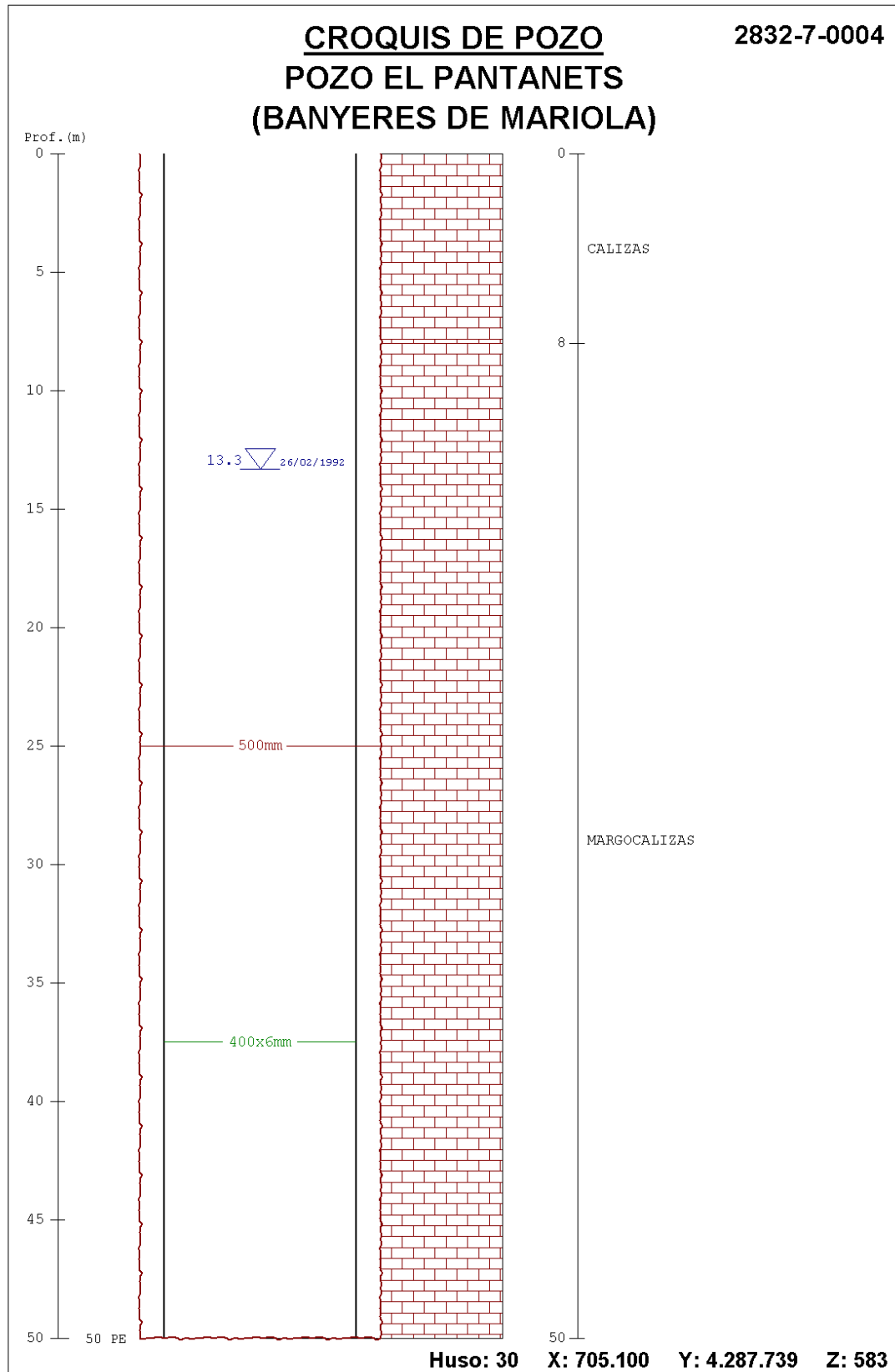


MAPA DE SITUACIÓN		NATURALEZA			
		SONDEO			
		Nº de inventario		Otras Referencias	
		283270004			
		Hoja topográfica 1:50.000			
		820 (ONTENIENTE)			
		COORDENADAS U.T.M. Huso 30			
		X	705100	Y	4287739
Cota (m.s.n.m)		Referencia			
780					
Provincia	VALENCIA	Municipio	BAÑERES DE MARIOLA		
Toponimia	LA POZO EL PANTANETS				
Paraje	EL PANTANETS				
Acceso	FÁCIL.				
Cuenca Hidrográfica		Subcuenca	RIO VINALOPÓ		
Unidad hidrogeológica	08.40 SIERRA MARIOLA - 097 PINAR DE CAMUS				
Uso del Agua					
URBANO Y DOMÉSTICO					
Cantidad captada	EXPLOTACIÓN AÑO 1989: 100.000 m ³ EXPLOTACIÓN AÑO 1991: 39.600 m ³				
Propietario	AYUNTAMIENTO DE BANYERES DE MARIOLA. CONTACTO: BAÑERES 1				
Tipo de Perforación	PERCUSIÓN A 500 MM				
Profundidad	50 m	Año	1959		
Contratista	VEGARADA				
Equipo de Extracción	BOMBA DE EJE VERTICAL SUMERGIDA A 45 m				
Año		Potencia	30 CV	Capacidad	
Marca y Modelo	WORTH.10QE				
Observaciones					
POZO DE EMERGENCIA ABASTECIMIENTO A BAÑERES. ESCASO CAUDAL DIÁMETRO DE TUBERÍA DE IMPULSIÓN 125 MM. EXISTE UN ANÁLISIS QUÍMICO					
CAUDAL 07/07/1977: 26 l/s CARACTERIZACIÓN DE LA PERFORACIÓN Y COLUMNA LITOLÓGICA: VER CROQUIS ADJUNTO MEDIDAS DE NIVEL ESTÁTICO: 21/08/1987: 37,56 m 16/10/1990: 10,3 m 15/01/1992: 10,3 m 26/02/1992: 13,3 m					

FOTOGRAFÍA REPRESENTATIVA



Realizado	José Manuel Gómez Fontalva	Clave		Fecha	
------------------	----------------------------	--------------	--	--------------	--



MAPA DE SITUACIÓN		NATURALEZA	
		SONDEO	
		Nº de inventario	Otras Referencias
		283270005	
		Hoja topográfica 1:50.000	
		820 (ONTENIENTE)	
		COORDENADAS U.T.M. Huso 30	
		X	706161
Cota (m.s.n.m)		Referencia	
920			
Provincia	ALICANTE	Municipio	BANYERES DE MARIOLA
Toponimia			
Paraje			
Acceso			
Cuenca Hidrográfica	08 JÚCAR	Subcuenca	
Unidad hidrogeológica	08.40 SIERRA MARIOLA - 097 PINAR DE CAMUS		
Uso del Agua			
DOMÉSTICO			
Cantidad captada			
Propietario	DESCONOCIDO		
Tipo de Perforación			
Profundidad	50	Año	
Contratista			
Equipo de Extracción	BOMBA ELÉCTRICA SUMERGIDA		
Año		Potencia	30 C.V.
Marca y Modelo		Capacidad	
Observaciones			

FOTOGRAFÍA REPRESENTATIVA




Realizado

José Manuel Gómez Fontalva

Clave

Fecha

MAPA DE SITUACIÓN		NATURALEZA	
		MANANTIAL	
		Nº de inventario	Otras Referencias
		283270008	
		Hoja topográfica 1:50.000	
		820 (ONTENIENTE)	
		COORDENADAS U.T.M. Huso 30	
		X	704283
Cota (m.s.n.m)		Referencia	
790			
Provincia	ALICANTE	Municipio	BANYERES DE MARIOLA
Toponimia	FONT DE LA CARRASCA		
Paraje	CASA CASALS		
Acceso	FÁCIL		
Cuenca Hidrográfica	08 JÚCAR	Subcuenca	
Unidad hidrogeológica	08.40 SIERRA MARIOLA - 097 PINAR DE CAMÚS		
Uso del Agua			
Cantidad captada			
Propietario			
Tipo de Perforación			
Profundidad		Año	
Contratista			
Equipo de Extracción			
Año		Potencia	Capacidad
Marca y Modelo			
Observaciones			
SECA Y ABANDONADA DESDE HACE AÑOS			

FOTOGRAFÍA REPRESENTATIVA



Realizado

José Manuel Gómez Fontalva

Clave

Fecha

MAPA DE SITUACIÓN		NATURALEZA			
		MANANTIAL			
		Nº de inventario	Otras Referencias		
		283270012			
		Hoja topográfica 1:50.000			
		820 (ONTENIENTE)			
		COORDENADAS U.T.M. Huso 30			
		X	704089	Y	4287302
		Cota (m.s.n.m)		Referencia	
750					
Provincia	ALICANTE	Municipio	BANYERES DE MARIOLA		
Toponimia	FUENTE DEL SAPO				
Paraje	CASA LA SOLANETA				
Acceso	FACIL				
Cuenca Hidrográfica	08 JÚCAR	Subcuenca			
Unidad hidrogeológica	08.40 SIERRA MARIOLA - 097 PINAR DE CAMÚS				
Uso del Agua					
ACONDICIONADO COMO FUENTE PARA CONSUMO					
Cantidad captada					
Propietario	CR BANYERES				
Tipo de Perforación					
Profundidad		Año			
Contratista					
Equipo de Extracción					
Año		Potencia			
		Capacidad			
Marca y Modelo					
Observaciones					
PARECE QUE MANTIENE UN CAUDAL ESTABLE TODO EL AÑO. ES MUY BAJO, ESTIMADO VISUALMENTE EN MENOS DE 1 L/S					

FOTOGRAFÍA REPRESENTATIVA



Realizado

José Manuel Gómez Fontalva

Clave

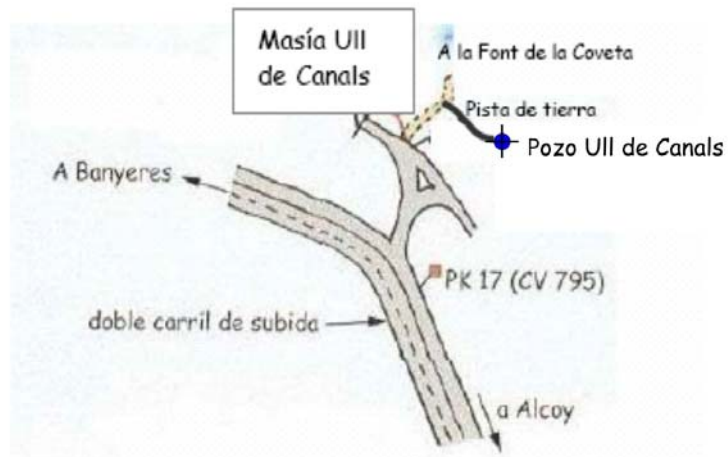
Fecha

MAPA DE SITUACIÓN		NATURALEZA	
		SONDEO	
		Nº de inventario	Otras Referencias
		283270013	
		Hoja topográfica 1:50.000	
		820 (ONTENIENTE)	
		COORDENADAS U.T.M. Huso 30	
		X	706782
Cota (m.s.n.m)		Referencia	
781			
Provincia	ALICANTE	Municipio	BANYERES DE MARIOLA
Toponimia	PEÑA ROJA. ULL DE CANALS		
Paraje	BARRANCO D'ULL DE CANALS		
Acceso	FÁCIL. SE TOMA LA RUTA DE LA FONT DE LA COVETA HASTA EL BARRANCO, DESDE EL CUAL SALE EL CAMINO QUE ACCEDE AL SONDEO.		
Cuenca Hidrográfica	08 JÚCAR	Subcuenca	23 Río Vinalopó
Unidad hidrogeológica	08.40 SIERRA MARIOLA - 097 PINAR DE CAMUS		
Uso del Agua			
URBANO Y DOMÉSTICO			
Cantidad captada			
Propietario	AYTO. BANYERES DE MARIOLA		
Tipo de Perforación			
Profundidad	180	Año	
Contratista			
Equipo de Extracción	BOMBA ELÉCTRICA SUMERGIDA		
Año		Potencia	Capacidad
Marca y Modelo			
Observaciones			
SE ADJUNTA TABLA DE NIVELES MEDIOS MENSUALES 2006-2007			

FOTOGRAFÍA REPRESENTATIVA



CROQUIS



Realizado

José Manuel Gómez Fontalva

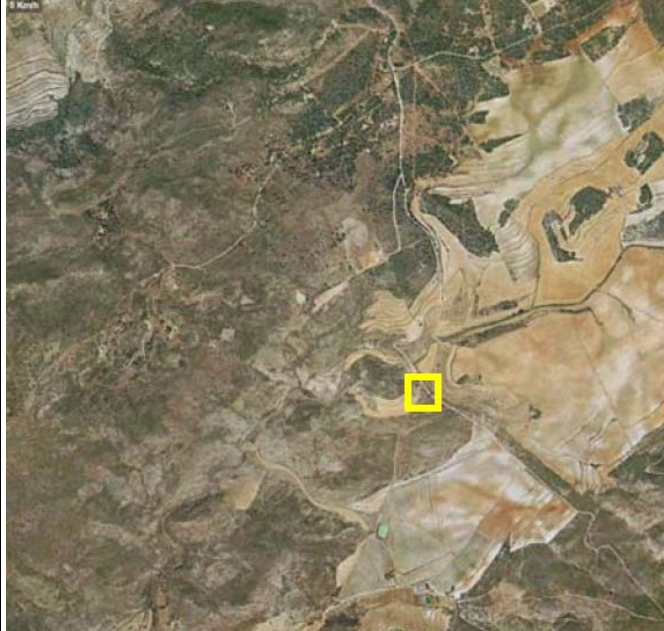
Clave

Fecha

Fecha	Nivel piezométrico medio (m)	Profundidad Máxima registrada (m)	Profundidad Mínima registrada (m)
junio-06	39.197	43.964	36.575
julio-06	39.687	43.978	36.785
agosto-06	38.993	43.795	36.833
septiembre-06	38.875	43.791	37.017
octubre-06	38.874	43.882	37.059
noviembre-06	39.141	43.981	37.296
diciembre-06	38.840	43.981	37.298
enero-07	38.947	43.991	37.439
febrero-07	38.951	43.872	37.544
marzo-07	39.347	44.214	37.568
abril-07	39.272	44.232	37.773
mayo-07	39.692	44.452	37.792
junio-07	39.918	44.476	37.794


MAPA DE SITUACIÓN		NATURALEZA			
		SONDEO			
		Nº de inventario		Otras Referencias	
		283270019			
		Hoja topográfica 1:50.000			
		820 (ONTENIENTE)			
		COORDENADAS U.T.M. Huso 30			
		X	707650	Y	4289925
		Cota (m.s.n.m)		Referencia	
800					
Provincia	VALENCIA	Municipio	BOCAIRENT		
Toponimia	POZO LA RAMBLA II				
Paraje	EL BANCAL DE LOS NABOS				
Acceso	FÁCIL				
Cuenca Hidrográfica	08 JÚCAR	Subcuenca			
Unidad hidrogeológica	08.40 SIERRA MARIOLA - 097 PINAR DE CAMÚS				
Uso del Agua					
ABASTECIMIENTO A BOCAIRENT					
Cantidad captada	AÑO INICIO EXPLOTACIÓN: 2000 CAUDAL SUMINISTRADO: 1600 L/M CAUDAL DE EXPLOTACIÓN 2000: 172.019 M ³ CAUDAL DE EXPLOTACIÓN 2001: 167.508 M ³ CAUDAL DE EXPLOTACIÓN 2002: 244.390 M ³ CAUDAL DE EXPLOTACIÓN 2003: 303.431 M ³ CAUDAL DE EXPLOTACIÓN 2004: 299.965 M ³				
Propietario	AYUNTAMIENTO DE BOCAIRENT - GESTIONADO POR EGEVASA				
Tipo de Perforación	ROTOPERCUSIÓN				
Profundidad	297	Año	1999		
Contratista					
Equipo de Extracción	BOMBA SUMERGIDA				
Año	1999	Potencia	87,6 CV	Capacidad	
Marca y Modelo	INDAR BL 203-09				
Observaciones					
EVOLUCIÓN DE NIVELES PIEZOMÉTRICOS: VER TABLA ADJUNTA BOMBEO DE ENSAYO: VER TABLA ADJUNTA VER DATOS DE LA PERFORACIÓN Y COLUMNA LITOLÓGICA EN CROQUIS ADJUNTO					

FOTOGRAFÍA REPRESENTATIVA



Realizado	José Manuel Gómez Fontalva	Clave		Fecha	
------------------	----------------------------	--------------	--	--------------	--

RESULTADOS DEL BOMBEO DE ENSAYO POZO LA RAMBLA II (9-11-1999)					
Escalón	Duración (minutos)	Caudal (l/s) (m ³ /día)	Descenso pozo de bombeo	Caudal específico (l.p.s/m)	s/Q (día/m ² *E)
1	90	13 1.123	9,70	1,34	8,64E-03
2	150	26 2.246	29,92	0,87	1,33E-02
3	120	39 3.370	48,26	0,81	1,43E-02
4	270	55 4.752	87,80	0,63	1,85E-02
5	120	59 5.098	98,64	0,60	1,94E-02

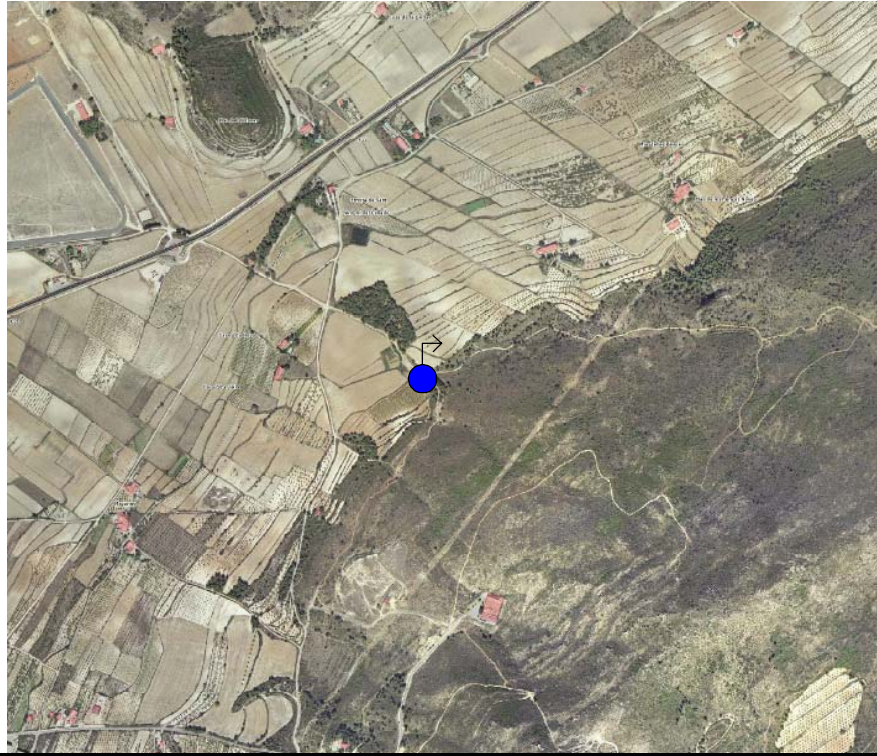


FECHA	NIVEL ESTÁTICO
01/2001	37,0
02/2001	37,0
03/2001	37,0
04/2001	37,0
05/2001	37,6
06/2001	38,6
07/2001	39,8
08/2001	40,0
09/2001	39,9
10/2001	39,3
11/2001	38,7
12/2001	37,5
01/2002	38,2
02/2002	36,3
03/2002	36,3
04/2002	36,3
05/2002	37,7
06/2002	37,7
07/2002	38,7
08/2002	38,7
09/2002	38,7
10/2002	38,5
11/2002	38,5
12/2002	38,7
01/2003	37,3
02/2003	38,8
03/2003	39,3
04/2003	39,6
05/2003	38,5
06/2003	36,7
07/2003	37,6
08/2003	39,6
09/2003	36,8
10/2003	36,8
11/2003	38,4
12/2003	38,4
01/2004	38,4
02/2004	35,6
03/2004	35,6
04/2004	32,9
05/2004	35,6
06/2004	35,6
07/2004	35,6
08/2004	32,6
09/2004	32,6
10/2004	33,5
11/2004	33,5
12/2004	33,5

FECHA	NIVEL DINÁMICO
01/2001	45,3
02/2001	45,3
03/2001	45,3
04/2001	45,3
05/2001	57,6
06/2001	50,0
07/2001	51,7
08/2001	52,8
09/2001	51,9
10/2001	52,7
11/2001	52,7
12/2001	50,5
01/2002	62,0
02/2002	65,0
03/2002	65,8
04/2002	65,8
05/2002	65,8
06/2002	61,0
07/2002	60,4
08/2002	60,4
09/2002	60,4
10/2002	58,8
11/2002	58,8
12/2002	58,8
01/2003	58,8
02/2003	58,8
03/2003	54,9
04/2003	54,9
05/2003	54,9
06/2003	55,8
07/2003	56,5
08/2003	58,4
09/2003	57,4
10/2003	55,8
11/2003	52,8
12/2003	52,8
01/2004	52,8
02/2004	51,8
03/2004	51,8
04/2004	48,2
05/2004	51,8
06/2004	51,8
07/2004	51,8
08/2004	49,6
09/2004	49,6
10/2004	50,5
11/2004	50,5
12/2004	52,0

MAPA DE SITUACIÓN		NATURALEZA			
		MANANTIAL			
		Nº de inventario	Otras Referencias		
		283270021			
		Hoja topográfica 1:50.000			
		820 (ONTENIENTE)			
		COORDENADAS U.T.M. Huso 30			
		X	704290	Y	4290080
		Cota (m.s.n.m)		Referencia	
739					
Provincia	VALENCIA	Municipio	BOCAIRENT		
Toponimia	FUENTE DELS ROBLARS				
Paraje					
Acceso	Fácil.				
Cuenca Hidrográfica	08 JÚCAR	Subcuenca			
Unidad hidrogeológica	08.40 SIERRA MARIOLA - 111 SAN JAIME				
Uso del Agua					
Cantidad captada	Caudal en feb 2005: 2 l/s				
Propietario	DESCONOCIDO				
Tipo de Perforación					
Profundidad		Año			
Contratista					
Equipo de Extracción	DESCONOCIDO				
Año		Potencia	Capacidad		
Marca y Modelo					
Observaciones					

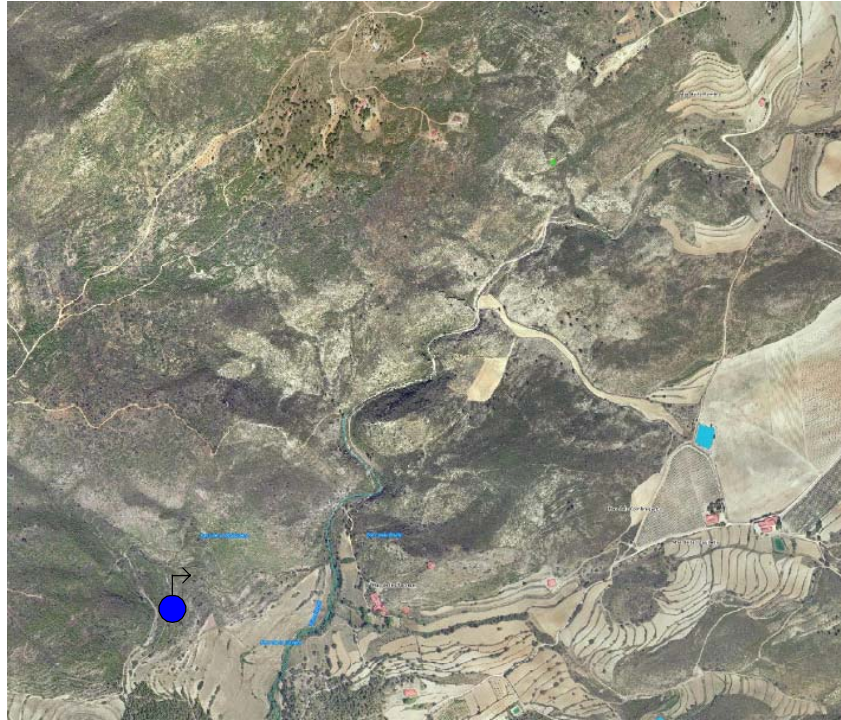
FOTOGRAFÍA REPRESENTATIVA



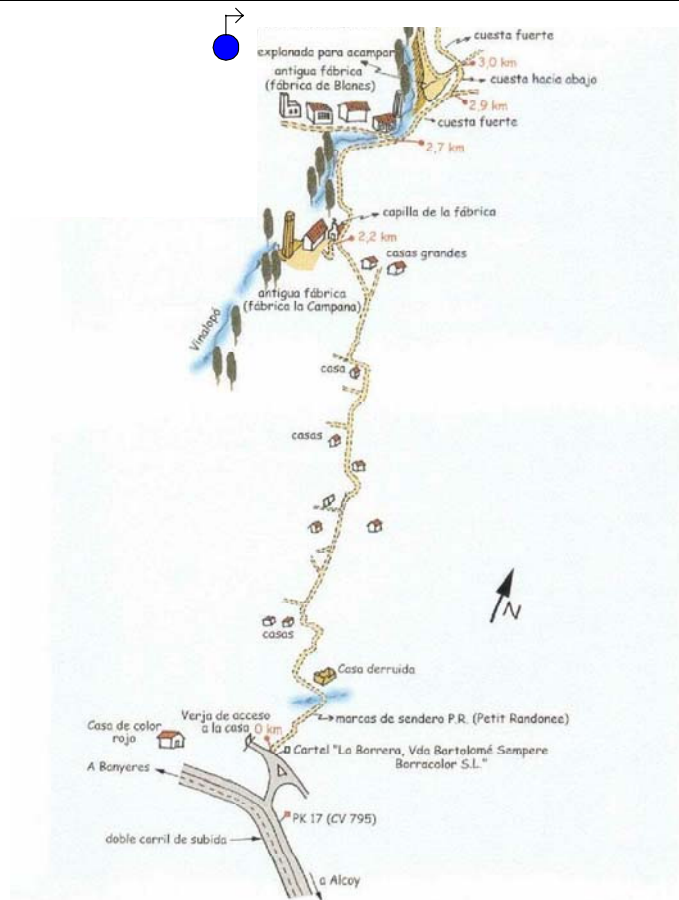
Realizado	José Manuel Gómez Fontalva	Clave		Fecha	
------------------	----------------------------	--------------	--	--------------	--

MAPA DE SITUACIÓN		NATURALEZA			
		MANANTIAL			
		Nº de inventario	Otras Referencias		
		283270022			
		Hoja topográfica 1:50.000			
		820 (ONTENIENTE)			
		COORDENADAS U.T.M. Huso 30			
		X	706195	Y	4288750
		Cota (m.s.n.m)		Referencia	
810					
Provincia	VALENCIA	Municipio	BOCAIRENT		
Toponimia	FUENTE DE GALVIS				
Paraje	MASÍA DE GALVIS				
Acceso					
Cuenca Hidrográfica	08 JÚCAR	Subcuenca			
Unidad hidrogeológica	08.40 SIERRA MARIOLA - 111 SAN JAIME				
Uso del Agua					
Cantidad captada					
Propietario	DESCONOCIDO				
Tipo de Perforación					
Profundidad		Año			
Contratista					
Equipo de Extracción	NO HAY BOMBA				
Año		Potencia	Capacidad		
Marca y Modelo					
Observaciones					
CAUDAL EN FEB 2005: 0,1 L/S					

FOTOGRAFÍA REPRESENTATIVA



CROQUIS



Realizado

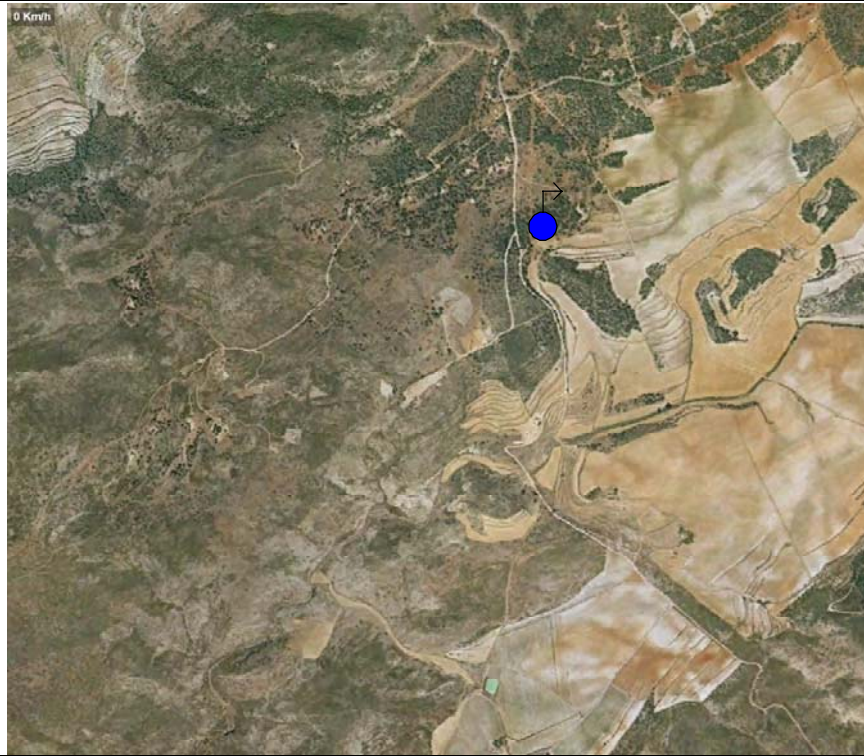
José Manuel Gómez Fontalva

Clave

Fecha

MAPA DE SITUACIÓN		NATURALEZA			
		MANANTIAL			
		Nº de inventario	Otras Referencias		
		283270023			
		Hoja topográfica 1:50.000			
		820 (ONTENIENTE)			
		COORDENADAS U.T.M. Huso 30			
		X	707790	Y	4290740
		Cota (m.s.n.m)		Referencia	
825					
Provincia	VALENCIA	Municipio	BOCAIRENT		
Toponimia	FUENTE DE NONES				
Paraje					
Acceso	Fácil.				
Cuenca Hidrográfica	08 JÚCAR	Subcuenca			
Unidad hidrogeológica	08.40 SIERRA MARIOLA - 111 SAN JAIME				
Uso del Agua					
Cantidad captada	Caudal FEB 2005: 0,1 l/s				
Propietario					
Tipo de Perforación					
Profundidad		Año			
Contratista					
Equipo de Extracción	NO HAY BOMBA				
Año		Potencia	Capacidad		
Marca y Modelo					
Observaciones					

FOTOGRAFÍA REPRESENTATIVA



Realizado

José Manuel Gómez Fontalva

Clave

Fecha

MAPA DE SITUACIÓN		NATURALEZA	
		MANANTIAL	
		Nº de inventario	Otras Referencias
		283280001	
		Hoja topográfica 1:50.000	
		820 (ONTENIENTE)	
		COORDENADAS U.T.M. Huso 30	
		X	714558
Cota (m.s.n.m)		Referencia	
790			
Provincia	ALICANTE	Municipio	ALCOY
Toponimia	FONT DEL BARXELL		
Paraje	BARRANCO DE BOCAIRENTE		
Acceso			
Cuenca Hidrográfica	08 JÚCAR	Subcuenca	
Unidad hidrogeológica	08.40 SIERRA MARIOLA - 097 PINAR DE CAMÚS		
Uso del Agua			
Cantidad captada			
Propietario			
Tipo de Perforación			
Profundidad		Año	
Contratista			
Equipo de Extracción			
Año		Potencia	Capacidad
Marca y Modelo			
Observaciones	ESTE MANANTIAL ESTÁ SECO DESDE QUE SE PUSO EN FUNCIONAMIENTO EL POZO BARXELL (283280015)		

FOTOGRAFÍA REPRESENTATIVA



Realizado

José Manuel Gómez Fontalva

Clave

Fecha

MAPA DE SITUACIÓN		NATURALEZA	
		SONDEO	
		Nº de inventario	Otras Referencias
		283280002	
		Hoja topográfica 1:50.000	
		820 (ONTENIENTE)	
		COORDENADAS U.T.M. Huso 30	
		X	714466
Cota (m.s.n.m)		Referencia	
800			
Provincia	ALICANTE	Municipio	ALCOY
Toponimia			
Paraje	BARXELL		
Acceso			
Cuenca Hidrográfica	08 JÚCAR	Subcuenca	
Unidad hidrogeológica	08.40 SIERRA MARIOLA - 107 SALT DE SAN CRISTOBAL		
Uso del Agua			
ABANDONADO			
Cantidad captada			
Propietario	CP URBANIZACION MONTESOL. C/ SANTA RITA Nº 18-ALCOY 965542819		
Tipo de Perforación			
Profundidad	40 m	Año	
Contratista			
Equipo de Extracción	NO HAY BOMBA		
Año		Potencia	Capacidad
Marca y Modelo			
Observaciones			
COTA DEL NIVEL PIEZOMÉTRICO A FECHA 15/11/1973: 761,11 MSNM			

FOTOGRAFÍA REPRESENTATIVA



Realizado

José Manuel Gómez Fontalva

Clave

Fecha

MAPA DE SITUACIÓN		NATURALEZA			
		SONDEO			
		Nº de inventario		Otras Referencias	
		283280003			
		Hoja topográfica 1:50.000			
		820 (ONTENIENTE)			
		COORDENADAS U.T.M. Huso 30			
		X	710401	Y	4285581
Cota (m.s.n.m)		Referencia			
880					
Provincia	ALICANTE			Municipio	ALCOY
Toponimia	URBANIZACION MONTESOL				
Paraje	ALTO DEL TRONCAL				
Acceso	Fácil				
Cuenca Hidrográfica	08 JÚCAR	Subcuenca			
Unidad hidrogeológica	08.40 SIERRA MARIOLA - 097 PINAR DE CAMUS				
Uso del Agua					
DOMÉSTICO					
Cantidad captada	AÑO 1987: 72.000 m ³ AÑO 1989: 213.000 m ³ AÑO 1998: 42.101 m ³ AÑO 1999: 43.641 m ³ AÑO 2000: 51.415 m ³ AÑO 2001: 50.350 m ³				
Propietario	CP URBANIZACION MONTESOL. C/ SANTA RITA Nº 18-ALCOY 965542819				
Tipo de Perforación					
Profundidad	300 m	Año	1973		
Contratista					
Equipo de Extracción					
BOMBA ELÉCTRICA SUMERGIDA A 280 m					
Año	1977	Potencia	65 C.V.	Capacidad	17 l/s
Marca y Modelo					
IDEAL					
Observaciones					
Diámetro de la tubería de impulsión 100 mm					
CAUDAL 17 l/s a fecha 07/07/1977					
Medidas de nivel estático: 15/11/1973: 28,78 m 08/11/1990: 80 m					

FOTOGRAFÍA REPRESENTATIVA



Realizado

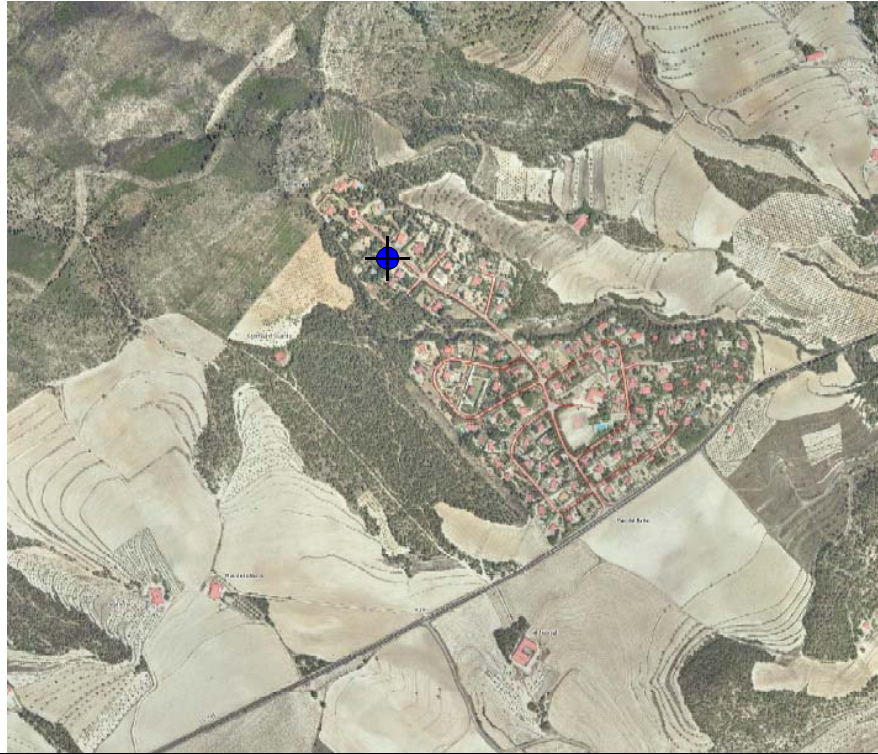
José Manuel Gómez Fontalva

Clave

Fecha

MAPA DE SITUACIÓN		NATURALEZA	
		SONDEO	
		Nº de inventario	Otras Referencias
		283280004	
		Hoja topográfica 1:50.000	
		820 (ONTENIENTE)	
		COORDENADAS U.T.M. Huso 30	
		X	710495
Cota (m.s.n.m)		Referencia	
860			
Provincia	ALICANTE	Municipio	ALCOY
Toponimia	URBANIZACION MONTESOL		
Paraje	ALTO DEL TRONCAL		
Acceso	Fácil		
Cuenca Hidrográfica	08 JÚCAR	Subcuenca	
Unidad hidrogeológica	08.40 SIERRA MARIOLA - 097 PINAR DE CAMUS		
Uso del Agua			
Cantidad captada			
Propietario	CP URBANIZACION MONTESOL. C/ SANTA RITA Nº 18-ALCOY 965542819		
Tipo de Perforación	PERCUSIÓN A 230 mm		
Profundidad	342 m	Año	1967
Contratista	RODES		
Equipo de Extracción	DESCONOCIDO		
Año		Potencia	
Marca y Modelo		Capacidad	
Observaciones			
Medidas de nivel estático: 15/11/1973: 21,75 m 05/08/1987: 18,64 m 08/11/1990: 17,25 m			

FOTOGRAFÍA REPRESENTATIVA

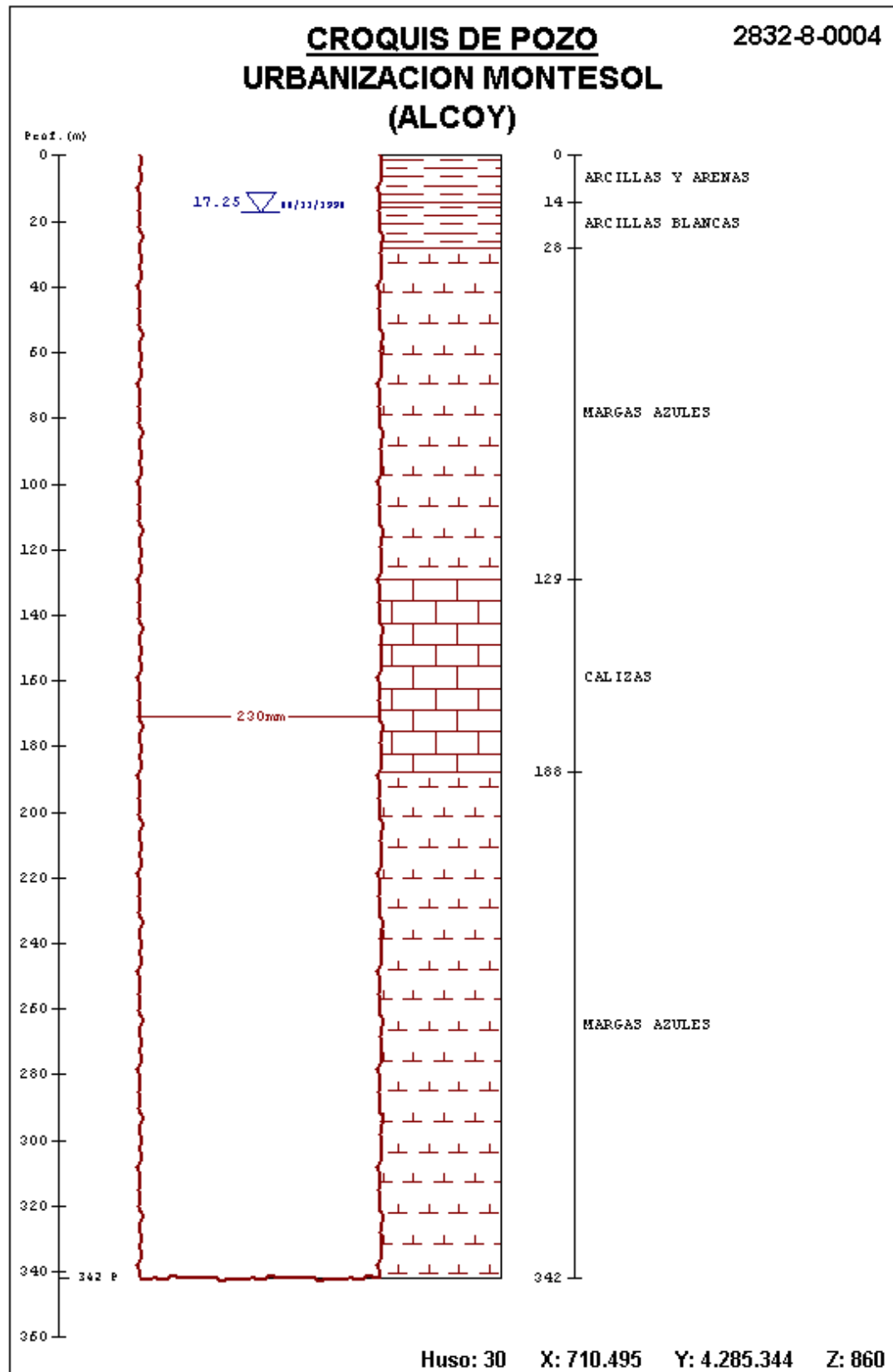


Realizado

José Manuel Gómez Fontalva

Clave

Fecha



MAPA DE SITUACIÓN		NATURALEZA	
		SONDEO	
		Nº de inventario	Otras Referencias
		283280005	
		Hoja topográfica 1:50.000	
		820 (ONTENIENTE)	
		COORDENADAS U.T.M. Huso 30	
		X	710406
Cota (m.s.n.m)		Referencia	
870			
Provincia	ALICANTE	Municipio	ALCOY
Toponimia	URBANIZACION MONTESOL		
Paraje	MASIA EL CORRAL		
Acceso	Fácil		
Cuenca Hidrográfica	08 JÚCAR	Subcuenca	
Unidad hidrogeológica	08.40 SIERRA MARIOLA - 097 PINAR DE CAMUS		
Uso del Agua			
Cantidad captada	Caudal 07/07/1977: 1 l/s		
Propietario	CP BARADELLO CHELAT-ALCOY 965331840		
Tipo de Perforación			
Profundidad	130 m	Año	
Contratista			
Equipo de Extracción	NO HAY BOMBA		
Año		Potencia	Capacidad
Marca y Modelo			
Observaciones CAUDAL EN 1974. CEGADO Medidas de nivel estático: 24/09/1974: 12,83 m Perforado en su totalidad sobre margas del Cretácico Superior.			

FOTOGRAFÍA REPRESENTATIVA



Realizado

José Manuel Gómez Fontalva

Clave

Fecha

MAPA DE SITUACIÓN		NATURALEZA			
		SONDEO			
		Nº de inventario		Otras Referencias	
		283280006			
		Hoja topográfica 1:50.000			
		820 (ONTENIENTE)			
		COORDENADAS U.T.M. Huso 30			
		X	711682	Y	4285019
Cota (m.s.n.m)		Referencia			
805					
Provincia	ALICANTE	Municipio	ALCOY		
Toponimia	EL BALLE				
Paraje	ALTO DEL TRONCAL				
Acceso	Fácil				
Cuenca Hidrográfica	08 JÚCAR	Subcuenca			
Unidad hidrogeológica	08.40 SIERRA MARIOLA - 107 SALT DE SAN CRISTOBAL				
Uso del Agua					
Cantidad captada	Caudal 15/11/1973: 2 l/s Caudal 07/07/1977: 1 l/s				
Propietario	BELDA, SANTIAGO				
Tipo de Perforación					
Profundidad	414 m	Año			
Contratista					
Equipo de Extracción	NO HAY BOMBA				
Año		Potencia		Capacidad	
Marca y Modelo					
Observaciones POZO SURGENTE Medidas de nivel estático: 15/11/1973: 0,07 m 08/11/1990: 0 m (Nivel Surgente) Litologías atravesadas De 0 a 10 m de perforación: ARCILLA ARENOSA De 10 a 12 m de perforación: ARENAS FINAS De 12 a 342 m de perforación: ARCILLAS AZULADAS Y AMARILLAS De 342 a 412 m de perforación: CALIZAS CON ARENISCAS DEL CRETACICO SUPERIOR De 412 a 414 m de perforación: MARGAS AZULES					

FOTOGRAFÍA REPRESENTATIVA



Realizado

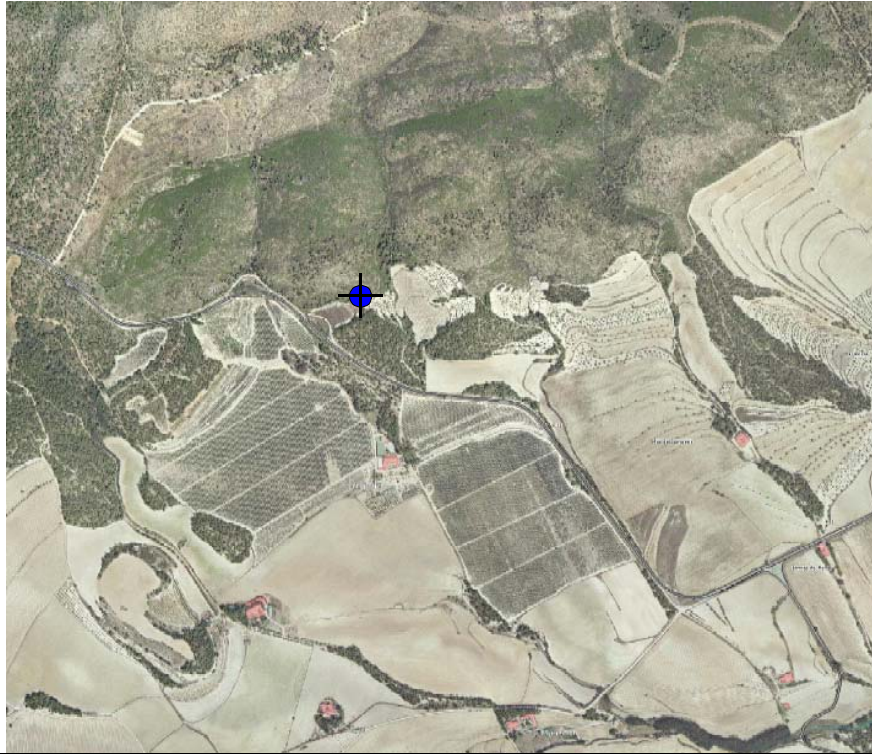
José Manuel Gómez Fontalva

Clave

Fecha

MAPA DE SITUACIÓN		NATURALEZA	
		SONDEO	
		Nº de inventario	Otras Referencias
		283280010	
		Hoja topográfica 1:50.000	
		820 (ONTENIENTE)	
		COORDENADAS U.T.M. Huso 30	
		X	708562
Cota (m.s.n.m)		Referencia	
900			
Provincia	ALICANTE	Municipio	ALCOY
Toponimia	CTRA. DE BAÑERES KM.12,5		
Paraje	CASA TORREVIEJA		
Acceso			
Cuenca Hidrográfica	08 JÚCAR	Subcuenca	
Unidad hidrogeológica	08.40 SIERRA MARIOLA - 097 PINAR DE CAMUS		
Uso del Agua			
DOMÉSTICO Y AGRICULTURA			
Cantidad captada	Año 1987: 1.000 m ³ Año 1989: 15.000 m ³ Año 1998: 68.044 m ³ Año 1999: 93.744 m ³ Año 2000: 90.721 m ³ Año 2001: 100.527 m ³		
Propietario	SIRVENT SELFA, JUAN ANTONIO		
Tipo de Perforación	PERCUSIÓN A 450 mm		
Profundidad	160 m	Año	1975
Contratista			
Equipo de Extracción	BOMBA ELÉCTRICA SUMERGIDA A 150 m		
Año		Potencia	
Marca y Modelo		Capacidad	
Observaciones			
Diámetro de la tubería de impulsión 100 mm Medidas de nivel estático: 04/08/1987: 138,03 m 07/11/1990: 135 m			

FOTOGRAFÍA REPRESENTATIVA

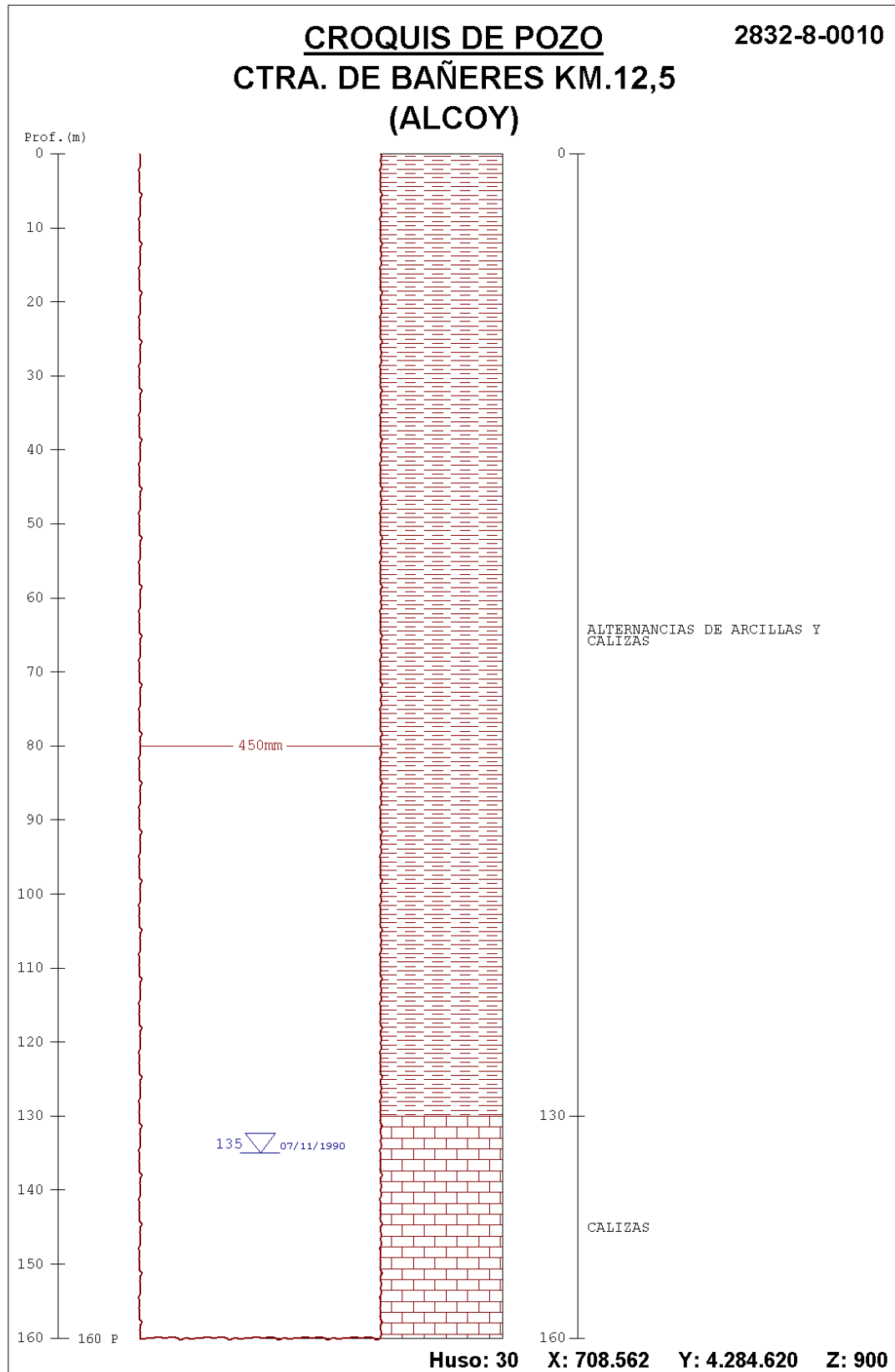


Realizado

José Manuel Gómez Fontalva

Clave

Fecha



MAPA DE SITUACIÓN		NATURALEZA	
		SONDEO	
		Nº de inventario	Otras Referencias
		283280012	
		Hoja topográfica 1:50.000	
		820 (ONTENIENTE)	
		COORDENADAS U.T.M. Huso 30	
		X	715598
Cota (m.s.n.m)		Referencia	
797			
Provincia	ALICANTE	Municipio	ALCOY
Toponimia	EL BARADELLO		
Paraje	CASA BARADELLO CHELAT		
Acceso			
Cuenca Hidrográfica	08 JÚCAR	Subcuenca	
Unidad hidrogeológica	08.40 SIERRA MARIOLA - 097 PINAR DE CAMUS		
Uso del Agua			
DOMÉSTICO			
Cantidad captada	Caudal 07/07/1977: 3 l/s		
Propietario	CP BARADELLO CHELAT-ALCOY 965331840		
Tipo de Perforación	PERCUSIÓN A 550 mm		
Profundidad	115 m	Año	
Contratista			
Equipo de Extracción	BOMBA ELÉCTRICA SUMERGIDA		
Año		Potencia	Capacidad
Marca y Modelo			
Observaciones			
ABASTECE A LA URBANIZACION			
Medidas de nivel estático: 06/05/1977: 18 m			

FOTOGRAFÍA REPRESENTATIVA

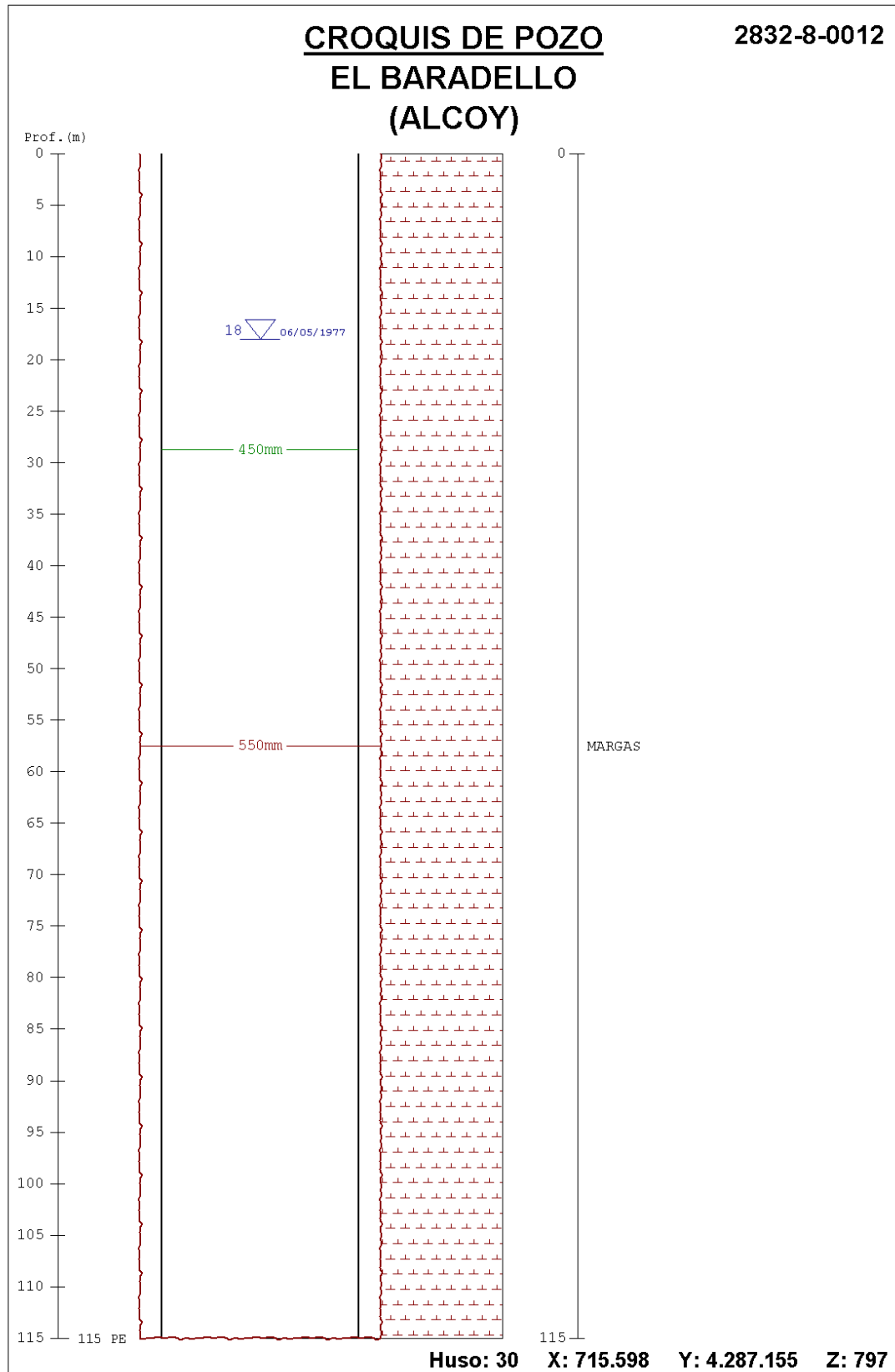


Realizado

José Manuel Gómez Fontalva

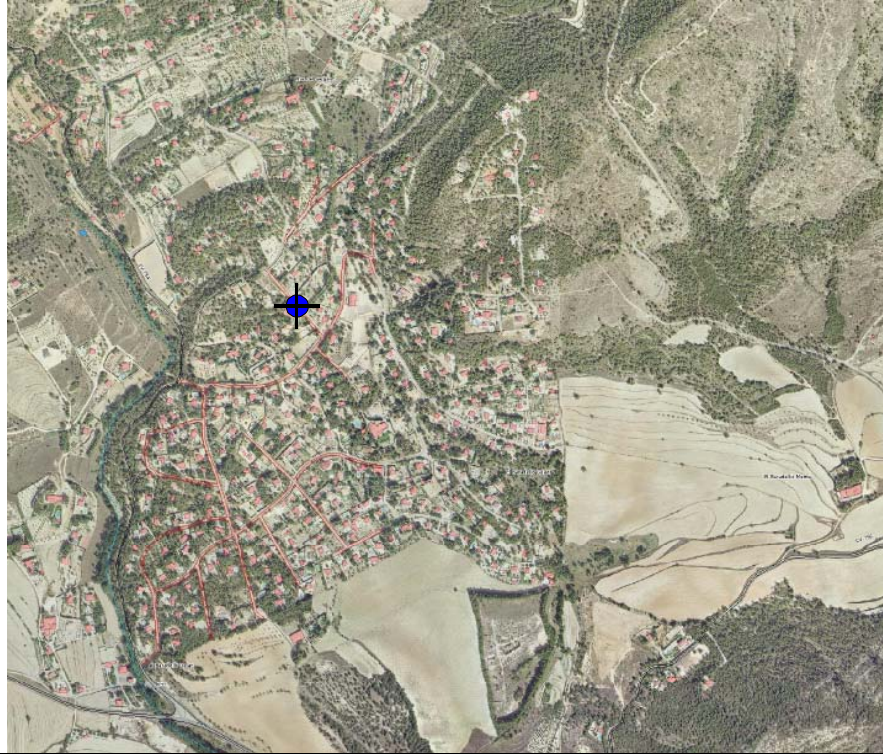
Clave

Fecha



MAPA DE SITUACIÓN		NATURALEZA	
		SONDEO	
		Nº de inventario	Otras Referencias
		283280013	
		Hoja topográfica 1:50.000	
		820 (ONTENIENTE)	
		COORDENADAS U.T.M. Huso 30	
		X	715499
Cota (m.s.n.m)		Referencia	
804			
Provincia	ALICANTE	Municipio	ALCOY
Toponimia	BARADELLO CHELAT		
Paraje	CASA BARADELLO CHELAT		
Acceso	Fácil		
Cuenca Hidrográfica	08 JÚCAR	Subcuenca	
Unidad hidrogeológica	08.40 SIERRA MARIOLA - 107 SALT DE SAN CRISTOBAL		
Uso del Agua			
DOMÉSTICO			
Cantidad captada	Caudal 06/05/1977: 2 l/s		
Propietario	CP BARADELLO CHELAT-ALCOY 965331840		
Tipo de Perforación	PERCUSIÓN A 550 mm		
Profundidad	150 m	Año	
Contratista			
Equipo de Extracción	BOMBA ELÉCTRICA SUMERGIDA A 70 m		
Año		Potencia	Capacidad
Marca y Modelo			
Observaciones			
LLENADO DE PISCINA			
Diámetro de la tubería de impulsión 50 mm			
Medidas de nivel estático: 06/05/1977: 54,13 m			
Sondeo perforado en su totalidad sobre margas del Mioceno			

FOTOGRAFÍA REPRESENTATIVA



Realizado

José Manuel Gómez Fontalva

Clave

Fecha

MAPA DE SITUACIÓN		NATURALEZA	
		SONDEO	
		Nº de inventario	Otras Referencias
		283280014	
		Hoja topográfica 1:50.000	
		820 (ONTENIENTE)	
		COORDENADAS U.T.M. Huso 30	
		X	715626
Cota (m.s.n.m)		Referencia	
797			
Provincia	ALICANTE	Municipio	ALCOY
Toponimia	BARADELLO CHELAT		
Paraje	CASA BARADELLO CHELAT		
Acceso	Fácil		
Cuenca Hidrográfica	08 JÚCAR	Subcuenca	
Unidad hidrogeológica	08.40 SIERRA MARIOLA - 107 SALT DE SAN CRISTOBAL		
Uso del Agua			
Cantidad captada			
Propietario	CP BARADELLO CHELAT-ALCOY 965331840		
Tipo de Perforación			
Profundidad	240 m	Año	
Contratista			
Equipo de Extracción	NO HAY BOMBA		
Año		Potencia	Capacidad
Marca y Modelo			
Observaciones			
Medidas de nivel estático: 06/05/1977: 18 m 30/05/2006: 65,15 m Sondeo perforado en su totalidad sobre margas del Mioceno			

FOTOGRAFÍA REPRESENTATIVA



Realizado

José Manuel Gómez Fontalva

Clave

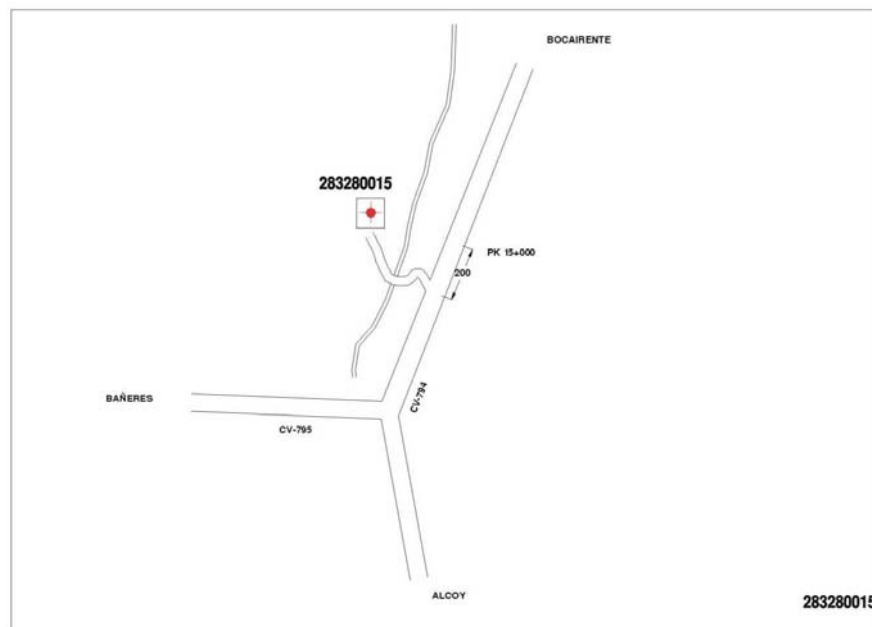
Fecha

MAPA DE SITUACIÓN		NATURALEZA	
		SONDEO	
		Nº de inventario	Otras Referencias
		283280015	
		Hoja topográfica 1:50.000	
		820 (ONTENIENTE)	
		COORDENADAS U.T.M. Huso 30	
		X	714623
Cota (m.s.n.m)		Referencia	
790			
Provincia	ALICANTE	Municipio	ALCOY
Toponimia	BARXELL		
Paraje	BARRANCO DE BOCAIRENT		
Acceso	FÁCIL		
Cuenca Hidrográfica	08 JÚCAR	Subcuenca	
Unidad hidrogeológica	08.40 SIERRA MARIOLA - 097 PINAR DE CAMÚS		
Uso del Agua			
ABASTECIMIENTO A ALCOY			
Cantidad captada	AÑO INICIO EXPLOTACIÓN: 1992 CAUDAL DE EXPLOTACIÓN 2000: 385.147 M ³ (SÓLO HAY DATOS DESDE OCTUBRE) CAUDAL DE EXPLOTACIÓN 2001: 1.525.646 M ³ CAUDAL DE EXPLOTACIÓN 2002: 1.477.386 M ³ CAUDAL DE EXPLOTACIÓN 2003: 1.494.527 M ³ CAUDAL DE EXPLOTACIÓN 2004: 1.471.515 M ³		
Propietario	AYUNTAMIENTO DE ALCOY (GESTIONADO POR AQUALIA)		
Tipo de Perforación	PERCUSIÓN		
Profundidad	260	Año	
Contratista			
Equipo de Extracción	BOMBA ELÉCTRICA SUMERGIDA A 101 M		
Año		Potencia	131 CV
Marca y Modelo	INDAR EL 250-04		
Observaciones			
EVOLUCIÓN NIVELES PIEZOMÉTRICOS: VER TABLA ADJUNTA CARACTERÍSTICAS DE LA PERFORACIÓN Y COLUMNA LITOLÓGICA: VER CROQUIS ADJUNTO			

FOTOGRAFÍA REPRESENTATIVA



CROQUIS

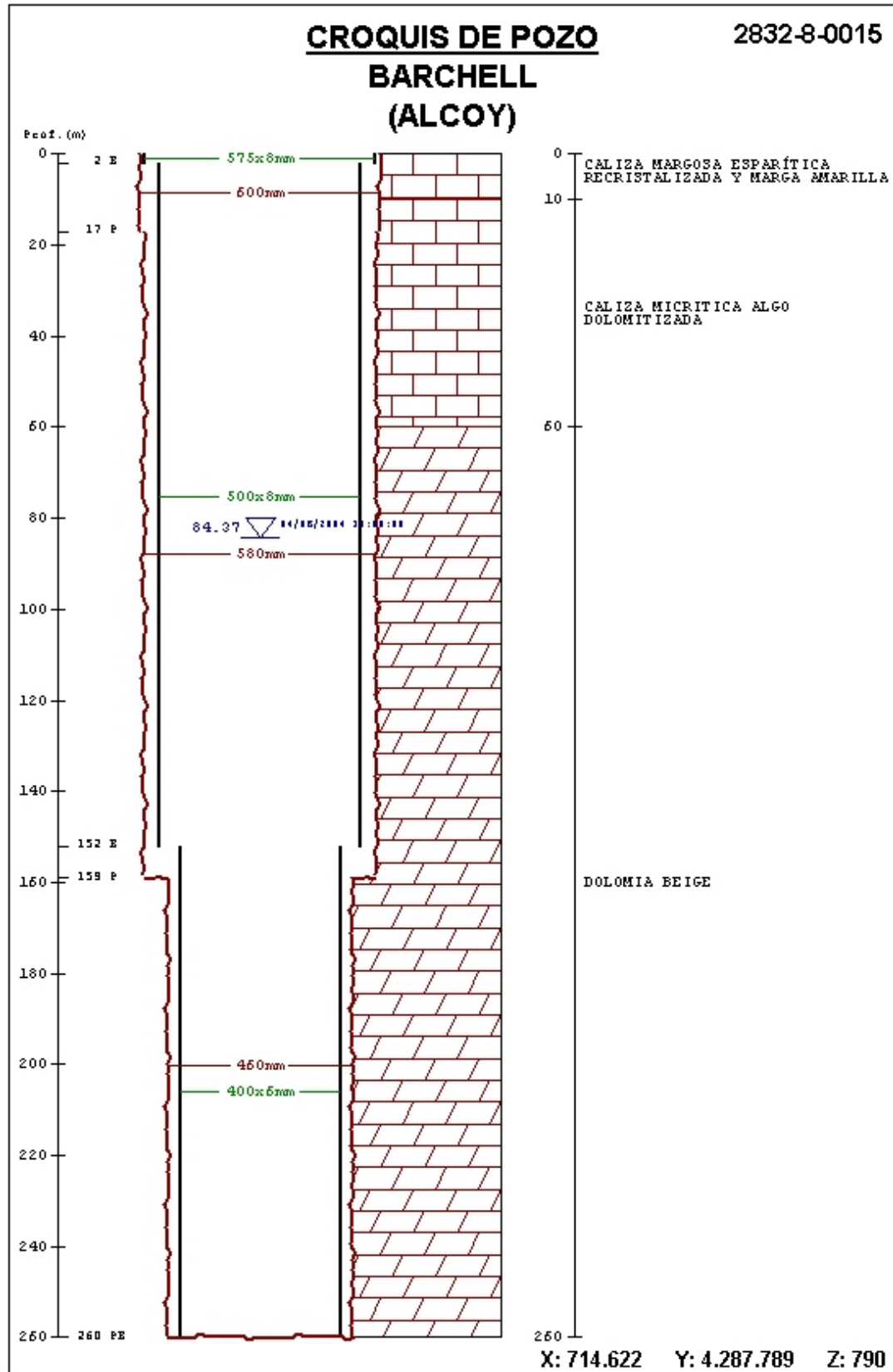


Realizado

José Manuel Gómez Fontalva

Clave

Fecha




FECHA	NIVEL ESTÁTICO
10/2000	51,00
11/2000	51,34
12/2000	51,85
01/2001	52,24
02/2001	52,30
03/2001	53,31
04/2001	53,34
05/2001	53,67
06/2001	54,29
07/2001	54,71
08/2001	54,90
09/2001	55,28
10/2001	55,66
11/2001	55,95
12/2001	56,24
01/2002	56,55
02/2002	56,94
03/2002	57,29
04/2002	57,31
05/2002	57,49
06/2002	57,43
07/2002	58,17
08/2002	58,30
09/2002	58,55
10/2002	58,94
11/2002	59,23
12/2002	59,55
01/2003	59,05
02/2003	60,08
03/2003	60,37
04/2003	61,23
05/2003	60,56
06/2003	60,58
07/2003	61,05
08/2003	61,33
09/2003	61,40

FECHA	NIVEL ESTÁTICO
10/2003	61,73
11/2003	61,66
12/2003	61,35
01/2004	61,80
02/2004	61,38
03/2004	61,40
04/2004	61,03
05/2004	60,47
06/2004	60,17
07/2004	60,05
08/2004	61,06
09/2004	59,74
10/2004	60,02
11/2004	59,10
12/2004	57,19

FECHA	NIVEL DINÁMICO
10/2000	70,01
11/2000	70,42
12/2000	68,94
01/2001	69,18
02/2001	69,42
03/2001	70,08
04/2001	71,30
05/2001	70,91
06/2001	71,10
07/2001	72,04
08/2001	71,82
09/2001	71,70
10/2001	72,02
11/2001	84,14
12/2001	83,28
01/2002	83,00
02/2002	82,95
03/2002	82,90

FECHA	NIVEL DINÁMICO
04/2002	82,97
05/2002	83,39
06/2002	83,28
07/2002	84,02
08/2002	83,88
09/2002	84,16
10/2002	84,33
11/2002	84,16
12/2002	84,44
01/2003	84,43
02/2003	84,74
03/2003	85,12
04/2003	85,15
05/2003	84,48
06/2003	85,22
07/2003	85,64
08/2003	86,68
09/2003	86,70
10/2003	87,41
11/2003	84,30
12/2003	84,68
01/2004	85,18
02/2004	85,25
03/2004	85,72
04/2004	85,11
05/2004	84,19
06/2004	84,24
07/2004	83,04
08/2004	83,24
09/2004	83,69
10/2004	83,59
11/2004	83,46
12/2004	81,64

FOTOGRAFÍA REPRESENTATIVA



Realizado

José Manuel Gómez Fontalva

Clave

Fecha

MAPA DE SITUACIÓN		NATURALEZA			
		MANANTIAL			
		Nº de inventario	Otras Referencias		
		283280017			
		Hoja topográfica 1:50.000			
		820 (ONTENIENTE)			
		COORDENADAS U.T.M. Huso 30			
		X	715030	Y	4283442
		Cota (m.s.n.m)		Referencia	
850					
Provincia	ALICANTE	Municipio	ALCOY		
Toponimia	ALCABON VIEJO				
Paraje	PARRANCA				
Acceso	Fácil				
Cuenca Hidrográfica	08 JÚCAR	Subcuenca			
Unidad hidrogeológica	08.40 SIERRA MARIOLA - 053 EL ESTRECHO				
Uso del Agua					
DOMÉSTICO Y AGRICULTURA					
Cantidad captada	CAUDAL MEDIO = 0.06 l/s				
Propietario	DESCONOCIDO				
Tipo de Perforación					
Profundidad		Año			
Contratista					
Equipo de Extracción	NO HAY BOMBA				
Año		Potencia	Capacidad		
Marca y Modelo					
Observaciones					
SECO EN JULIO DE 1977					

FOTOGRAFÍA REPRESENTATIVA



Realizado

José Manuel Gómez Fontalva

Clave

Fecha

MAPA DE SITUACIÓN		NATURALEZA	
		SONDEO	
		Nº de inventario	Otras Referencias
		283280018	
		Hoja topográfica 1:50.000	
		820 (ONTENIENTE)	
		COORDENADAS U.T.M. Huso 30	
		X	714795
Cota (m.s.n.m)		Referencia	
800			
Provincia	ALICANTE	Municipio	ALCOY
Toponimia	PARRANCA		
Paraje	PARRANCA		
Acceso	Fácil		
Cuenca Hidrográfica	08 JÚCAR	Subcuenca	
Unidad hidrogeológica	08.40 SIERRA MARIOLA - 053 EL ESTRECHO		
Uso del Agua			
DOMÉSTICO Y AGRICULTURA			
Cantidad captada	AÑO 1987: 6000 m ³		
Propietario	DESCONOCIDO		
Tipo de Perforación	PERCUSIÓN A 500 mm		
Profundidad	66 m	Año	
Contratista			
Equipo de Extracción	BOMBA ELÉCTRICA SUMERGIDA A 65 m		
Año		Potencia	Capacidad
Marca y Modelo			
Observaciones			
Capta el cuaternario Caudal el día 07/07/1977 = 8 l/s Medidas de nivel estático: 15/10/1980: 52 m 12/08/1987: 49,88 m			

FOTOGRAFÍA REPRESENTATIVA

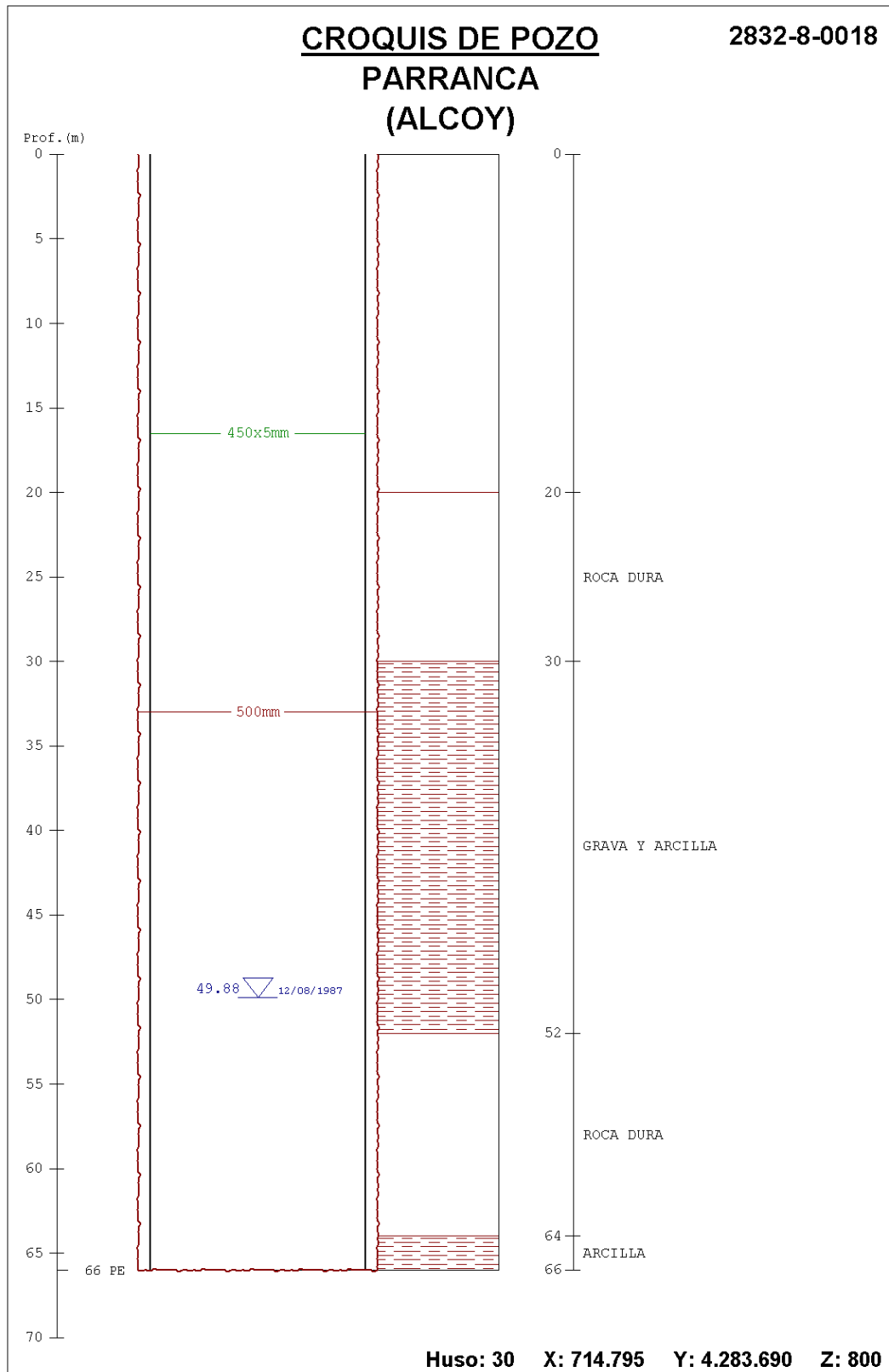


Realizado

José Manuel Gómez Fontalva

Clave

Fecha



MAPA DE SITUACIÓN		NATURALEZA			
		SONDEO			
		Nº de inventario	Otras Referencias		
		283280019			
		Hoja topográfica 1:50.000			
		820 (ONTENIENTE)			
		COORDENADAS U.T.M. Huso 30			
		X	715336	Y	4283942
Cota (m.s.n.m)		Referencia			
760					
Provincia	ALICANTE	Municipio	ALCOY		
Toponimia	MASIA FARDECHO				
Paraje	MASIA FARDECHO				
Acceso	Fácil				
Cuenca Hidrográfica	08 JÚCAR	Subcuenca			
Unidad hidrogeológica	08.40 SIERRA MARIOLA - 053 EL ESTRECHO				
Uso del Agua					
DOMÉSTICO					
Cantidad captada	AÑO 1987: 6000 m ³				
Propietario	MOIÑA ALVAREZ, MODESTO-ALCOY, 965544796				
Tipo de Perforación	PERCUSIÓN				
Profundidad	100 m	Año	1978		
Contratista	HNOS. MIÑANA				
Equipo de Extracción	BOMBA ELÉCTRICA SUMERGIDA				
Año		Potencia	Capacidad		
Marca y Modelo					
Observaciones ABASTECE A CHALETS Capta el Arcillas y Gravas del Cuaternario Caudal el día 07/07/1977 = 5 l/s Medidas de nivel estático: 12/08/1987: 77,5 m					

FOTOGRAFÍA REPRESENTATIVA



Realizado	José Manuel Gómez Fontalva	Clave		Fecha	
------------------	----------------------------	--------------	--	--------------	--

MAPA DE SITUACIÓN		NATURALEZA	
		MANANTIAL	
		Nº de inventario	Otras Referencias
		283280020	
		Hoja topográfica 1:50.000	
		820 (ONTENIENTE)	
		COORDENADAS U.T.M. Huso 30	
		X	714047
Cota (m.s.n.m)		Referencia	
730			
Provincia	ALICANTE	Municipio	ALCOY
Toponimia	FUENTE LOS CAPELLANES		
Paraje	LOS CAPELLANES		
Acceso	Fácil		
Cuenca Hidrográfica	08 JÚCAR	Subcuenca	
Unidad hidrogeológica	08.40 SIERRA MARIOLA - 053 EL ESTRECHO		
Uso del Agua			
Cantidad captada	CAUDAL MEDIO = 0.1 L/S		
Propietario	DESCONOCIDO		
Tipo de Perforación			
Profundidad		Año	
Contratista			
Equipo de Extracción	NO HAY BOMBA		
Año		Potencia	Capacidad
Marca y Modelo			
Observaciones			
Caudal el día 07/07/1977 = 0 l/s (Seco)			

FOTOGRAFÍA REPRESENTATIVA



Realizado	José Manuel Gómez Fontalva	Clave		Fecha	
------------------	----------------------------	--------------	--	--------------	--

MAPA DE SITUACIÓN		NATURALEZA	
		MANANTIAL	
		Nº de inventario	Otras Referencias
		283280021	
		Hoja topográfica 1:50.000	
		820 (ONTENIENTE)	
		COORDENADAS U.T.M. Huso 30	
		X	712414
Cota (m.s.n.m)		Referencia	
810			
Provincia	ALICANTE	Municipio	ALCOY
Toponimia	FUENTE LA PARRA		
Paraje	FINCA AZAFRANER.PANTANO		
Acceso			
Cuenca Hidrográfica	08 JÚCAR	Subcuenca	
Unidad hidrogeológica	08.40 SIERRA MARIOLA - 107 SALT DE SAN CRISTÓBAL		
Uso del Agua			
DOMÉSTICO Y AGRICULTURA			
Cantidad captada	CAUDAL MEDIO = 0.1 L/S		
Propietario	DESCONOCIDO		
Tipo de Perforación			
Profundidad		Año	
Contratista			
Equipo de Extracción	NO HAY BOMBA		
Año		Potencia	Capacidad
Marca y Modelo			
Observaciones			
Caudal el día 07/07/1977 = 0 l/s (Seco)			

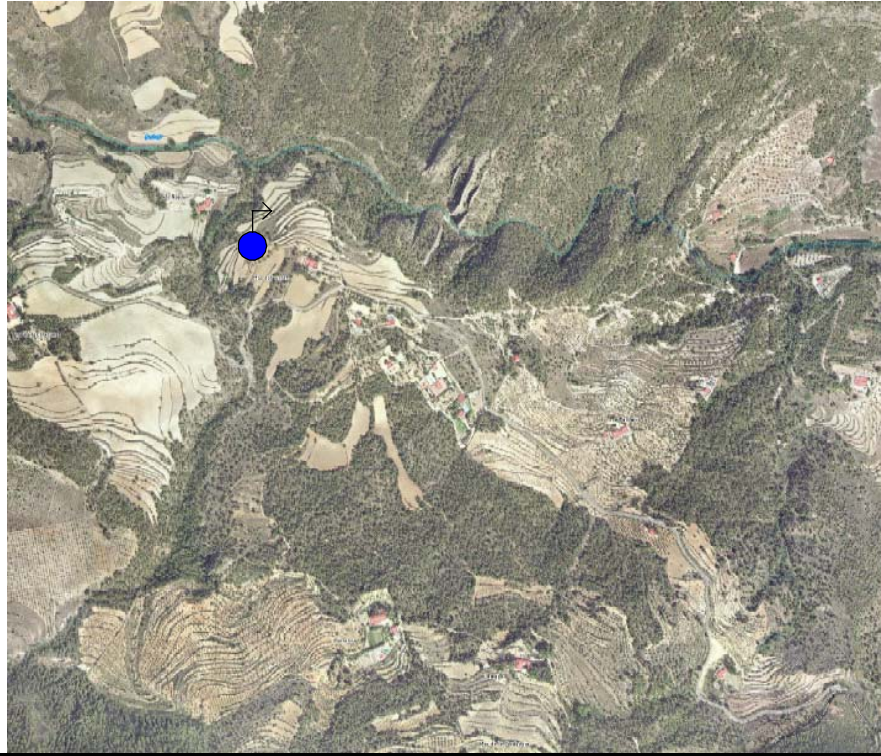
FOTOGRAFÍA REPRESENTATIVA



Realizado	José Manuel Gómez Fontalva	Clave		Fecha	
------------------	----------------------------	--------------	--	--------------	--

MAPA DE SITUACIÓN		NATURALEZA			
		MANANTIAL			
		Nº de inventario	Otras Referencias		
		283280022			
		Hoja topográfica 1:50.000			
		820 (ONTENIENTE)			
		COORDENADAS U.T.M. Huso 30			
		X	714654	Y	4284334
		Cota (m.s.n.m)		Referencia	
720					
Provincia	ALICANTE	Municipio	ALCOY		
Toponimia	BARRANCO DEL INFIERNO				
Paraje	BARRANCO DEL INFIERNO				
Acceso	Fácil				
Cuenca Hidrográfica	08 JÚCAR	Subcuenca			
Unidad hidrogeológica	08.40 SIERRA MARIOLA - 053 EL ESTRECHO				
Uso del Agua					
DOMÉSTICO					
Cantidad captada					
Propietario	DESCONOCIDO				
Tipo de Perforación					
Profundidad		Año			
Contratista					
Equipo de Extracción	NO HAY BOMBA				
Año		Potencia	Capacidad		
Marca y Modelo					
Observaciones					
ABASTECE A CHALETS					
Caudal el día 07/07/1977 = 1 l/s					

FOTOGRAFÍA REPRESENTATIVA



Realizado

José Manuel Gómez Fontalva

Clave

Fecha

MAPA DE SITUACIÓN		NATURALEZA	
		MANANTIAL	
		Nº de inventario	Otras Referencias
		283280023	
		Hoja topográfica 1:50.000	
		820 (ONTENIENTE)	
		COORDENADAS U.T.M. Huso 30	
		X	713755
Cota (m.s.n.m)		Referencia	
745			
Provincia	ALICANTE	Municipio	ALCOY
Toponimia	FUENTE MAS DEL PARE SANT DEL INFIERNO		
Paraje	EL PARE SANT		
Acceso	Fácil		
Cuenca Hidrográfica	08 JÚCAR	Subcuenca	
Unidad hidrogeológica	08.40 SIERRA MARIOLA - 053 EL ESTRECHO		
Uso del Agua			
Cantidad captada			
Propietario	CHJ (CONFEDERACION HIDROGRAFICA DEL JUCAR)		
Tipo de Perforación			
Profundidad		Año	
Contratista			
Equipo de Extracción	NO HAY BOMBA		
Año		Potencia	Capacidad
Marca y Modelo			
Observaciones			
LAS AGUAS VIERTEN AL RIO POLOP			
Caudal el día 07/07/1977 = 1 l/s			

FOTOGRAFÍA REPRESENTATIVA



Realizado

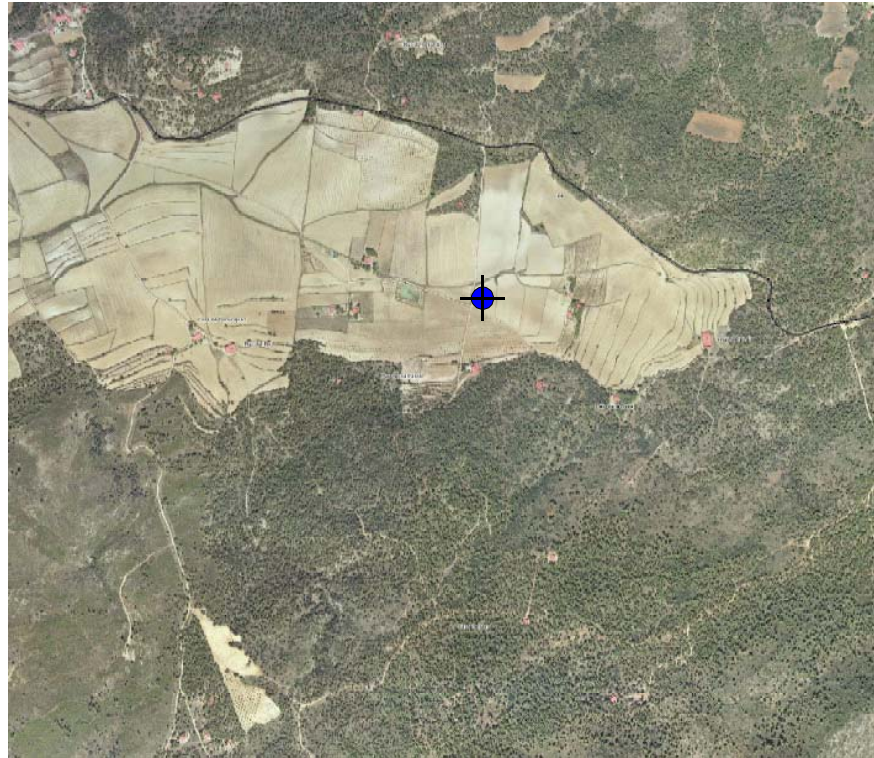
José Manuel Gómez Fontalva

Clave

Fecha

MAPA DE SITUACIÓN		NATURALEZA	
		SONDEO	
		Nº de inventario	Otras Referencias
		283280025	
		Hoja topográfica 1:50.000	
		820 (ONTENIENTE)	
		COORDENADAS U.T.M. Huso 30	
		X	710750
Cota (m.s.n.m)		Referencia	
930			
Provincia	VALENCIA	Municipio	BOCAIRENT
Toponimia	SGOP4-SONDEO CASA IBÁÑEZ		
Paraje			
Acceso			
Cuenca Hidrográfica	08 JÚCAR	Subcuenca	
Unidad hidrogeológica	08.40 SIERRA MARIOLA - 111 SAN JAIME		
Uso del Agua			
Cantidad captada			
Propietario	DESCONOCIDO		
Tipo de Perforación			
Profundidad	165	Año	
Equipo de Extracción	DESCONOCIDO		
Año		Potencia	Capacidad
Marca y Modelo			
Observaciones NUEVO INVEANTARIO. SONDEO NEGATIVO. Nivel piezométrico 17/10/1977: 150 m Materiales atravesados durante la perforación: 0-30: ARCILLAS CON INTERCALACIONES DE ARENAS. CUATERNARIO 30-35: ARCILLAS CON PASADAS DE GRAVAS. MIOCENO 35-57: CALCARENITAS Y MARGAS BLANCAS 57-64: MARGAS ANARANJADAS 64-76: CONGLOMERADOS CON NIVELES DE MARGAS 76-84: MARGAS ARENOSAS Y CALCARENITAS 84-92: MARGAS COMPACTAS Y CALCARENITAS BLANCAS 92-116: CALIZAS ROTAS CON ALGO DE MARCO CALIZAS 116-159: ALTERNANCIA DE CALIZA BLANCAS CON MARGAS ARENOSAS. MIOCENO INFERIOR 159-165: DOLOMIÁS RECRISTALIZADAS GRISES. CRETÁCICO SUPERIOR			

FOTOGRAFÍA REPRESENTATIVA



CROQUIS

Realizado	José Manuel Gómez Fontalva	Clave		Fecha	
-----------	----------------------------	-------	--	-------	--

MAPA DE SITUACIÓN		NATURALEZA	
		SONDEO	
		Nº de inventario	Otras Referencias
		283280026	
		Hoja topográfica 1:50.000	
		820 (ONTENIENTE)	
		COORDENADAS U.T.M. Huso 30	
		X	709693
Cota (m.s.n.m)		Referencia	
920			
Provincia	ALICANTE	Municipio	ALCOY
Toponimia	CASA BORRA		
Paraje	BARRANCO DE LA BORRA		
Acceso	Fácil		
Cuenca Hidrográfica	08 JÚCAR	Subcuenca	
Unidad hidrogeológica	08.40 SIERRA MARIOLA - 097 PINAR DE CAMÚS		
Uso del Agua			
Cantidad captada			
Propietario	BELDA ESTEVE, JOSE, RESTAUR. FUENTE LOS PATOS 965522954		
Tipo de Perforación	PERCUSIÓN A 550 mm		
Profundidad	245 m	Año	1984
Contratista	JOAQUIN MIÑANA		
Equipo de Extracción	NO HAY BOMBA		
Año		Potencia	
Marca y Modelo		Capacidad	
Observaciones			
Medidas de nivel estático: 05/08/1987: 134,58 m 07/11/1990: 131,05 m			

FOTOGRAFÍA REPRESENTATIVA

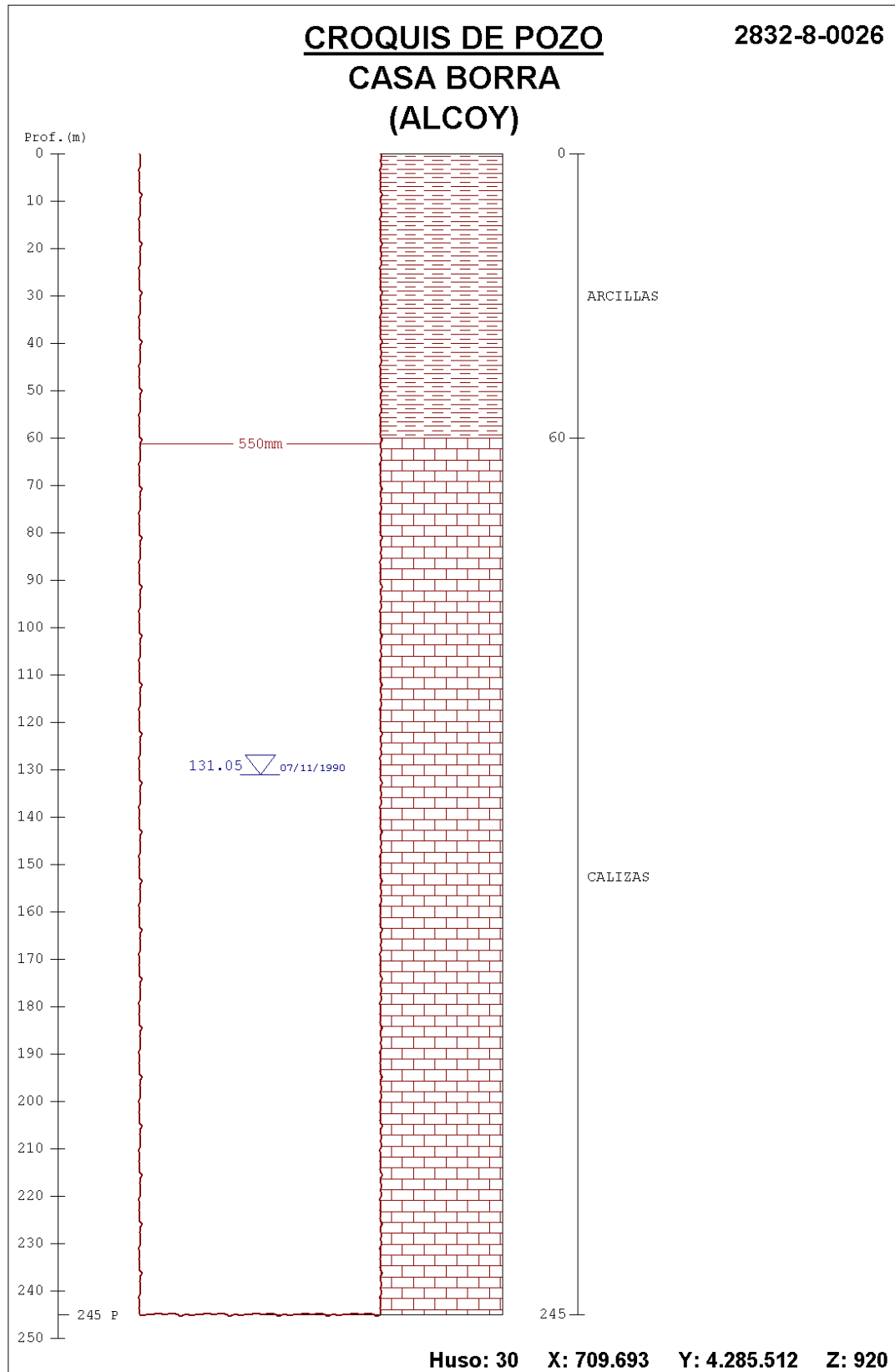


Realizado

José Manuel Gómez Fontalva

Clave

Fecha

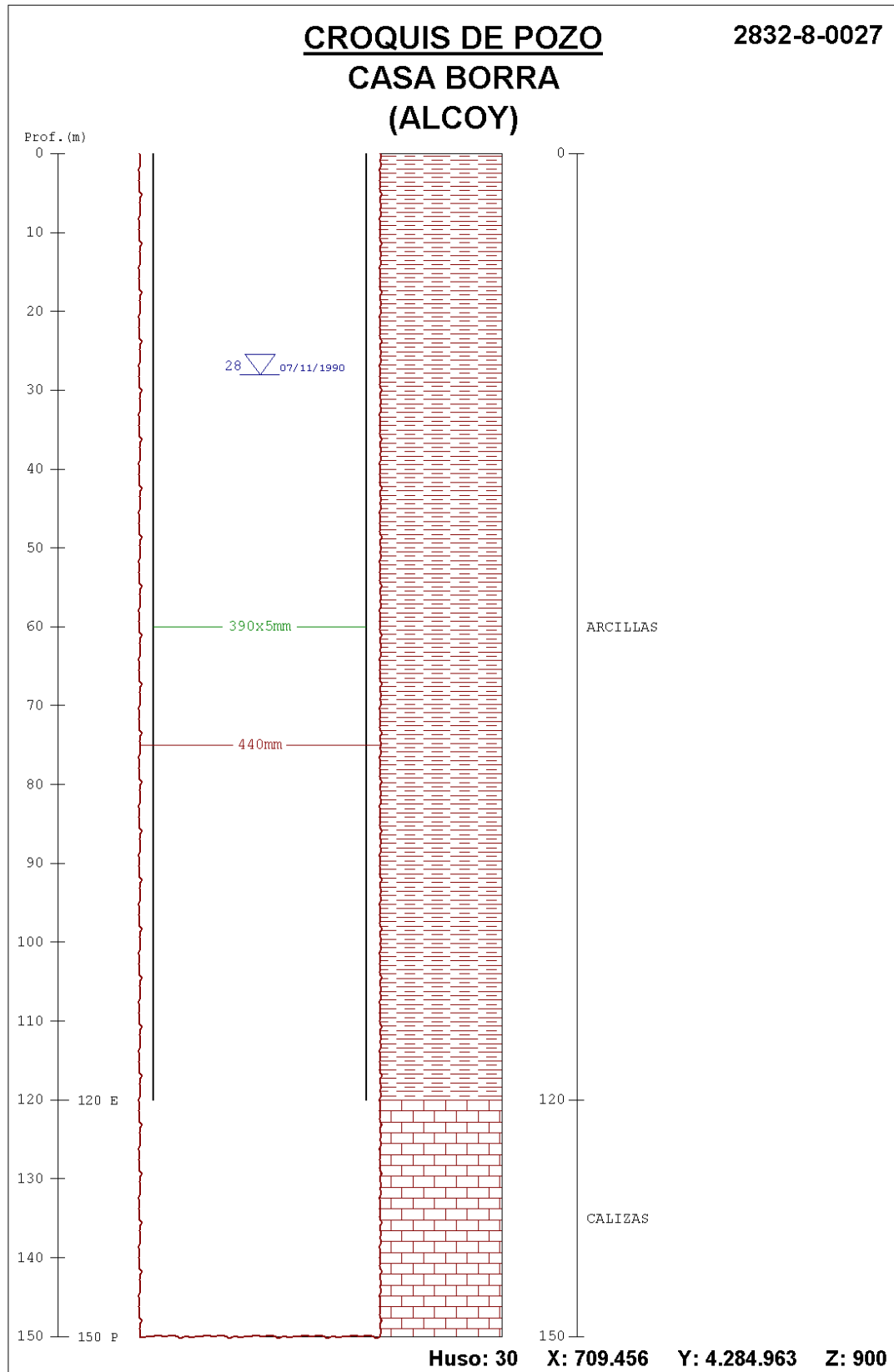


MAPA DE SITUACIÓN		NATURALEZA	
		SONDEO	
		Nº de inventario	Otras Referencias
		283280027	
		Hoja topográfica 1:50.000	
		820 (ONTENIENTE)	
		COORDENADAS U.T.M. Huso 30	
		X	709456
Cota (m.s.n.m)		Referencia	
900			
Provincia	ALICANTE	Municipio	ALCOY
Toponimia	CASA BORRA		
Paraje	BARRANCO DE LA BORRA		
Acceso	Fácil		
Cuenca Hidrográfica	08 JÚCAR	Subcuenca	
Unidad hidrogeológica	08.40 SIERRA MARIOLA - 097 PINAR DE CAMÚS		
Uso del Agua			
DOMÉSTICO			
Cantidad captada	AÑO 1989: 30 m ³		
Propietario	BELDA ESTEVE, JOSE, RESTAUR. FUENTE LOS PATOS 965522954		
Tipo de Perforación	PERCUSIÓN A 440 mm		
Profundidad	150m	Año	1978
Contratista	JOAQUIN MIÑANA		
Equipo de Extracción	BOMBA ELÉCTRICA SUMERGIDA A 90 m		
Año		Potencia	Capacidad
Marca y Modelo			
Observaciones			
CAUDAL 07/07/1977: 4 l/s			
Medidas de nivel estático: 10/08/1987: 36,85 m 07/11/1990: 28 m			

FOTOGRAFÍA REPRESENTATIVA

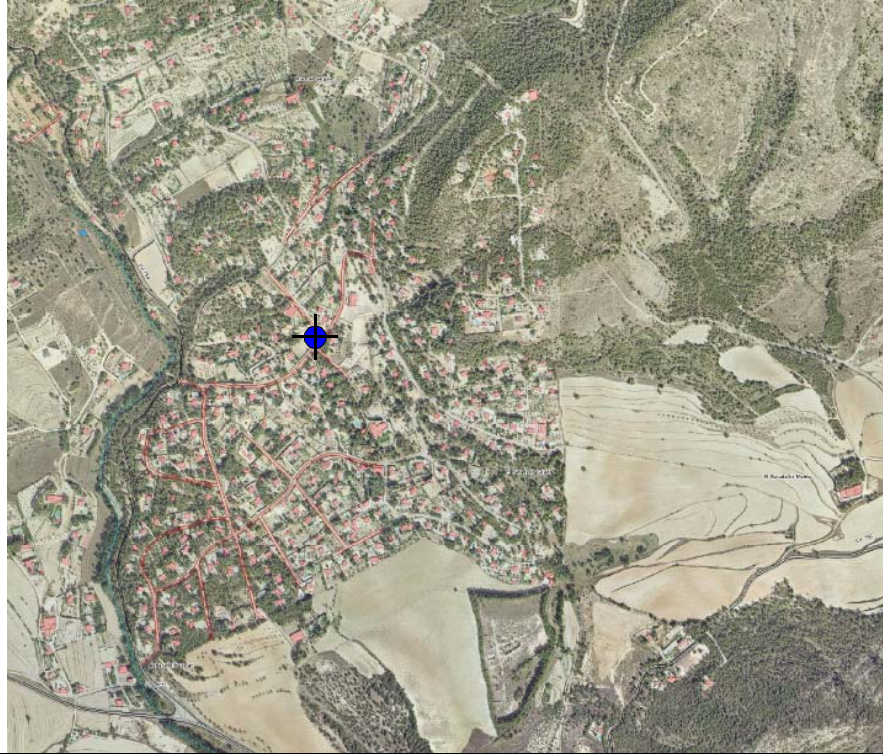


Realizado	José Manuel Gómez Fontalva	Clave		Fecha	
------------------	----------------------------	--------------	--	--------------	--



MAPA DE SITUACIÓN		NATURALEZA			
		SONDEO			
		Nº de inventario		Otras Referencias	
		283280028			
		Hoja topográfica 1:50.000			
		820 (ONTENIENTE)			
		COORDENADAS U.T.M. Huso 30			
		X	715568	Y	4286931
Cota (m.s.n.m)		Referencia			
805					
Provincia	ALICANTE	Municipio	ALCOY		
Toponimia	EL CHIRINGUITO				
Paraje	EL BARADELLO CHELAT				
Acceso	Fácil				
Cuenca Hidrográfica	08 JÚCAR	Subcuenca			
Unidad hidrogeológica	08.40 SIERRA MARIOLA - 107 SALT DE SAN CRISTOBAL				
Uso del Agua					
DOMÉSTICO					
Cantidad captada	AÑO 1987: 120.000 m ³ AÑO 1989: 80.000 m ³				
Propietario	CP BARADELLO CHELAT-ALCOY, 965331840				
Tipo de Perforación	PERCUSIÓN A 340 mm				
Profundidad	403 m	Año	1978		
Contratista	JOAQUIN MIÑANA				
Equipo de Extracción	BOMBA ELÉCTRICA SUMERGIDA A 120 m				
Año		Potencia	44 CV	Capacidad	
Marca y Modelo	ITUR				
Observaciones					
ABASTECE A LA URBANIZACIÓN					
Diámetro tubería de impulsión de 150 mm					
CAUDAL EN 07/07/1977: 17 l/s					
Medidas de nivel estático: 14/08/1987: 47,85 m 15/12/1989: 40 m					

FOTOGRAFÍA REPRESENTATIVA

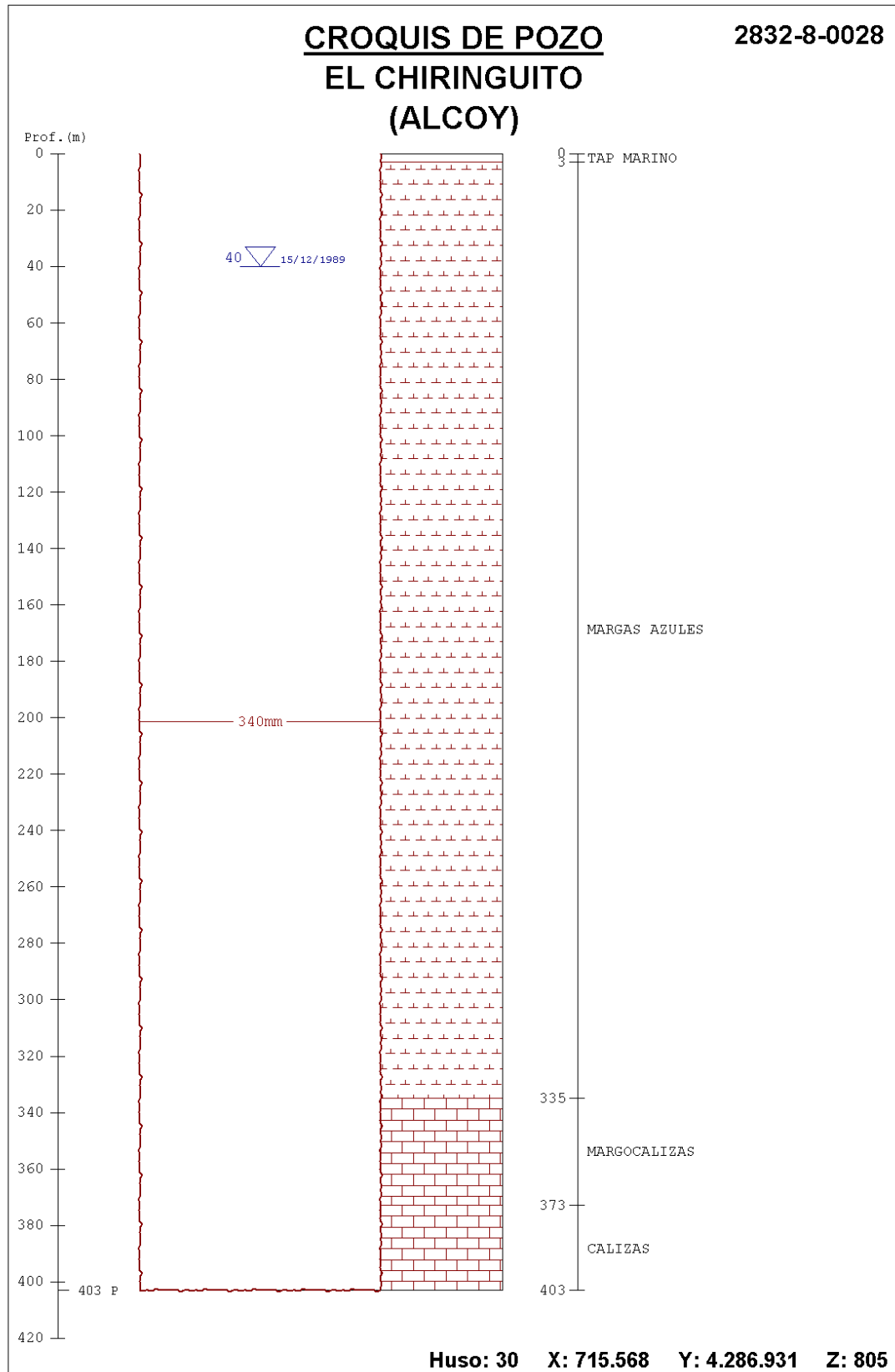


Realizado

José Manuel Gómez Fontalva

Clave

Fecha

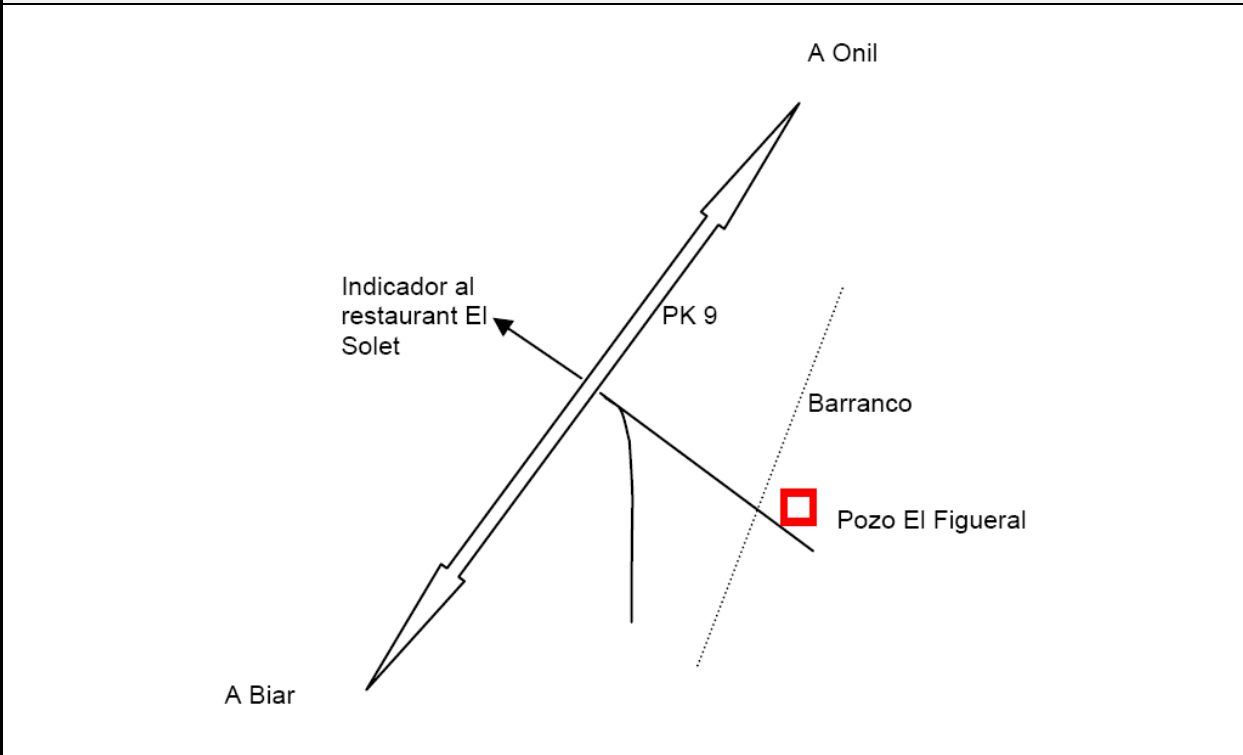


MAPA DE SITUACIÓN		NATURALEZA	
		SONDEO	
		Nº de inventario	Otras Referencias
		283320003	
		Hoja topográfica 1:50.000	
		846 (CASTALLA)	
		COORDENADAS U.T.M. Huso 30	
		X	695501
Cota (m.s.n.m)		Referencia	
744			
Provincia	ALICANTE	Municipio	BIHAR
Toponimia	EL FIGUERAL		
Paraje	EL FIGUERAL		
Acceso	FÁCIL		
Cuenca Hidrográfica	08 JÚCAR	Subcuenca	
Unidad hidrogeológica	08.40 SIERRA MARIOLA - 097 PINAR DE CAMÚS		
Uso del Agua			
AGRÍCOLA			
Cantidad captada	AÑO INICIO EXPLOTACIÓN: 1995 CAUDAL DE EXPLOTACIÓN 2000: 1.087.780 M ³ (SÓLO HAY DATOS DESDE OCTUBRE) CAUDAL DE EXPLOTACIÓN 2001: 674.878 M ³ CAUDAL DE EXPLOTACIÓN 2002: 842.540 M ³ CAUDAL DE EXPLOTACIÓN 2003: 712.701 M ³ CAUDAL DE EXPLOTACIÓN 2004: 848.881 M ³		
Propietario	CR SAN CRISTÓBAL DE BIAR		
Tipo de Perforación	PERCUSIÓN		
Profundidad	247	Año	
Contratista			
Equipo de Extracción	BOMBA ELÉCTRICA SUMERGIDA A 140 M		
Año		Potencia	130 KV
Marca y Modelo		Capacidad	
Observaciones			
MEDIDAS DE NIVEL ESTÁTICO: 01/12/2003 725 msnm			

FOTOGRAFÍA REPRESENTATIVA



CROQUIS



Realizado	José Manuel Gómez Fontalva	Clave		Fecha	
-----------	----------------------------	-------	--	-------	--

MAPA DE SITUACIÓN		NATURALEZA	
		SONDEO	
		Nº de inventario	Otras Referencias
		283320007	
		Hoja topográfica 1:50.000	
		846 (CASTALLA)	
		COORDENADAS U.T.M. Huso 30	
		X	694744
Cota (m.s.n.m)		Referencia	
800			
Provincia	ALICANTE	Municipio	BIAR
Toponimia	EL SECANET		
Paraje	CASA DEL FRAILE		
Acceso			
Cuenca Hidrográfica	08 JÚCAR	Subcuenca	
Unidad hidrogeológica	08.40 SIERRA MARIOLA - 097 PINAR DE CAMÚS		
Uso del Agua			
Cantidad captada	CAUDAL EN 28/08/1974: 7 l/s		
Propietario	GOSALVEZ, MANUEL,. C/ VILLENA-BIAR		
Tipo de Perforación			
Profundidad	150 m	Año	
Contratista			
Equipo de Extracción	DESCONOCIDO		
Año		Potencia	Capacidad
Marca y Modelo			
Observaciones	POZO CEGADO		
Medidas de nivel estático: 26/03/1974: 36,28 m 17/11/1976: 35,4 m			

FOTOGRAFÍA REPRESENTATIVA



Realizado

José Manuel Gómez Fontalva

Clave

Fecha

MAPA DE SITUACIÓN		NATURALEZA			
		SONDEO			
		Nº de inventario	Otras Referencias		
		283320008			
		Hoja topográfica 1:50.000			
		846 (CASTALLA)			
		COORDENADAS U.T.M. Huso 30			
		X	694779	Y	4277933
		Cota (m.s.n.m)		Referencia	
708					
Provincia	ALICANTE	Municipio	BIHAR		
Toponimia	PERINO ALTO				
Paraje	ESQUINA CALLE PERINO ALTO Y CALLE ALCAÑIZ (BIAR)				
Acceso	FÁCIL				
Cuenca Hidrográfica	08 JÚCAR	Subcuenca			
Unidad hidrogeológica	08.40 SIERRA MARIOLA - 097 PINAR DE CAMÚS				
Uso del Agua					
ABASTECIMIENTO A BIAR					
Cantidad captada	Caudal medio 2000: 12,77 l/s Caudal medio 2001: 11,93 l/s Caudal medio 2002: 11,87 l/s Caudal medio 2003: 10,04 l/s Caudal medio 2004: 10,00 l/s Caudal de explotación 2000: 269.904 m ³ Caudal de explotación 2001: 237.258 m ³ Caudal de explotación 2002: 234.000 m ³ Caudal de explotación 2003: 210.920 m ³ Caudal de explotación 2004: 222.174 m ³				
Propietario	AYTO. DE BIAR (GESTIONADO POR AQUAGEST)				
Tipo de Perforación	PERCUSIÓN				
Profundidad	172	Año			
Contratista					
Equipo de Extracción	BOMBA ELÉCTRICA SUMERGIDA A 119 M				
Año		Potencia	80 CV		
Marca y Modelo	INDAR 312/8				
Observaciones					
EVOLUCIÓN NIVELES PIEZOMÉTRICOS: VER TABLA ADJUNTA CARACTERÍSTICAS DE LA PERFORACIÓN Y COLUMNA LITOLÓGICA: VER CROQUIS ADJUNTO					

FOTOGRAFÍA REPRESENTATIVA



CROQUIS



Realizado

José Manuel Gómez Fontalva

Clave

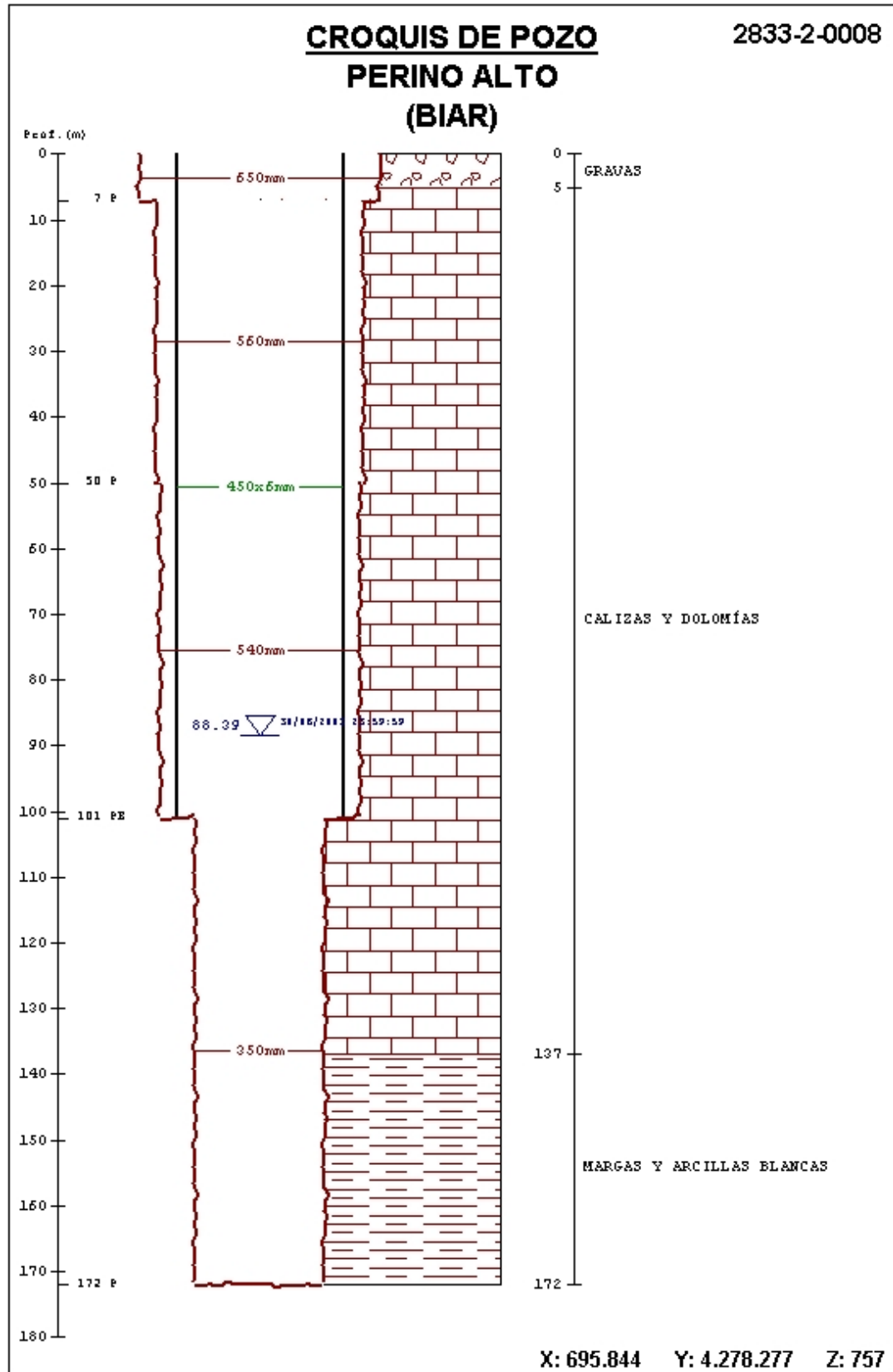
Fecha

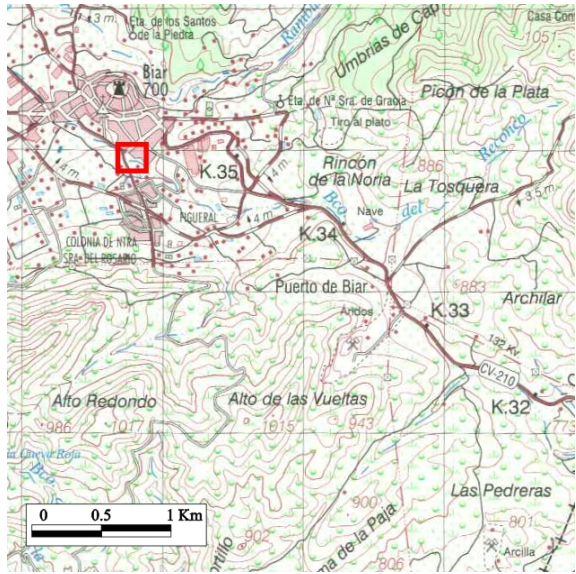
FECHA	NIVEL ESTÁTICO
01/2000	89,40
02/2000	89,90
03/2000	87,80
04/2000	88,70
05/2000	88,00
06/2000	89,00
07/2000	87,00
08/2000	90,10
09/2000	82,50
10/2000	98,90
11/2000	91,20
12/2000	91,20
01/2001	89,00
02/2001	89,50
03/2001	90,00
04/2001	90,40
05/2001	89,80
06/2001	89,60
07/2001	89,80
08/2001	88,00
09/2001	89,90
10/2001	89,50
11/2001	91,00
12/2001	90,50
01/2002	86,00
02/2002	89,40
03/2002	89,70
04/2002	88,40
05/2002	89,20
06/2002	89,00
07/2002	89,50
08/2002	91,10
09/2002	87,20
10/2002	81,10
11/2002	91,10
12/2002	90,80
01/2003	94,70
02/2003	94,70
03/2003	94,70
04/2003	92,80
05/2003	98,50
06/2003	91,90

FECHA	NIVEL ESTÁTICO
07/2003	94,50
08/2003	91,20
09/2003	91,70
10/2003	97,80
11/2003	99,20
12/2003	92,40
01/2004	93,60
02/2004	91,00
03/2004	90,60
04/2004	91,80
05/2004	96,50
06/2004	90,60
07/2004	94,10
08/2004	90,80
09/2004	88,20
10/2004	85,60
11/2004	84,20
12/2004	90,70

FECHA	NIVEL DINÁMICO
01/2000	102,50
02/2000	102,50
03/2000	102,50
04/2000	102,50
05/2000	116,00
06/2000	118,50
07/2000	118,20
08/2000	118,10
09/2000	117,90
10/2000	117,90
11/2000	117,60
12/2000	117,50
01/2001	117,50
02/2001	117,50
03/2001	117,40
04/2001	117,30
05/2001	117,30
06/2001	111,30
07/2001	110,80
08/2001	103,10
09/2001	117,30
10/2001	117,20

FECHA	NIVEL DINÁMICO
11/2001	117,00
12/2001	116,80
01/2002	117,00
02/2002	117,00
03/2002	116,90
04/2002	116,90
05/2002	117,00
06/2002	117,00
07/2002	117,00
08/2002	117,00
09/2002	116,90
10/2002	116,80
11/2002	116,50
12/2002	116,70
01/2003	116,70
02/2003	116,80
03/2003	116,80
04/2003	116,80
05/2003	116,90
06/2003	116,90
07/2003	117,20
08/2003	116,80
09/2003	116,10
10/2003	112,90
11/2003	113,60
12/2003	112,90
01/2004	114,00
02/2004	110,90
03/2004	110,60
04/2004	110,90
05/2004	111,50
06/2004	111,30
07/2004	111,00
08/2004	107,50
09/2004	107,00
10/2004	101,20
11/2004	100,50
12/2004	98,40

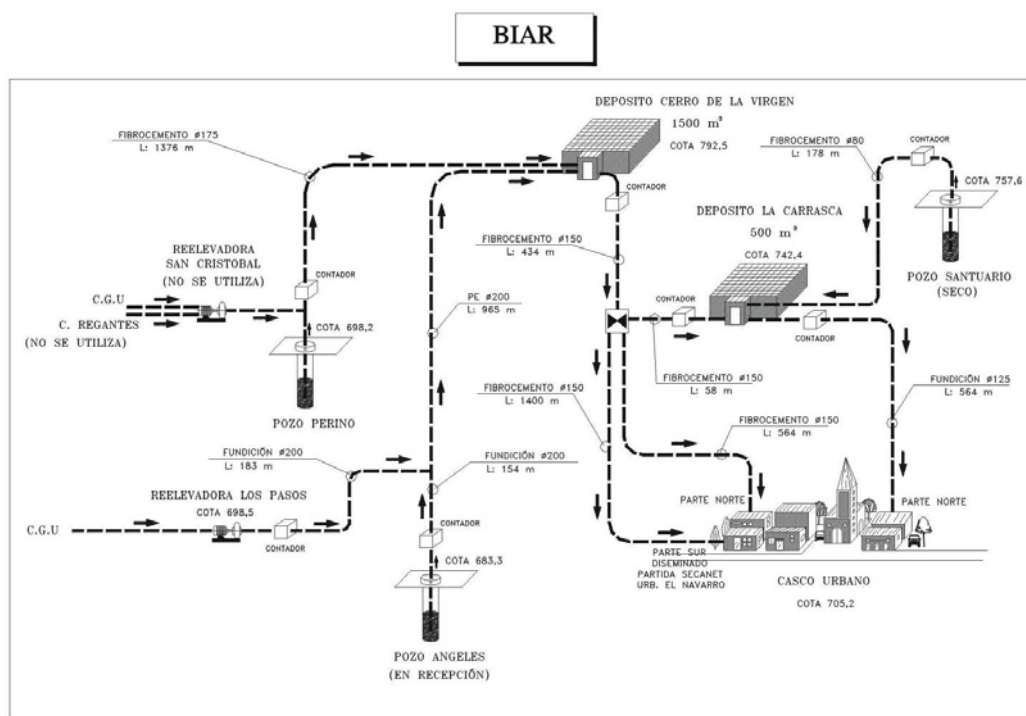


MAPA DE SITUACIÓN		NATURALEZA	
		POZO-GALERÍA	
		Nº de inventario	Otras Referencias
		283320009	
		Hoja topográfica 1:50.000	
		846 (CASTALLA)	
		COORDENADAS U.T.M. Huso 30	
		X	694790
Cota (m.s.n.m)		Referencia	
697			
Provincia	ALICANTE	Municipio	BIAR
Toponimia	LA VIRGEN O SANTUARIO		
Paraje	NUESTRA SEÑORA DE GRACIA		
Acceso	Fácil		
Cuenca Hidrográfica	08 JÚCAR	Subcuenca	34 Río Vinalopó
Unidad hidrogeológica	08.40 SIERRA MARIOLA - 097 PINAR DE CAMÚS		
Uso del Agua			
URBANO E INDUSTRIAL			
Cantidad captada	AÑO 1989: 120.000 m ³ AÑO 1991: 189.000 m ³ AÑO 1996: 48.636 m ³ AÑO 1997: 48.636 m ³ AÑO 1998: 41.369 m ³ AÑO 1999: 41.203 m ³ AÑO 2000: 0 m ³ AÑO 2001: 161.184 m ³		
Propietario	AYUNTAMIENTO DE BIAR, Plaza de la Constitución nº 1, 965377212		
Tipo de Perforación	EXCAVACIÓN CON MECANIZACIÓN LIGERA (DIÁMETRO 1200 mm)		
Profundidad	23 m	Año	1963
Equipo de Extracción	BOMBA ELÉCTRICA SUMERGIDA A 18 m		
Año		Potencia	3 CV
		Capacidad	
Marca y Modelo	GRUND.SP-45		
Observaciones			
EN ACTUALIDAD NO SE SACA CAUDAL, POZO DE POCA PROFUNDIDAD. EXISTE DEPOSITO DE 500 M ³ DIÁMETRO DE LA TUBERÍA DE IMPULSIÓN 100 MM. CAUDAL EN 27/08/1974: 5 L/S CAUDAL EN 07/07/1977: 6 L/S MEDIDAS DE NIVEL ESTÁTICO: 27/08/1974: 17,14 M 23/11/1990: 15,8 M 19/02/1992: 15 M			

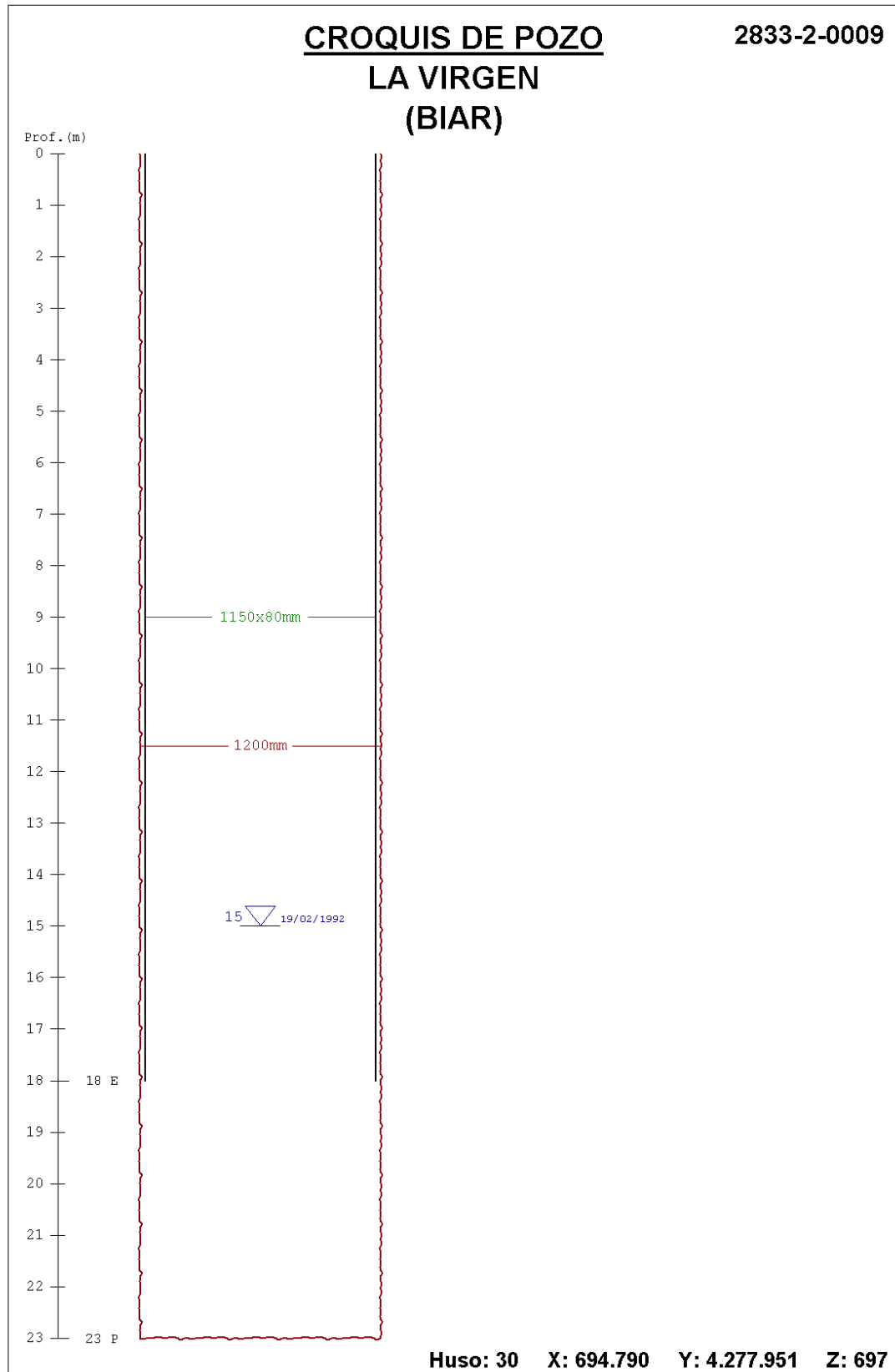
FOTOGRAFÍA REPRESENTATIVA



CROQUIS



Realizado	José Manuel Gómez Fontalva	Clave		Fecha
-----------	----------------------------	-------	--	-------



MAPA DE SITUACIÓN		NATURALEZA	
		MANANTIAL	
		Nº de inventario	Otras Referencias
		283320014	
		Hoja topográfica 1:50.000	
		846 (IBI)	
		COORDENADAS U.T.M. Huso 30	
		X	700563
Cota (m.s.n.m)		Referencia	
740			
Provincia	ALICANTE	Municipio	ONIL
Toponimia	EL FONTANAR		
Paraje	CASA EL FONTANAR		
Acceso	Fácil		
Cuenca Hidrográfica	08 JÚCAR	Subcuenca	
Unidad hidrogeológica	08.40 MARIOLA –087 ONIL		
Uso del Agua			
ACTUALMENTE SE ENCUENTRA SECO			
Cantidad captada	AÑO 1974: 6.000 m ³ AÑO 1976: 60.000 m ³		
Propietario	DESCONOCIDO		
Tipo de Perforación			
Profundidad		Año	
Contratista			
Equipo de Extracción			
Año		Potencia	Capacidad
Marca y Modelo			
Observaciones			
Datos de caudal 06/1988: 0,1 l/s. Actualmente se encuentra seco Existen datos de un análisis físico-químico el 23/03/1974			

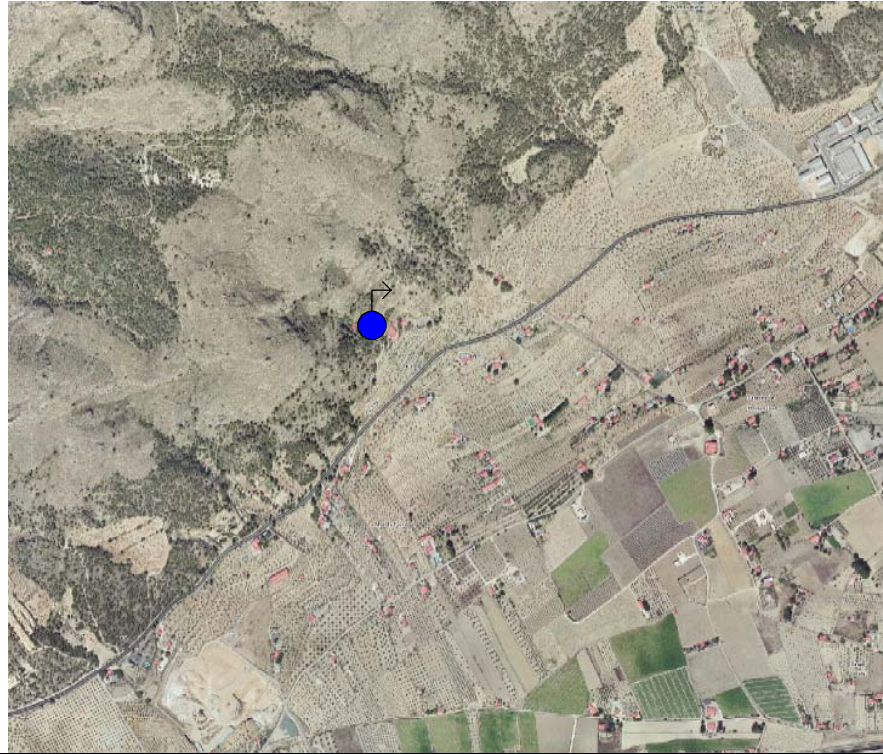
FOTOGRAFÍA REPRESENTATIVA



Realizado	José Manuel Gómez Fontalva	Clave		Fecha	
------------------	----------------------------	--------------	--	--------------	--

MAPA DE SITUACIÓN		NATURALEZA			
		MANANTIAL			
		Nº de inventario	Otras Referencias		
		283320015			
		Hoja topográfica 1:50.000			
		846 (IBI)			
		COORDENADAS U.T.M. Huso 30			
		X	699798	Y	4277047
		Cota (m.s.n.m)		Referencia	
725					
Provincia	ALICANTE	Municipio	ONIL		
Toponimia	LA CUEVA				
Paraje	LA CUEVA				
Acceso	Fácil				
Cuenca Hidrográfica	08 JÚCAR	Subcuenca			
Unidad hidrogeológica	08.40 MARIOLA –087 ONIL				
Uso del Agua					
SIN USO					
Cantidad captada	AÑO 1991: 13.000 m ³				
Propietario	BALAGUER CALVO, GUILLERMO. CONSTITUCION,43-ONIL, 965564075				
Tipo de Perforación					
Profundidad		Año			
Contratista					
Equipo de Extracción					
Año		Potencia	Capacidad		
Marca y Modelo					
Observaciones					
Caudal 21/07/1976: 1 l/s Caudal 25/02/1992: 0,5 l/s Actualmente se encuentra seco					

FOTOGRAFÍA REPRESENTATIVA



Realizado

José Manuel Gómez Fontalva

Clave

Fecha

MAPA DE SITUACIÓN		NATURALEZA	
		SONDEO	
		Nº de inventario	Otras Referencias
		283320016	
		Hoja topográfica 1:50.000	
		846 (IBI)	
		COORDENADAS U.T.M. Huso 30	
		X	699926
Cota (m.s.n.m)		Referencia	
710			
Provincia	ALICANTE	Municipio	ONIL
Toponimia	LA CUEVA		
Paraje	CABEZO DE SILLA		
Acceso	Fácil		
Cuenca Hidrográfica	08 JÚCAR	Subcuenca	
Unidad hidrogeológica	08.40 MARIOLA –087 ONIL		
Uso del Agua			
AGRÍCOLA			
Cantidad captada	AÑO 1991: 200 m ³ AÑO 2000: 3000 m ³ AÑO 2001: 3000 m ³ AÑO 2002: 3000 m ³ AÑO 2003: 3000 m ³ AÑO 2004: 3000 m ³ AÑO 2005: 3000 m ³ AÑO 2006: 3000 m ³		
Propietario	BALAGUER CALVO, SANTIAGO. CONSTITUCION,43-ONIL, 965564075		
Tipo de Perforación	PERCUSIÓN A 350 mm		
Profundidad	101 m	Año	1970
Contratista	GOSALBEZ AZNAR, I.		
Equipo de Extracción	BOMBA ELECTRICA SUMERGIDA A 98 M		
Año		Potencia	2 CV
		Capacidad	
Marca y Modelo			
Observaciones			
DIÁMETRO TUBERÍA DE IMPULSIÓN 30 mm Caudal 27/07/1974: 8 l/s Caudal 07/07/1977: 1 l/s Caudal 25/02/1992: 1,5 l/s CARACTERIZACIÓN DE LA PERFORACIÓN Y COLUMNA LITOLÓGICA: VER CROQUIS ADJUNTO MEDIDAS DE NIVEL ESTÁTICO: 27/03/1974: 43,2 m 23/10/1990: 45,8 m 25/02/1992: 46,92 m			

FOTOGRAFÍA REPRESENTATIVA

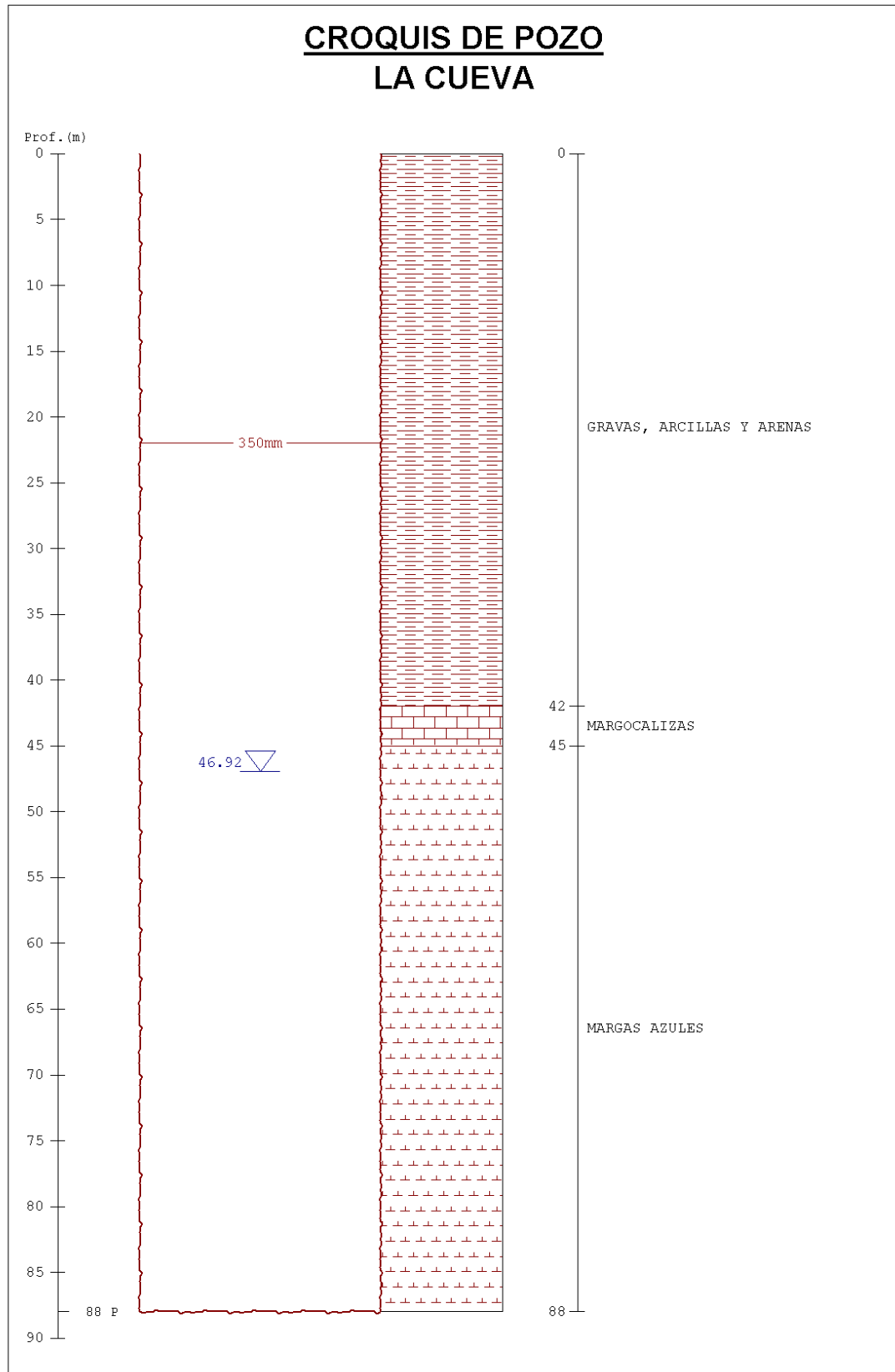


Realizado

José Manuel Gómez Fontalva

Clave

Fecha



MAPA DE SITUACIÓN		NATURALEZA	
		SONDEO	
		Nº de inventario	Otras Referencias
		283320020	
		Hoja topográfica 1:50.000	
		846 (IBI)	
		COORDENADAS U.T.M. Huso 30	
		X	698597
Cota (m.s.n.m)		Referencia	
770			
Provincia	ALICANTE	Municipio	ONIL
Toponimia	CANTAL DEL FERRIZ		
Paraje	ARCHILAR		
Acceso	Difícil.		
Cuenca Hidrográfica	08 JÚCAR	Subcuenca	
Unidad hidrogeológica	08.40 MARIOLA –087 ONIL		
Uso del Agua			
SIN USO			
Cantidad captada			
Propietario	BELLOT, EUGENIO; 965267281		
Tipo de Perforación			
Profundidad	89 m	Año	
Contratista			
Equipo de Extracción	SIN INSTALAR		
Año		Potencia	Capacidad
Marca y Modelo			
Observaciones			
POZO NEGATIVO. ACTUALMENTE SE ENCUENTRA EN UN ESTADO RUINOSO			
MEDIDAS DE NIVEL ESTÁTICO: 24/02/1992: 32,14 m			

FOTOGRAFÍA REPRESENTATIVA



Realizado

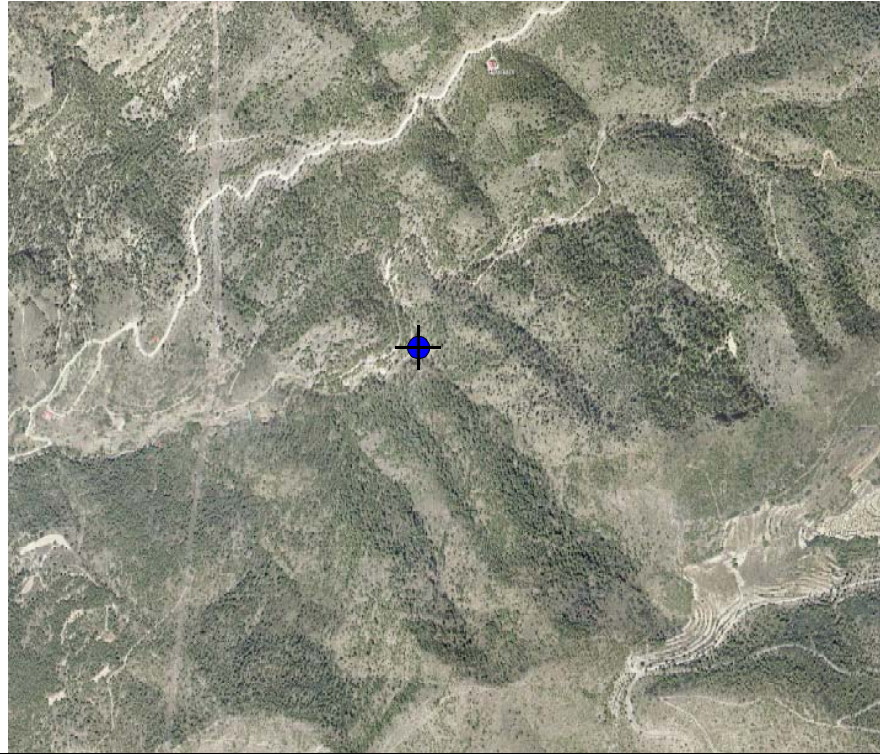
José Manuel Gómez Fontalva

Clave

Fecha

MAPA DE SITUACIÓN		NATURALEZA	
		SONDEO	
		Nº de inventario	Otras Referencias
		283320026	
		Hoja topográfica 1:50.000	
		846 (CASTALLA)	
		COORDENADAS U.T.M. Huso 30	
		X	697415
Cota (m.s.n.m)		Referencia	
795			
Provincia	ALICANTE	Municipio	BIAR
Toponimia	LOS MOLINOS		
Paraje	RINCON DE CUEVA NEGRA		
Acceso			
Cuenca Hidrográfica	08 JÚCAR	Subcuenca	
Unidad hidrogeológica	08.40 SIERRA MARIOLA - 097 PINAR DE CAMÚS		
Uso del Agua			
ABANDONADO			
Cantidad captada	CAUDAL EN 24/09/1974: 3 l/s		
Propietario	CR SAN CRISTOBAL DE Biar, MAISONAVE,9-BIHAR. CONTACTO: MIGUEL MOLINA		
Tipo de Perforación	PERCUSIÓN 450 mm		
Profundidad	102 m	Año	1971
Contratista	RODES		
Equipo de Extracción	DESCONOCIDO		
Año		Potencia	Capacidad
Marca y Modelo			
Observaciones			
POZO ABANDONADO			
Medidas de nivel estático: 24/09/1974: 19,65 m			
Materiales atravesados: 0-95 m: DOLOMÍAS ROJIZAS DEL CRETÁCICO SUPERIOR 95-102 m: MARGAS AZULES			

FOTOGRAFÍA REPRESENTATIVA

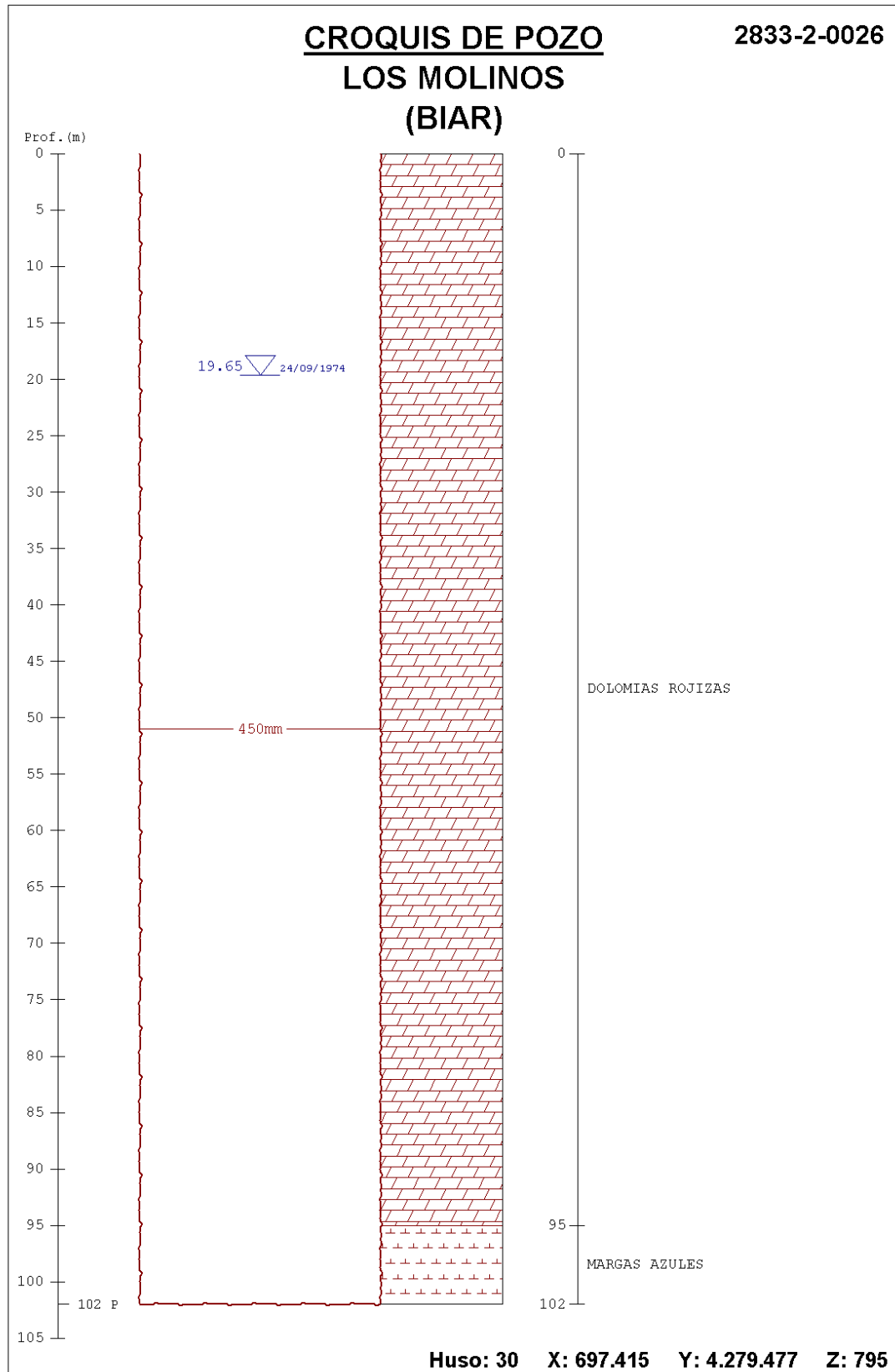


Realizado

José Manuel Gómez Fontalva

Clave

Fecha



MAPA DE SITUACIÓN		NATURALEZA	
		SONDEO	
		Nº de inventario	Otras Referencias
		283320037	
		Hoja topográfica 1:50.000	
		846 (CASTALLA)	
		COORDENADAS U.T.M. Huso 30	
		X	696105
Cota (m.s.n.m)		Referencia	
760			
Provincia	ALICANTE	Municipio	BIAR
Toponimia	EL PUERTO		
Paraje	RINCON DE LA NORIA		
Acceso			
Cuenca Hidrográfica	08 JÚCAR	Subcuenca	
Unidad hidrogeológica	08.40 SIERRA MARIOLA - 097 PINAR DE CAMÚS		
Uso del Agua			
Cantidad captada			
Propietario	CAPA (CONSEJERIA DE AGRICULTURA, PESCA Y ALIMENTACION - GENERALIDAD VALENCIANA) ANTES IRYDA O INSTITUTO NACIONAL DE COLONIZACIÓN. C/ PROFESOR MANUEL SALA,2-ALICANTE 965115411. CONTACTO: LA VIRGEN, 18. VILLENA 965800645		
Tipo de Perforación			
Profundidad	235 m	Año	
Contratista	RODES		
Equipo de Extracción	DESCONOCIDO		
Año		Potencia	Capacidad
Marca y Modelo			
Observaciones POZO NEGATIVO. EVOLUCIÓN DE NIVELES PIEZOMÉTRICOS: VER TABLA ADJUNTA COLUMNA LITOLÓGICA: 0-2 m: ARCILLAS 2-23 m: CALIZAS 23-77 m: DOLOMIAS Y CALIZAS 77-86 m: ARCILLAS 86-105 m: CALIZAS Y DOLOMIAS 105-235 m: ALTERNANCIA DE CALIZAS Y ARCILLAS 124-160 m: CALIZA			

FOTOGRAFÍA REPRESENTATIVA



Realizado	José Manuel Gómez Fontalva	Clave		Fecha	
------------------	----------------------------	--------------	--	--------------	--

FECHA	PROFUNDIDAD NP (m)	ESTADO DEL NIVEL
17/11/1976	39,58	Nivel estático
10/08/1977	39,55	Nivel estático
17/10/1977	39,56	Nivel estático
15/11/1977	39,54	Nivel estático
13/12/1977	39,6	Nivel estático
18/01/1978	39,61	Nivel estático
14/02/1978	39,62	Nivel estático
04/04/1978	39,62	Nivel estático
17/05/1978	39,67	Nivel estático
20/06/1978	39,65	Nivel estático
25/09/1978	40,52	Nivel estático
24/10/1978	40,06	Nivel estático
17/11/1978	39,87	Nivel estático
19/12/1978	39,8	Nivel estático
13/03/1979	39,75	Nivel estático
10/04/1979	39,82	Nivel estático
29/05/1979	39,83	Nivel estático
25/06/1979	39,8	Desconocido
17/07/1979	40	Nivel estático
10/10/1979	39,88	Nivel estático
20/11/1979	39,84	Nivel estático
20/12/1979	39,8	Desconocido
31/01/1980	38,35	Nivel estático
26/03/1980	40,28	Nivel estático
21/05/1980	39,85	Nivel estático
24/07/1980	40,02	Nivel estático
30/09/1980	40,41	Desconocido
25/11/1980	40,3	Desconocido
29/01/1981	39,95	Nivel estático
29/04/1981	39,98	Desconocido
16/11/1981	40,33	Nivel estático
02/02/1982	39,88	Nivel estático

FECHA	PROFUNDIDAD NP (m)	ESTADO DEL NIVEL
22/07/1982	40,36	Nivel estático
13/04/1983	40,09	Nivel estático
10/07/1984	40,8	Nivel estático
21/01/1985	40,67	Nivel estático
26/09/1985	43,38	Nivel estático
02/04/1986	41,98	Desconocido
24/02/1989	39,89	Nivel estático
05/05/1989	40,88	Nivel estático
15/06/1989	40,24	Nivel estático
17/10/1989	39,91	Desconocido
25/01/1990	39,27	Nivel estático
10/05/1990	39,51	Nivel estático
28/06/1990	38,96	Nivel estático
30/10/1990	39,76	Nivel estático
23/11/1990	39,95	Nivel estático
06/04/1991	39,41	Nivel estático
10/02/1992	39,75	Nivel estático
30/05/1992	39,3	Nivel estático
03/08/1992	39,92	Nivel estático
30/10/1992	40,15	Nivel estático
13/02/1993	39,18	Nivel estático
30/05/1993	40	Nivel estático
04/08/1993	40,09	Nivel estático
30/10/1993	40,1	Nivel estático
25/05/1994	40,16	Nivel estático
01/08/1994	36,7	Nivel estático
30/10/1994	40,14	Nivel estático
30/03/1995	38,4	Nivel estático
09/05/1995	40,23	Nivel estático
31/10/1995	40,21	Nivel estático
12/02/1996	44,87	Nivel estático
22/05/1996	40,76	Nivel estático
05/08/1996	46,57	Nivel estático
17/10/1996	39,88	Nivel estático
13/02/1997	41,22	Nivel estático
07/08/1997	43,71	Nivel estático
05/05/1998	40,57	Nivel estático
03/10/1998	49,35	Nivel estático
05/05/1999	50,15	Nivel estático
21/02/2000	43,4	Nivel estático
04/05/2000	54,15	Nivel estático
31/10/2000	47,38	Desconocido
06/11/2000	47,38	Desconocido
15/11/2000	55,23	Nivel estático
06/02/2001	45,8	Desconocido
03/05/2001	56,09	Nivel estático
06/10/2001	58,14	Nivel estático

MAPA DE SITUACIÓN		NATURALEZA			
		MANANTIAL CON GALERÍA			
		Nº de inventario	Otras Referencias		
		283320038			
		Hoja topográfica 1:50.000			
		846 (CASTALLA)			
		COORDENADAS U.T.M. Huso 30			
		X	695521	Y	4277602
		Cota (m.s.n.m)		Referencia	
		740			
		Provincia	ALICANTE	Municipio	BIAR
Toponimia	MANANTIAL DEL PUERTO O EL FIGUERAL				
Paraje	RINCÓN DE LA NORIA				
Acceso	FÁCIL				
Cuenca Hidrográfica	08 JÚCAR	Subcuenca			
Unidad hidrogeológica	08.40 SIERRA MARIOLA - 097 PINAR DE CAMÚS				
Uso del Agua					
Cantidad captada					
Propietario	CR SAN CRISTÓBAL DE BIHAR				
Tipo de Perforación					
Profundidad		Año			
Contratista					
Equipo de Extracción					
Año		Potencia	Capacidad		
Marca y Modelo					
Observaciones	SEGÚN LOS USUARIOS LLEVA SECO DESDE 1997. AHORA EXPLOTAN EL POZO EL FIGUERAL				

FOTOGRAFÍA REPRESENTATIVA



Realizado

José Manuel Gómez Fontalva

Clave

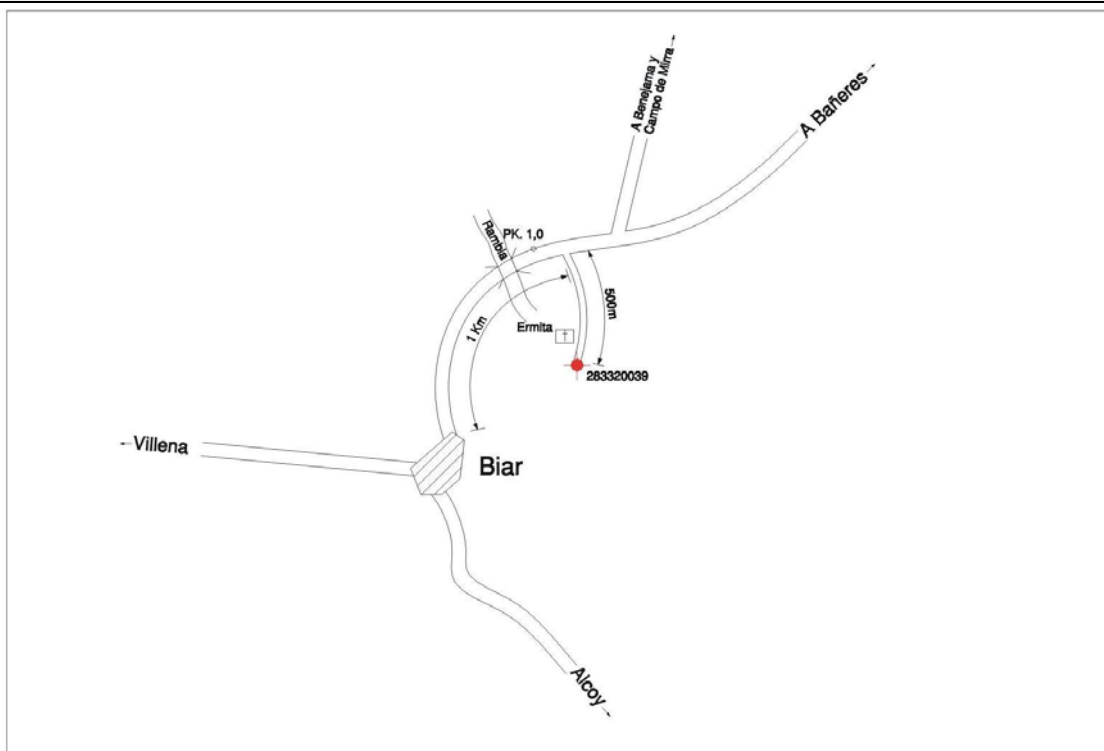
Fecha

MAPA DE SITUACIÓN		NATURALEZA			
		SONDEO			
		Nº de inventario		Otras Referencias	
		283320039			
		Hoja topográfica 1:50.000			
		846 (CASTALLA)			
		COORDENADAS U.T.M. Huso 30			
		X	694768	Y	4278796
		Cota (m.s.n.m)		Referencia	
682					
Provincia	ALICANTE			Municipio	BIHAR
Toponimia	ROSITA Nº 2				
Paraje	LA ERMITA				
Acceso	FÁCIL				
Cuenca Hidrográfica	08 JÚCAR	Subcuenca			
Unidad hidrogeológica	08.40 SIERRA MARIOLA - 030 CABRANTA				
Uso del Agua					
AGRÍCOLA					
Cantidad captada	Caudal de explotación 2000: 2.574.715 m ³ Caudal de explotación 2001: 2.609.395 m ³ Caudal de explotación 2002: 2.270.097 m ³ Caudal de explotación 2003: 2.423.133 m ³ Caudal de explotación 2004: 2.603.208 m ³				
Propietario	CEDIDO POR LA CAPA A LA JUNTA CENTRAL DE USUARIOS DEL ALTO VINALOPÓ				
Tipo de Perforación					
Profundidad	405	Año			
Contratista					
Equipo de Extracción					
Año		Potencia		Capacidad	
Marca y Modelo					
Observaciones					
CARACTERÍSTICAS DE LA PERFORACIÓN Y COLUMNA LITOLÓGICA: VER CROQUIS ADJUNTO					

FOTOGRAFÍA REPRESENTATIVA



CROQUIS

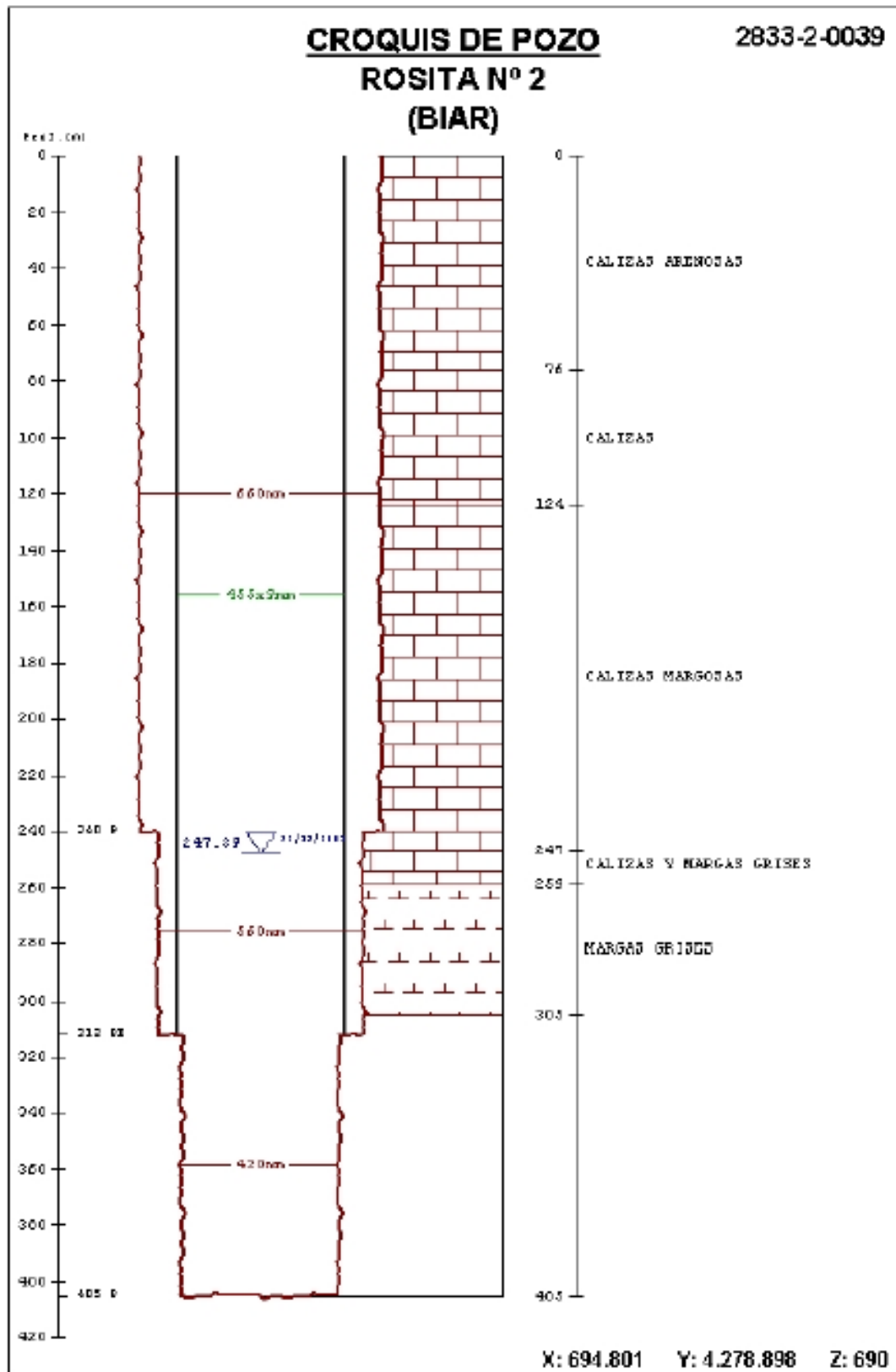


Realizado

José Manuel Gómez Fontalva

Clave

Fecha

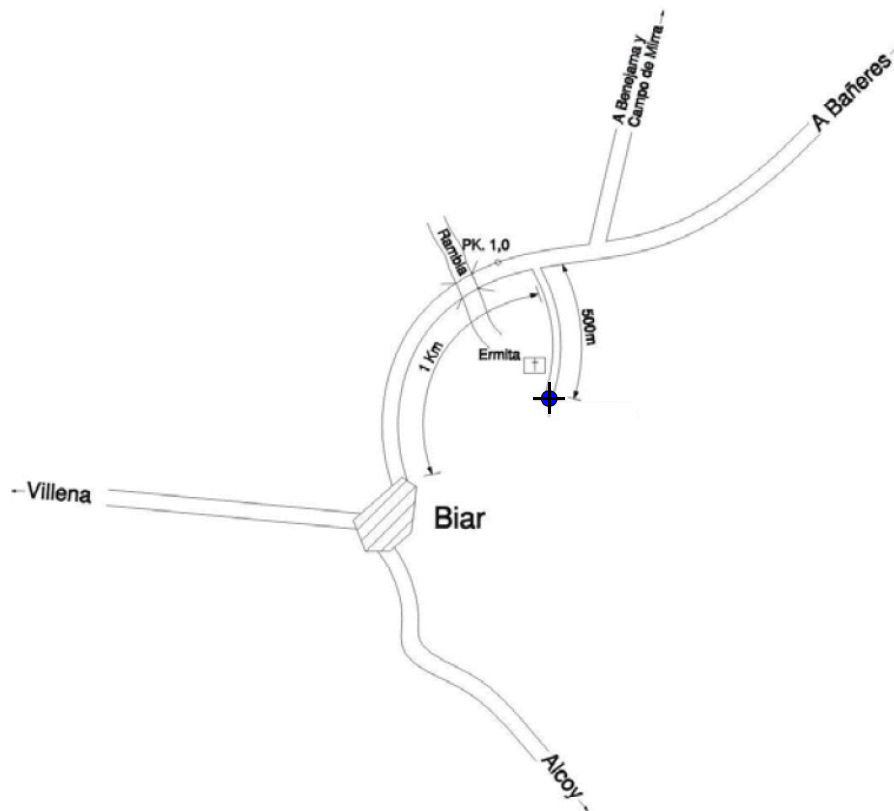


MAPA DE SITUACIÓN		NATURALEZA			
		SONDEO			
		Nº de inventario	Otras Referencias		
		283320040			
		Hoja topográfica 1:50.000			
		846 (CASTALLA)			
		COORDENADAS U.T.M. Huso 30			
		X	694831	Y	4278895
		Cota (m.s.n.m)		Referencia	
698					
Provincia	ALICANTE	Municipio	BIAR		
Toponimia	ROSITA				
Paraje	LA ERMITA				
Acceso	Fácil. Se toma la carretera de la ermita de la virgen de la piedra				
Cuenca Hidrográfica	08 JÚCAR	Subcuenca			
Unidad hidrogeológica	08.40 SIERRA MARIOLA - 030 CABRANTA				
Uso del Agua					
ABANDONADO					
Cantidad captada	CAUDAL 19/02/1992: 1,6 l/s				
Propietario	CAPA (CONSEJERIA DE AGRICULTURA, PESCA Y ALIMENTACION - GENERALIDAD VALENCIANA) ANTES IRYDA O INSTITUTO NACIONAL DE COLONIZACIÓN. C/ PROFESOR MANUEL SALA,2-ALICANTE 965115411. CONTACTO: LA VIRGEN, 18. VILLENA 965800645				
Tipo de Perforación	PERCUSIÓN				
Profundidad	250 m	Año	1975		
Contratista	IRYDA				
Equipo de Extracción	NO HAY BOMBA				
Año		Potencia	Capacidad		
Observaciones					
NO SE USA.					
Medidas de nivel estático: 13/03/1975: 199 m. 16/04/1990: 215 m 15/04/1992: 210,9 m					
Materiales atravesados:					
0-55 m: ARENISCA (BERRIASIENSE-VALANGINIENSE INF.)					
55-75 m :CALIZAS (BERRIASIENSE-VALANGINIENSE INF.)					
75-80 m: ARENISCA (BERRIASIENSE-VALANGINIENSE INF.)					
80-100 m :CALIZAS (BERRIASIENSE-VALANGINIENSE INF.)					
100-114 m :ARENISCA (BERRIASIENSE-VALANGINIENSE INF.)					
114-117 m: CALIZAS (BERRIASIENSE-VALANGINIENSE INF.)					
117-246 m: MARGAS ARENOSAS (Valanginiense inferior-Portlandiense)					
246-250 m: ARCILLAS AZULADAS (Valanginiense inferior-Portlandiense)					

FOTOGRAFÍA REPRESENTATIVA



CROQUIS




Realizado

José Manuel Gómez Fontalva

Clave

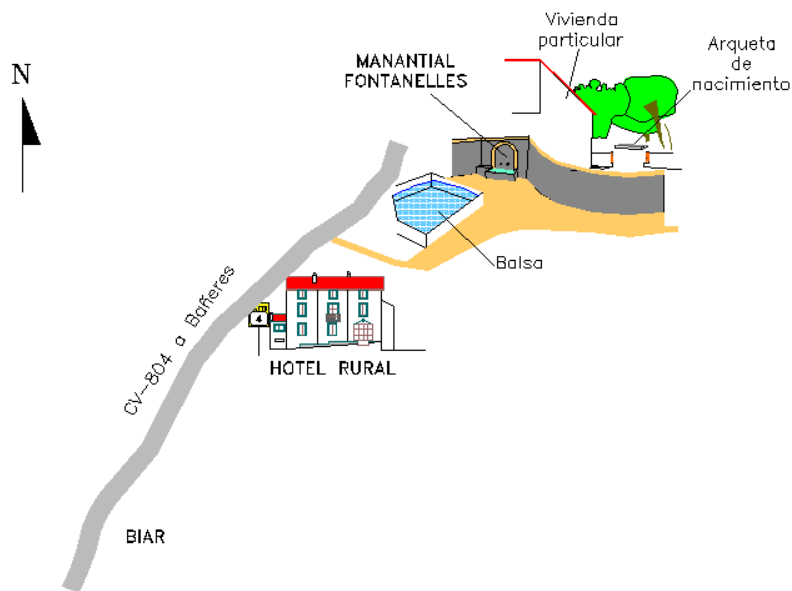
Fecha

MAPA DE SITUACIÓN		NATURALEZA	
		MANANTIAL	
		Nº de inventario	Otras Referencias
		283320041	
		Hoja topográfica 1:50.000	
		846 (CASTALLA)	
		COORDENADAS U.T.M. Huso 30	
		X	696134
Cota (m.s.n.m)		Referencia	
671			
Provincia	ALICANTE	Municipio	BIAR
Toponimia	FONTANELLES		
Paraje	CASA LES FONTANELLES		
Acceso	FÁCIL		
Cuenca Hidrográfica	08 JÚCAR	Subcuenca	
Unidad hidrogeológica	08.40 SIERRA MARIOLA - 056 FONTANELLA		
Uso del Agua			
ABASTECIMIENTO A DISEMINADOS Y RIEGO CON EL EXCEDENTE			
Cantidad captada			
Propietario	DESCONOCIDO		
Tipo de Perforación			
Profundidad		Año	
Contratista			
Equipo de Extracción			
Año		Potencia	Capacidad
Marca y Modelo			
Observaciones			
NACE EN UNA GALERÍA A 7 m DE PROFUNDIDAD (VER FOTO ARQUETA). LO QUE SALE POR LA FUENTE A LA Balsa ES EL EXCEDENTE DE LA GALERÍA DESPUÉS DE ABASTECER A LOS DISEMINADOS DE LA ZONA			

FOTOGRAFÍA REPRESENTATIVA



CROQUIS



Realizado

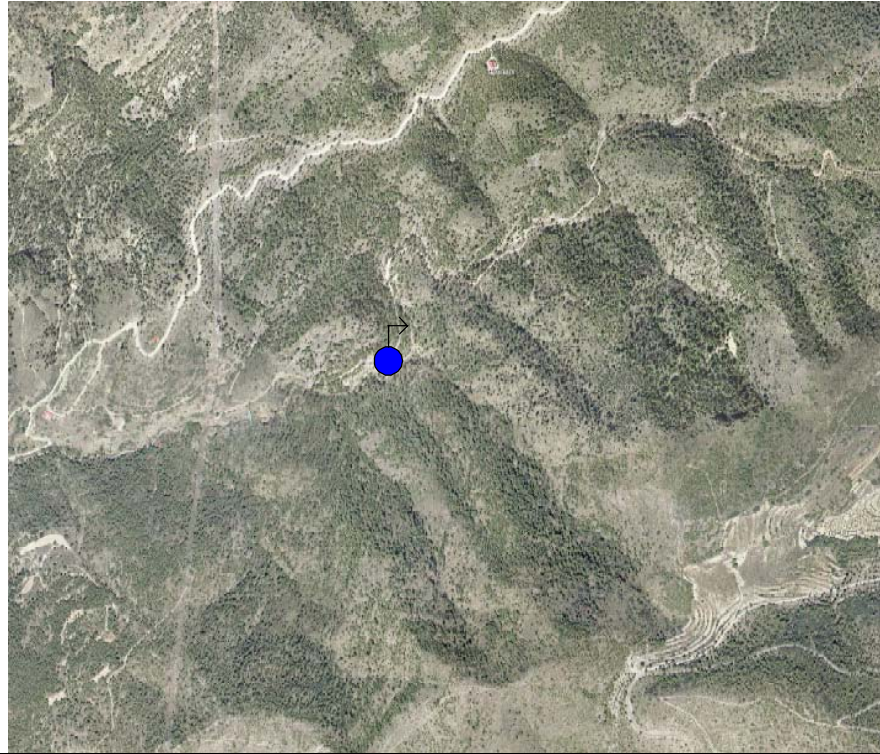
José Manuel Gómez Fontalva

Clave

Fecha

MAPA DE SITUACIÓN		NATURALEZA			
		GALERÍA			
		Nº de inventario	Otras Referencias		
		283320042			
		Hoja topográfica 1:50.000			
		846 (CASTALLA)			
		COORDENADAS U.T.M. Huso 30			
		X	697265	Y	4279389
		Cota (m.s.n.m)		Referencia	
800					
Provincia	ALICANTE	Municipio	BIAR		
Toponimia	RAMBLA DEL PINAR				
Paraje	RINCON DE CUEVA NEGRA				
Acceso					
Cuenca Hidrográfica	08 JÚCAR	Subcuenca	34-Río Vinalopó		
Unidad hidrogeológica	08.40 SIERRA MARIOLA - 097 PINAR DE CAMUS				
Uso del Agua					
URBANO Y DOMÉSTICO					
Cantidad captada	AÑO 1989: 63.072 m ³ AÑO 1991: 50.000 m ³				
Propietario	AYUNTAMIENTO DE BIAR, Plaza de la Constitución nº 1, 965377212				
Tipo de Perforación					
Profundidad	0 m	Año			
Contratista					
Equipo de Extracción	NO HAY BOMBA				
Año		Potencia	Capacidad		
Marca y Modelo					
Observaciones					
DEPOSITO DE 500 M ³ . Q= 1.6 L/S EL 19-02-92					
CAUDAL 22/11/1976: 6,9 l/s					
CAUDAL 07/07/1977: 2 l/s					

FOTOGRAFÍA REPRESENTATIVA



Realizado

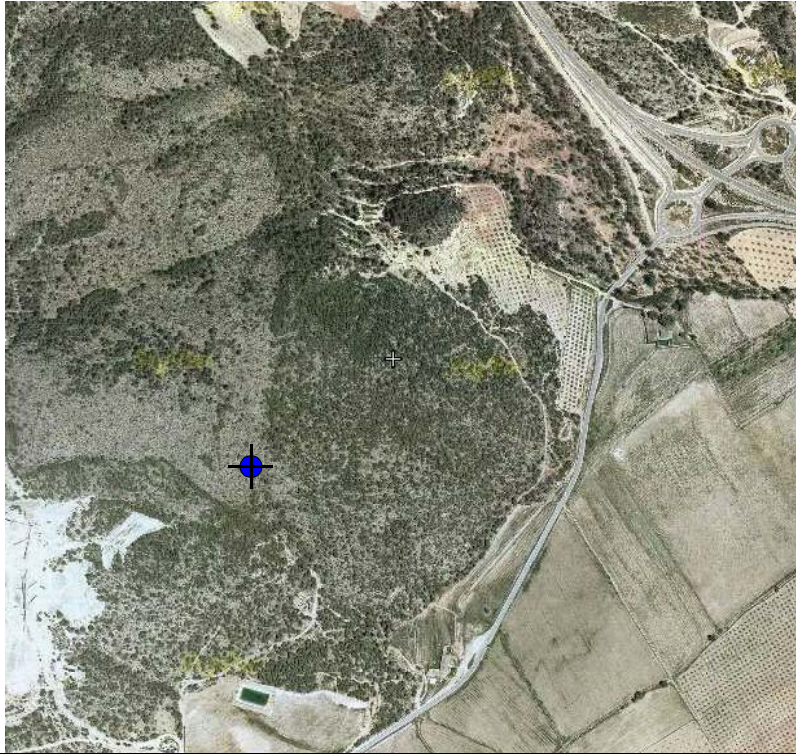
José Manuel Gómez Fontalva

Clave

Fecha

MAPA DE SITUACIÓN		NATURALEZA	
		SONDEO	
		Nº de inventario	Otras Referencias
		283320044	
		Hoja topográfica 1:50.000	
		846 (IBI)	
		COORDENADAS U.T.M. Huso 30	
		X	697665
Cota (m.s.n.m)		Referencia	
780			
Provincia	ALICANTE	Municipio	BIAR
Toponimia	COLLADO DE ARGUEÑA		
Paraje	LAS PEDRERAS		
Acceso	Fácil		
Cuenca Hidrográfica	08 JÚCAR	Subcuenca	
Unidad hidrogeológica	08.40 MARIOLA –097 PINAR DE CAMÚS		
Uso del Agua			
AGRÍCOLA			
Cantidad captada	AÑO 1985: 418000 m ³ AÑO 1988: 500000 m ³ AÑO 1989: 380544 m ³ AÑO 1989: 320544 m ³ AÑO 1991: 72000 m ³		
Propietario	AYNAT JUAN, MANUEL: FINCA PEÑA BLANCA-BENEJAMA; 965691538, 965820245		
Tipo de Perforación	PERCUSIÓN		
Profundidad	359 m	Año	1977
Equipo de Extracción	BOMBA ELECTRICA SUMERGIDA A 343 M		
Año		Potencia	140 CV
		Capacidad	
Marca y Modelo	INDAR		
Observaciones			
VENTA AGUA A SAT PLA DE LA ACEITUNA Nº 3487 DIÁMETRO TUBERÍA DE IMPULSIÓN 200 mm Caudal 07/07/1977: 11 l/s Caudal 17/04/1980: 85,01 l/s Caudal 24/02/1992: 11 l/s CARACTERIZACIÓN DE LA PERFORACIÓN Y COLUMNA LITOLÓGICA: VER CROQUIS ADJUNTO MEDIDAS DE NIVEL ESTÁTICO: 17/04/1980: 240 m 01/10/1985: 300 m 16/05/1989: 280,6 m 24/02/1992: 309 m 19/04/2007: 230,59 m			

FOTOGRAFÍA REPRESENTATIVA

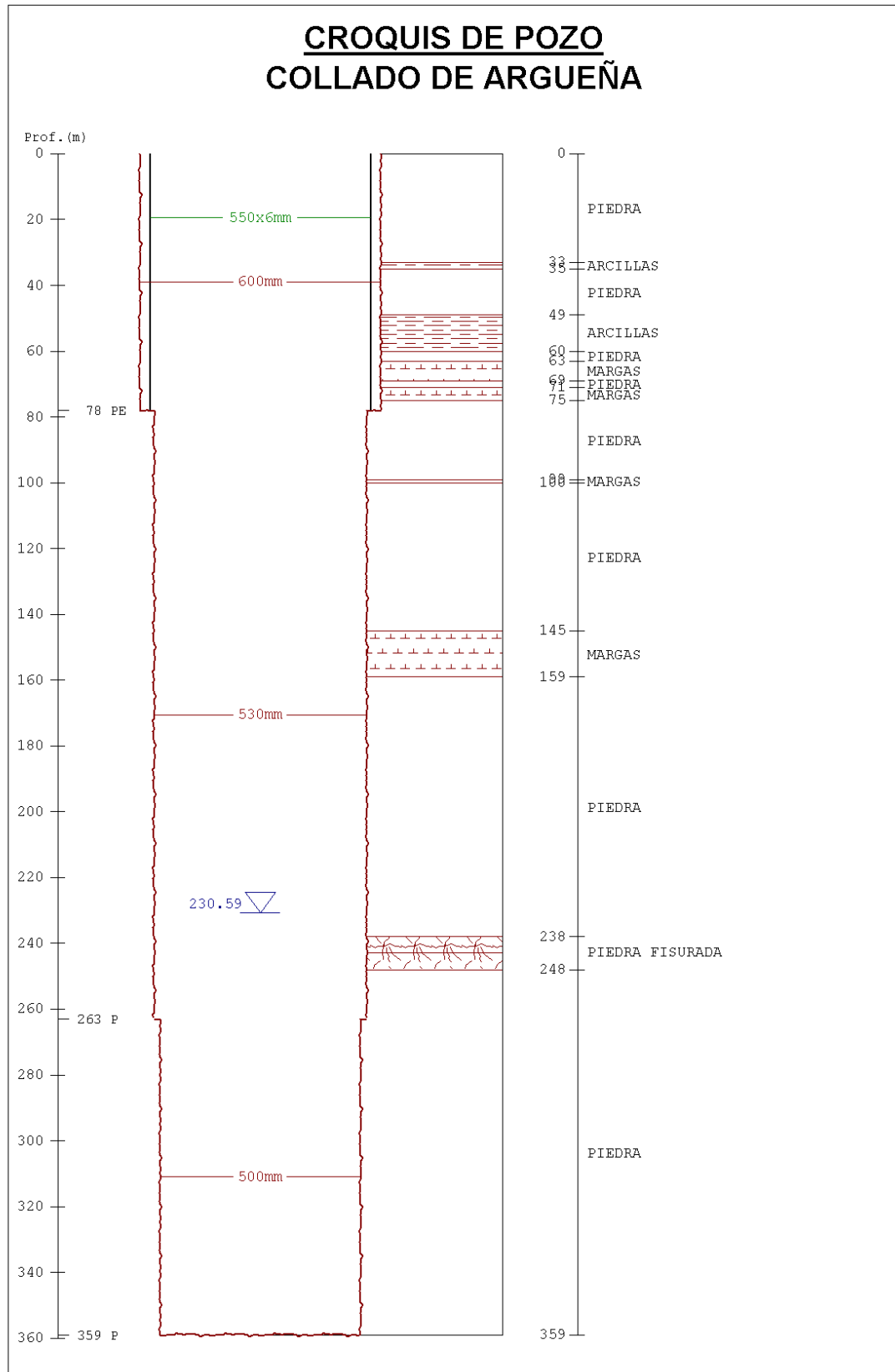


Realizado

José Manuel Gómez Fontalva

Clave

Fecha



MAPA DE SITUACIÓN		NATURALEZA	
		SONDEO	
		Nº de inventario	Otras Referencias
		283320045	
		Hoja topográfica 1:50.000	
		846 (CASTALLA)	
		COORDENADAS U.T.M. Huso 30	
		X	696598
Cota (m.s.n.m)		Referencia	
830			
Provincia	ALICANTE	Municipio	BIAR
Toponimia	CANTERA		
Paraje	ALTO DE LAS VUELTAS		
Acceso	Fácil.		
Cuenca Hidrográfica	08 JÚCAR	Subcuenca	
Unidad hidrogeológica	08.40 SIERRA MARIOLA - 097 PINAR DE CAMUS		
Uso del Agua			
Cantidad captada			
Propietario	BLAS JARA, HILARIO. C/ VIRGEN DEL SOCORRO,47-ALICANTE ,96526719 ; DIRECCIÓN CONTACTO: CANTERAS PUERTO DE BIAR		
Tipo de Perforación	PERCUSIÓN A 500 mm		
Profundidad	195 m	Año	1980
Contratista	SONDEOS MARTERA		
Equipo de Extracción	BOMBA ELÉCTRICA SUMERGIDA A 90 m		
Año		Potencia	Capacidad
Marca y Modelo			
Observaciones			
DEPOSITO DE 500 M ³ . Q= 1.6 L/S EL 19-02-92			
Medidas de nivel estático: 13/11/1990: 68 m 18/02/1992: 67,01 m			

FOTOGRAFÍA REPRESENTATIVA



Realizado

José Manuel Gómez Fontalva

Clave

Fecha

MAPA DE SITUACIÓN		NATURALEZA	
		SONDEO	
		Nº de inventario	Otras Referencias
		283320046	
		Hoja topográfica 1:50.000	
		846 (CASTALLA)	
		COORDENADAS U.T.M. Huso 30	
		X	694741
Cota (m.s.n.m)		Referencia	
685			
Provincia	ALICANTE	Municipio	BIAR
Toponimia			
Paraje			
Acceso			
Cuenca Hidrográfica	08 JÚCAR	Subcuenca	
Unidad hidrogeológica	08.40 SIERRA MARIOLA - 030 CABRANTA		
Uso del Agua			
AGRÍCOLA			
Cantidad captada			
Propietario	DESCONOCIDO		
Tipo de Perforación			
Profundidad	236 m	Año	
Contratista			
Equipo de Extracción	NO HAY BOMBA		
Año		Potencia	Capacidad
Marca y Modelo			
Observaciones			
Medidas de nivel estático: 18/02/1992: 54,02m			

FOTOGRAFÍA REPRESENTATIVA



Realizado

José Manuel Gómez Fontalva

Clave

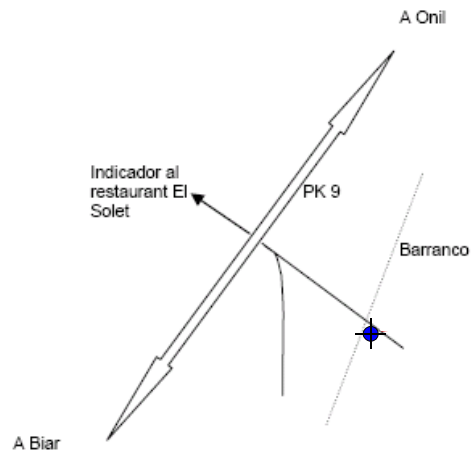
Fecha

MAPA DE SITUACIÓN		NATURALEZA	
		SONDEO	
		Nº de inventario	Otras Referencias
		283320047	
		Hoja topográfica 1:50.000	
		846 (CASTALLA)	
		COORDENADAS U.T.M. Huso 30	
		X	695477
Cota (m.s.n.m)		Referencia	
805			
Provincia	ALICANTE	Municipio	BIAR
Toponimia			
Paraje			
Acceso			
Cuenca Hidrográfica	08 JÚCAR	Subcuenca	
Unidad hidrogeológica	08.40 SIERRA MARIOLA - 097 PINAR DE CAMÚS		
Uso del Agua			
AGRÍCOLA			
Cantidad captada			
Propietario	DESCONOCIDO		
Tipo de Perforación			
Profundidad	86 m	Año	
Contratista			
Equipo de Extracción	DESCONOCIDO		
Año		Potencia	Capacidad
Marca y Modelo			
Observaciones			

FOTOGRAFÍA REPRESENTATIVA



CROQUIS



Realizado

José Manuel Gómez Fontalva

Clave

Fecha

MAPA DE SITUACIÓN		NATURALEZA	
		SONDEO	
		Nº de inventario	Otras Referencias
		283320048	
		Hoja topográfica 1:50.000	
		846 (IBI)	
		COORDENADAS U.T.M. Huso 30	
		X	701125
Cota (m.s.n.m)		Referencia	
710			
Provincia	ALICANTE	Municipio	ONIL
Toponimia	BASALOS Nº 1		
Paraje	FONTANAL		
Acceso	Fácil		
Cuenca Hidrográfica	08 JÚCAR	Subcuenca	
Unidad hidrogeológica	08.40 MARIOLA –087 ONIL		
Uso del Agua			
SIN USO			
Cantidad captada			
Propietario	AYUNTAMIENTO DE ONIL. CONTACTO AGUAGEST-ONIL		
Tipo de Perforación			
Profundidad	80 m	Año	
Contratista			
Equipo de Extracción	BOMBA ELECTRICA SUMERGIDA A 38 M		
Año		Potencia	70 CV
Marca y Modelo	INDAR		
Observaciones AGUA SALOBRE. SIN EXPLOTACIONES DIÁMETRO TUBERÍA DE IMPULSIÓN 150 mm Existen datos de análisis químico desde el año 1987 al 90. Caudal 07/07/1977: 10 l/s Caudal 25/02/1992: 6 l/s EVOLUCIÓN DE NIVELES PIEZOMÉTRICOS: VER TABLA ADJUNTA.			

FOTOGRAFÍA REPRESENTATIVA



Realizado	José Manuel Gómez Fontalva	Clave		Fecha	
-----------	----------------------------	-------	--	-------	--

FECHA	NIVEL PIEZOMÉTRICO (m)	DESCRIPCIÓN DEL NIVEL
24-09-86	32,1	Nivel estático
11-02-87	30,08	Nivel estático
26-06-87	30,35	Nivel estático
29-09-87	30,4	Nivel estático
22-02-88	29,88	Nivel estático
30-09-88	31,95	Nivel estático
01-02-89	31,95	Nivel estático
20-06-89	29,7	Nivel estático
21-06-89	29,7	Nivel estático
17-10-89	31,47	Nivel estático
02-02-90	31,12	Nivel estático
27-06-90	30,7	Nivel estático
27-02-91	31,1	Nivel estático
19-06-91	31,26	Nivel estático
23-09-91	31,77	Nivel estático
25-02-92	31,88	Nivel estático
03-04-92	31,75	Nivel estático
13-06-92	30,78	Nivel estático
21-09-92	32,18	Nivel estático
18-02-93	32,42	Nivel estático
21-06-93	32,55	Nivel estático
15-10-93	33,01	Nivel estático
25-02-94	32,82	Nivel estático
17-06-94	33,02	Nivel estático
27-09-94	33,61	Nivel estático
07-06-95	33,65	Nivel estático

MAPA DE SITUACIÓN		NATURALEZA	
		SONDEO	
		Nº de inventario	Otras Referencias
		283320050	
		Hoja topográfica 1:50.000	
		846 (IBI)	
		COORDENADAS U.T.M. Huso 30	
		X	701137
Cota (m.s.n.m)		Referencia	
690			
Provincia	ALICANTE	Municipio	ONIL
Toponimia	ELS VASOLS		
Paraje	AYUNTAMIENTO DE ONIL		
Acceso	Fácil		
Cuenca Hidrográfica	08 JÚCAR	Subcuenca	
Unidad hidrogeológica	08.40 MARIOLA –087 ONIL		
Uso del Agua			
SIN USO			
Cantidad captada			
Propietario	AGUAGEST-ONIL		
Tipo de Perforación			
Profundidad	50 m	Año	
Contratista			
Equipo de Extracción	SIN INSTALAR		
Año		Potencia	Capacidad
Marca y Modelo			
Observaciones			
MEDIDAS DE NIVEL ESTÁTICO: 16/09/1982: 32 m 25/02/1992: 31,66 m AGUA SALOBRE. SIN EXPLOTACIONES			

FOTOGRAFÍA REPRESENTATIVA



Realizado

José Manuel Gómez Fontalva

Clave

Fecha

MAPA DE SITUACIÓN		NATURALEZA	
		SONDEO	
		Nº de inventario	Otras Referencias
		283320052	
		Hoja topográfica 1:50.000	
		846 (CASTALLA)	
		COORDENADAS U.T.M. Huso 30	
		X	695140
Cota (m.s.n.m)		Referencia	
720			
Provincia	ALICANTE	Municipio	BIAR
Toponimia	SIERRA DE LA FONTANELLA		
Paraje	SIERRA DE LA FONTANELLA		
Acceso	Fácil		
Cuenca Hidrográfica	08 JÚCAR	Subcuenca	
Unidad hidrogeológica	08.40 SIERRA MARIOLA - 056 FONTANELLA		
Uso del Agua			
ABANDONADO			
Cantidad captada			
Propietario	CAPA (CONSEJERIA DE AGRICULTURA, PESCA Y ALIMENTACION - GENERALIDAD VALENCIANA) ANTES IRYDA O INSTITUTO NACIONAL DE COLONIZACIÓN. C/ PROFESOR MANUEL SALA,2-ALICANTE 965115411; DIRECCIÓN DE CONTACTO: LA VIRGEN, 18. VILLENA 965800645		
Tipo de Perforación			
Profundidad	86 m	Año	
Contratista			
Equipo de Extracción	NO HAY BOMBA		
Año		Potencia	Capacidad
Marca y Modelo			
Observaciones			
ENTERRADO. QUEDO UN TREPANO EN EL FONDO			

FOTOGRAFÍA REPRESENTATIVA



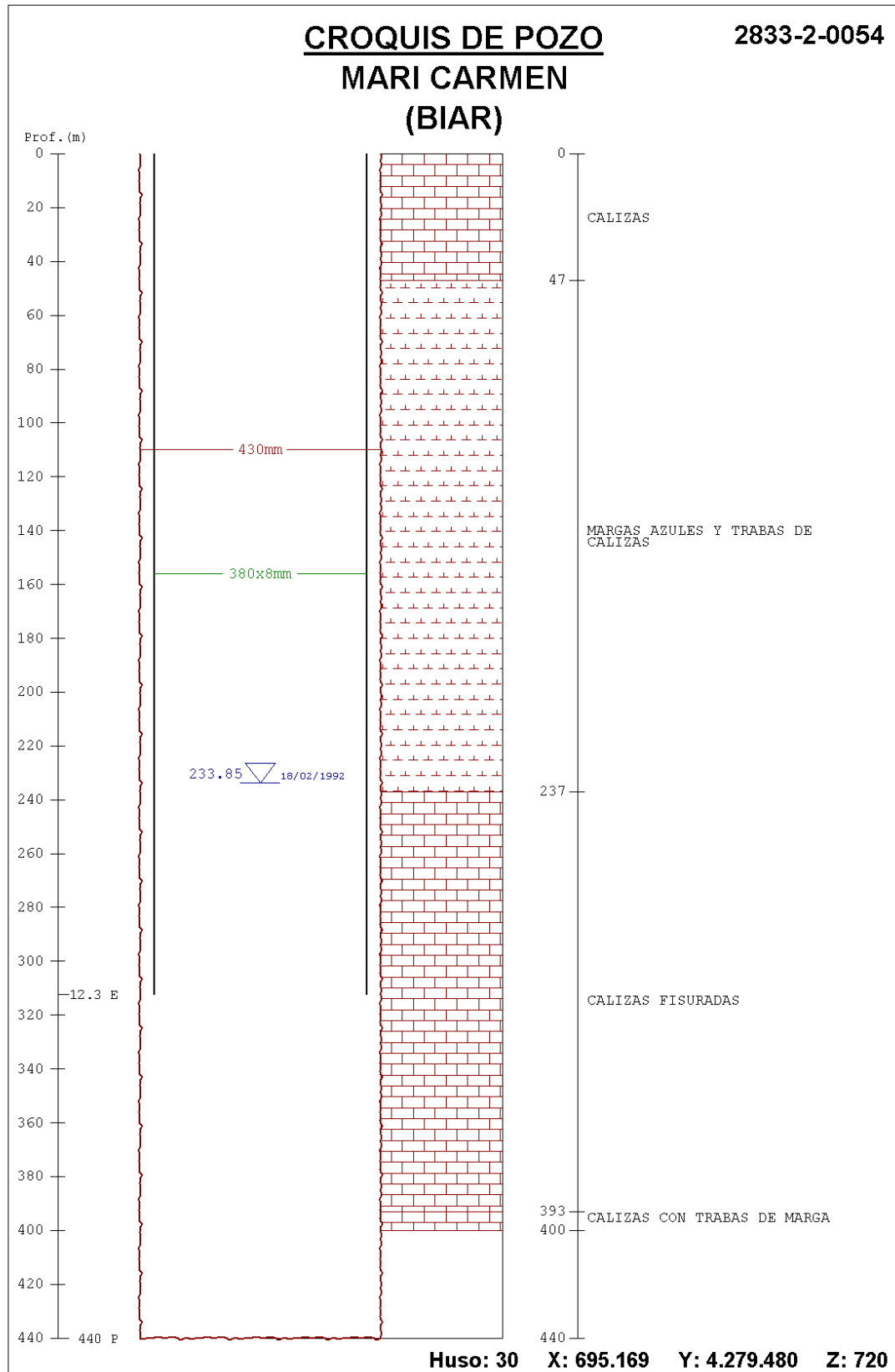
Realizado	José Manuel Gómez Fontalva	Clave		Fecha	
------------------	----------------------------	--------------	--	--------------	--

MAPA DE SITUACIÓN		NATURALEZA	
		SONDEO	
		Nº de inventario	Otras Referencias
		283320054	
		Hoja topográfica 1:50.000	
		846 (CASTALLA)	
		COORDENADAS U.T.M. Huso 30	
		X	695169
Cota (m.s.n.m)		Referencia	
720			
Provincia	ALICANTE	Municipio	BIAR
Toponimia	MARI CARMEN		
Paraje	SIERRA DE LA FONTANELLA		
Acceso	Fácil		
Cuenca Hidrográfica	08 JÚCAR	Subcuenca	
Unidad hidrogeológica	08.40 SIERRA MARIOLA - 030 CABRANTA		
Uso del Agua			
Cantidad captada			
Propietario	CAPA (CONSEJERIA DE AGRICULTURA, PESCA Y ALIMENTACION - GENERALIDAD VALENCIANA) ANTES IRYDA O INSTITUTO NACIONAL DE COLONIZACIÓN. C/ PROFESOR MANUEL SALA,2-ALICANTE 965115411; DIRECCIÓN DE CONTACTO: LA VIRGEN, 18. VILLENA 965800645		
Tipo de Perforación	PERCUSIÓN A 430 mm		
Profundidad	440 m	Año	1989
Contratista	IRYDA		
Equipo de Extracción	NO HAY BOMBA		
Año		Potencia	Capacidad
Marca y Modelo			
Observaciones			
Medidas de nivel estático: 22/03/1989: 240,6 m 18/02/1992: 233,85 m			

FOTOGRAFÍA REPRESENTATIVA



Realizado	José Manuel Gómez Fontalva	Clave		Fecha	
-----------	----------------------------	-------	--	-------	--



MAPA DE SITUACIÓN		NATURALEZA	
		SONDEO	
		Nº de inventario	Otras Referencias
		283320059	
		Hoja topográfica 1:50.000	
		846 (IBI)	
		COORDENADAS U.T.M. Huso 30	
		X	701253
Cota (m.s.n.m)		Referencia	
710			
Provincia	ALICANTE	Municipio	ONIL
Toponimia	BASALOS Nº2		
Paraje	FONTANAL		
Acceso	Fácil		
Cuenca Hidrográfica	08 JÚCAR	Subcuenca	
Unidad hidrogeológica	08.40 MARIOLA –087 ONIL		
Uso del Agua			
SIN USO			
Cantidad captada			
Propietario	AYUNTAMIENTO DE ONIL		
Tipo de Perforación	PERCUSIÓN A 580 mm		
Profundidad	100 m	Año	1985
Contratista	RODES, Min y Aguas, CB		
Equipo de Extracción	BOMBA ELÉCTRICA SUMERGIDA A 80 m		
Año		Potencia	40 CV
Marca y Modelo	INDAR		
Observaciones AGUA SALOBRE. SIN EXPLOTACIONES DIÁMETRO TUBERÍA DE IMPULSIÓN 150 mm CARACTERÍSTICAS DE LA PERFORACIÓN Y COLUMNA LITOLÓGICA: VER CROQUIS ADJUNTO MEDIDAS DE NIVEL ESTÁTICO: 20/01/1985: 15,3 m 18/04/1985: 32,7 m 30/09/1990: 30 m			

FOTOGRAFÍA REPRESENTATIVA

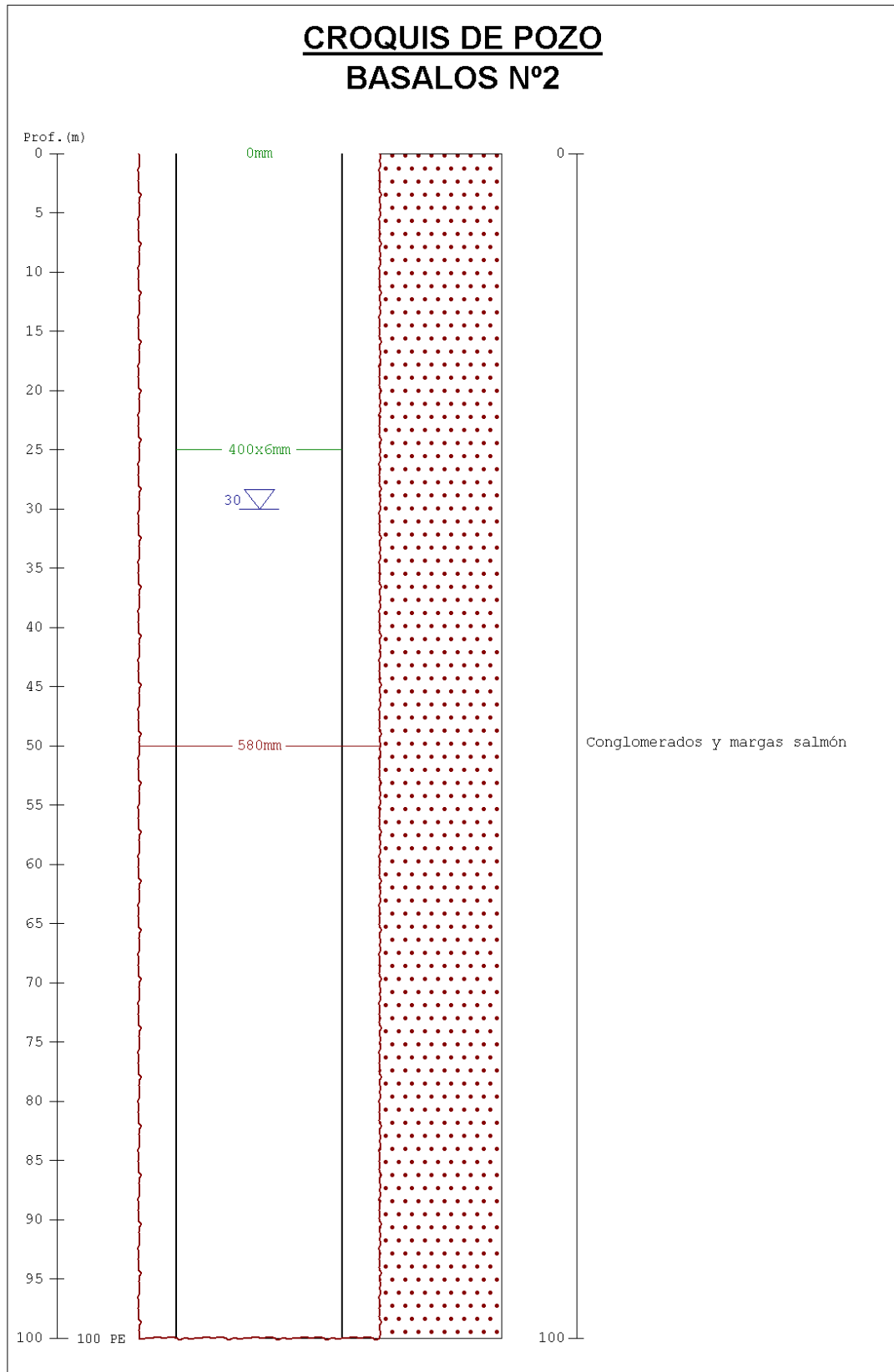


Realizado

José Manuel Gómez Fontalva

Clave

Fecha



MAPA DE SITUACIÓN		NATURALEZA	
		SONDEO	
		Nº de inventario	Otras Referencias
		283320060	
		Hoja topográfica 1:50.000	
		846 (IBI)	
		COORDENADAS U.T.M. Huso 30	
		X	700300
Cota (m.s.n.m)		Referencia	
740			
Provincia	ALICANTE	Municipio	ONIL
Toponimia	CAMPO DE TIRO		
Paraje	FONTANAR		
Acceso	Fácil		
Cuenca Hidrográfica	08 JÚCAR	Subcuenca	
Unidad hidrogeológica	08.40 MARIOLA –087 ONIL		
Uso del Agua			
DOMÉSTICO Y AGRÍCOLA			
Cantidad captada	Ver tabla adjunta		
Propietario	PASTOR RICO, VALERIANO. PLAZA DEL CARMEN,7-ONIL		
Tipo de Perforación			
Profundidad	90 m	Año	
Contratista			
Equipo de Extracción	BOMBA ELÉCTRICA SUMERGIDA A 85 m		
Año		Potencia	5 CV
Marca y Modelo		Capacidad	
Observaciones			
DIÁMETRO TUBERÍA DE IMPULSIÓN 80 mm EXISTEN DATOS DE UN ANÁLISIS FÍSICO-QUÍMICO EN 1991 Caudal 07/07/1977: 3 l/s MEDIDAS DE NIVEL ESTÁTICO: 15/10/1990: 38 m COLUMNA LITOLÓGICA: 0-75: ARCILLAS 75-90: CALIZAS			

FOTOGRAFÍA REPRESENTATIVA



Realizado	José Manuel Gómez Fontalva	Clave		Fecha	
-----------	----------------------------	-------	--	-------	--

Caudal de explotación (m ³)*													
AÑO	ENE	FEB	MAR	ABR	MAY	JUN	JUL	AGO	SEP	OCT	NOV	DIC	TOTAL
2001	3417	3417	3417	3417	3417	3417	3417	3417	3417	3417	3417	3417	41000*
2002	3417	3417	3417	3417	3417	3417	3417	3417	3417	3417	3417	3417	41000*
2003	3417	3417	3417	3417	3417	3417	3417	3417	3417	3417	3417	3417	41000*
2004	3417	3417	3417	3417	3417	3417	3417	3417	3417	3417	3417	3417	41000*
2005	3417	3417	3417	3417	3417	3417	3417	3417	3417	3417	3417	3417	41000*

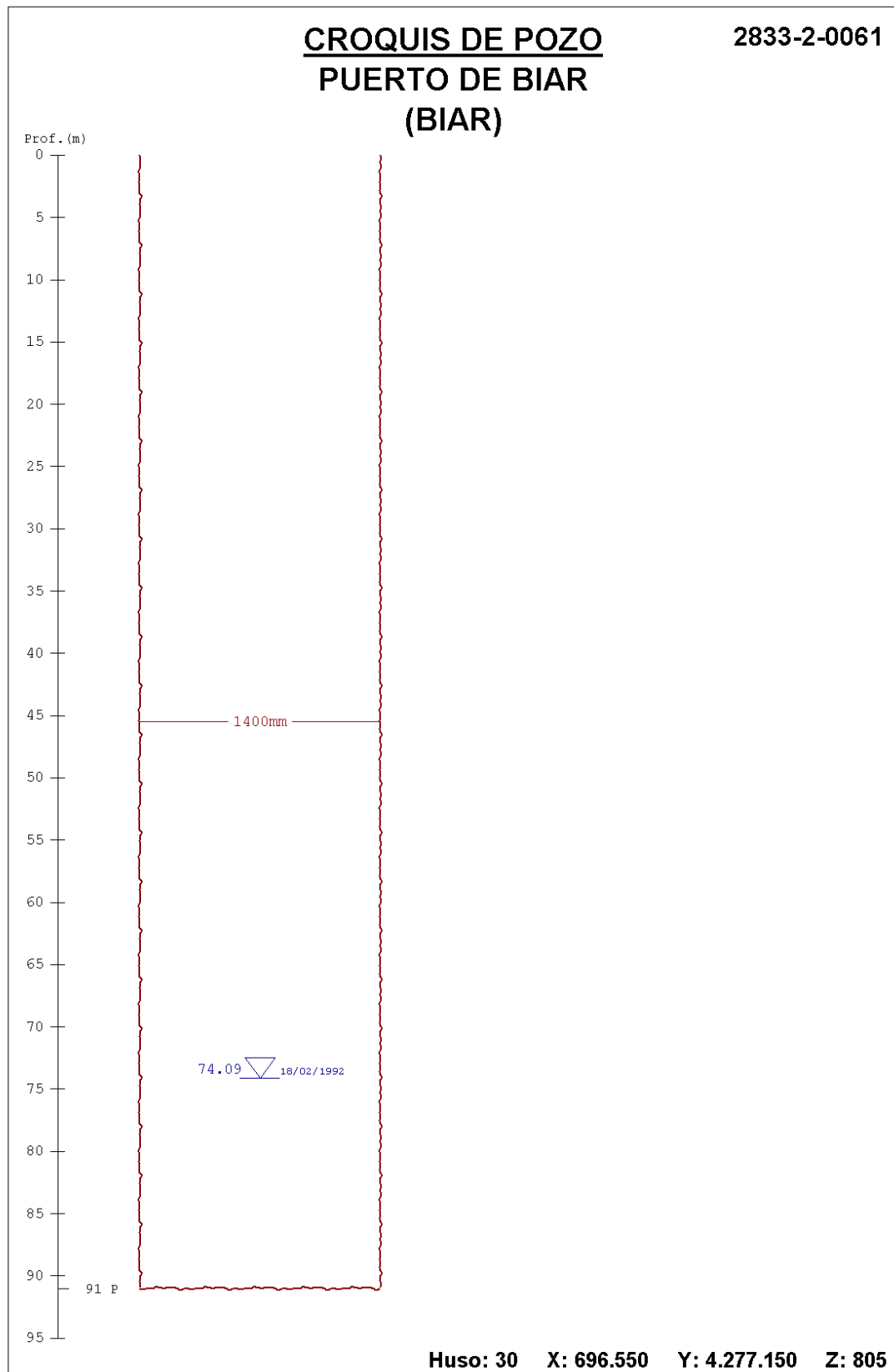
*Datos estimados a partir de la superficie de riego (14 Ha de riego a goteo de olivos y almendros, más abastecimiento de 4 viviendas)

MAPA DE SITUACIÓN		NATURALEZA	
		SONDEO	
		Nº de inventario	Otras Referencias
		283320061	
		Hoja topográfica 1:50.000	
		846 (CASTALLA)	
		COORDENADAS U.T.M. Huso 30	
		X	696550
Cota (m.s.n.m)		Referencia	
805			
Provincia	ALICANTE	Municipio	BIAR
Toponimia	PUERTO DE BIAR		
Paraje	FRENTE CTRA. REPETIDOR		
Acceso	Fácil		
Cuenca Hidrográfica	08 JÚCAR	Subcuenca	
Unidad hidrogeológica	08.40 SIERRA MARIOLA - 097 PINAR DE CAMUS		
Uso del Agua			
Cantidad captada			
Propietario	DESCONOCIDO		
Tipo de Perforación	EXCAVACIÓN CON MECANIZACIÓN LIGERA A 1400 mm		
Profundidad	91 m	Año	
Contratista			
Equipo de Extracción	NO HAY BOMBA		
Año		Potencia	Capacidad
Marca y Modelo			
Observaciones			
MUY ANTIGUO. TAPADO CON LOSAS DE HORMIGON. POR LAS JUNTAS SE PUEDE MEDIR EL NIVEL			
Medidas de nivel estático: 18/02/1992: 74,09 m			

FOTOGRAFÍA REPRESENTATIVA



Realizado	José Manuel Gómez Fontalva	Clave		Fecha	
------------------	----------------------------	--------------	--	--------------	--

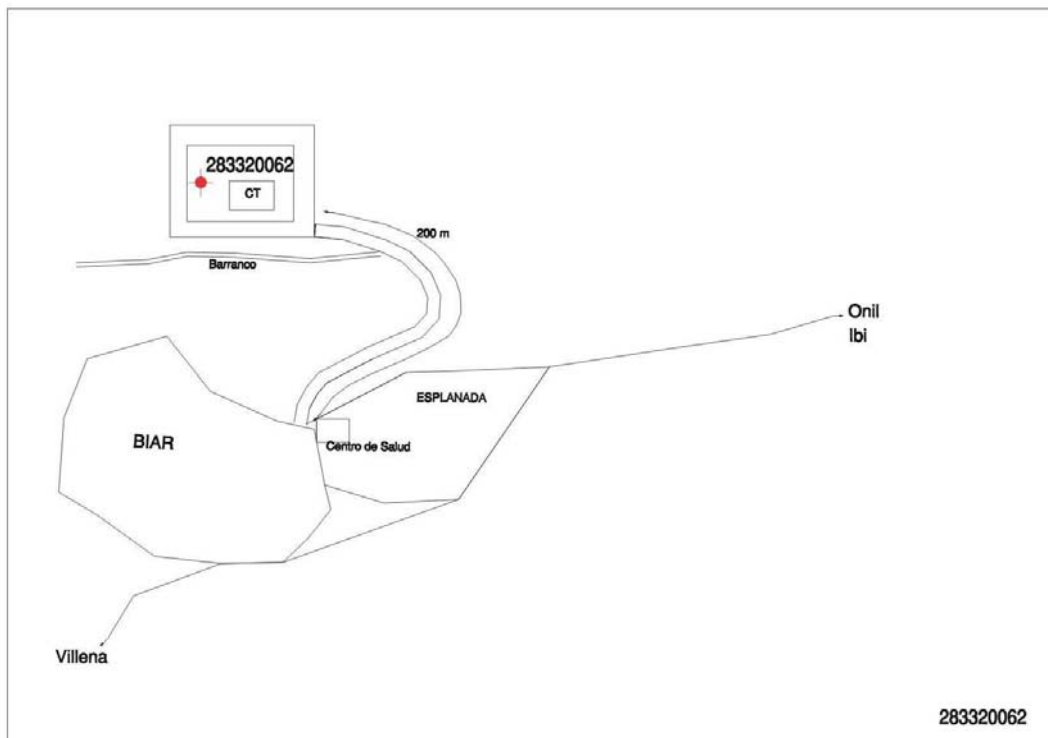


MAPA DE SITUACIÓN		NATURALEZA	
		SONDEO	
		Nº de inventario	Otras Referencias
		283320062	
		Hoja topográfica 1:50.000	
		846 (CASTALLA)	
		COORDENADAS U.T.M. Huso 30	
		X	695085
Cota (m.s.n.m)		Referencia	
675			
Provincia	ALICANTE	Municipio	BIAR
Toponimia	POZO ANGELES		
Paraje	RAMBLA DEL PINAR FRENTE AL PARQUE DEL PLÁTANO		
Acceso	FÁCIL		
Cuenca Hidrográfica	08 JÚCAR	Subcuenca	
Unidad hidrogeológica	08.40 SIERRA MARIOLA - 030 CABRANTA		
Uso del Agua			
ABASTECIMIENTO A BIAR (GESTIONADO POR AQUAGEST)			
Cantidad captada	Año inicio explotación:2001 Caudal medio 2001 42,16 l/s Caudal medio 2002 43,10 l/s Caudal medio 2003 39,17 l/s Caudal medio 2004 39,16 l/s Caudal de explotación 2001: 161.184 m ³ Caudal de explotación 2002: 188.508 m ³ Caudal de explotación 2003: 244.950 m ³ Caudal de explotación 2004: 259.190 m ³		
Propietario	AYUNTAMIENTO DE BIAR (GESTIONADO POR AQUAGEST)		
Tipo de Perforación			
Profundidad	460	Año	
Contratista			
Equipo de Extracción	BOMBA ELÉCTRICA SUMERGIDA A 271 M		
Año		Potencia	Capacidad
Marca y Modelo			
Observaciones			
HAY ENSAYO DE BOMBEO REALIZADO POR DIPUTACIÓN DE ALICANTE CARACTERÍSTICAS DE LA PERFORACIÓN Y COLUMNA LITOLÓGICA: VER CROQUIS ADJUNTO EVOLUCIÓN NIVELES PIEZOMÉTRICOS: VER TABLA ADJUNTA			

FOTOGRAFÍA REPRESENTATIVA



CROQUIS

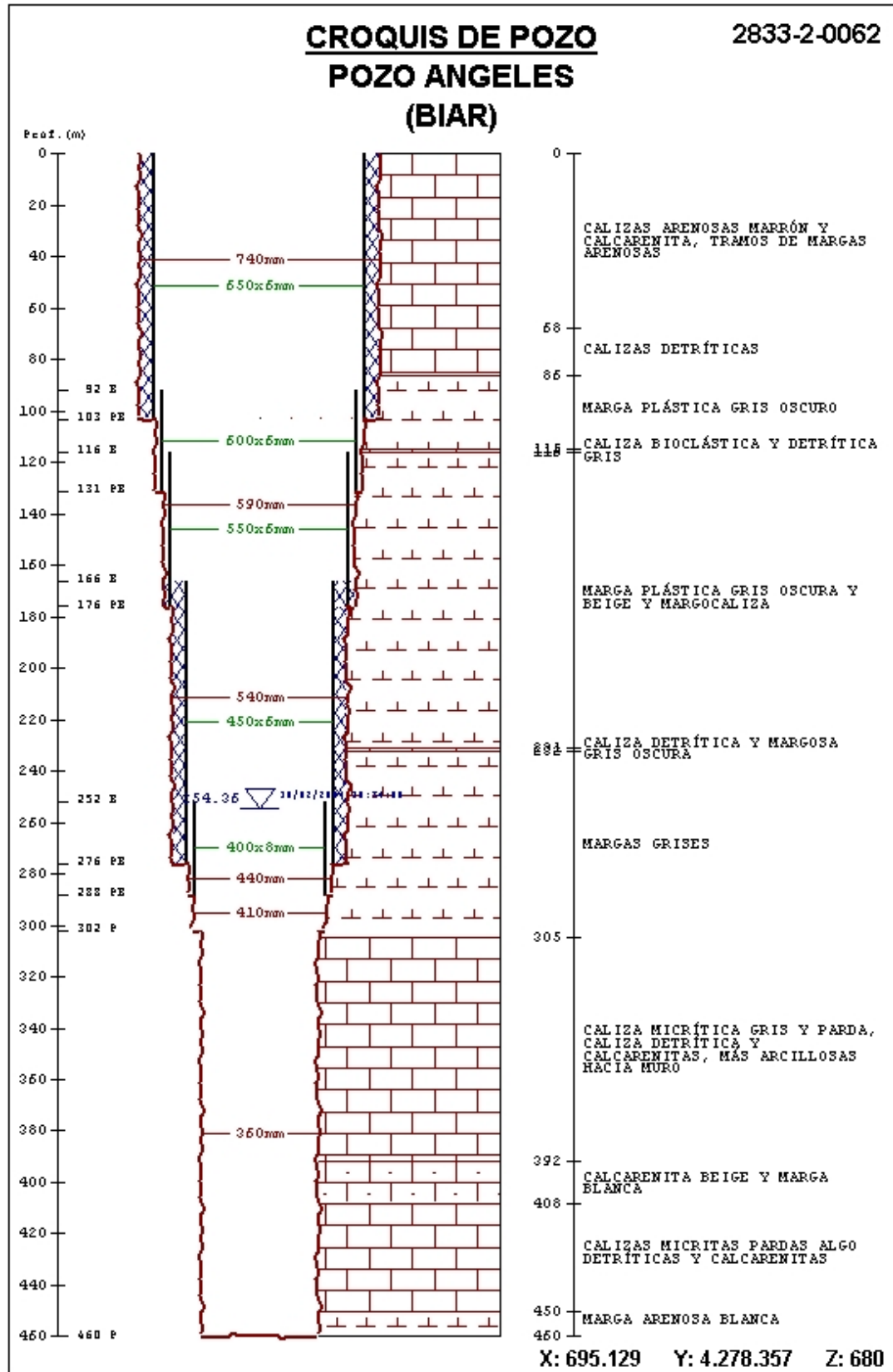


Realizado

José Manuel Gómez Fontalva

Clave

Fecha



FECHA	NIVEL ESTÁTICO
01/2001	243,30
02/2001	244,00
03/2001	244,40
04/2001	244,00
05/2001	245,50
06/2001	245,90
07/2001	246,60
08/2001	247,30
09/2001	247,70
10/2001	248,10
11/2001	248,80
12/2001	248,80
01/2002	248,80
02/2002	246,60
03/2002	247,00
04/2002	248,00
05/2002	248,80
06/2002	248,90
07/2002	249,00
08/2002	249,90
09/2002	248,80
10/2002	249,20
11/2002	249,60
12/2002	249,90
01/2003	250,60
02/2003	252,50
03/2003	253,60
04/2003	253,60
05/2003	256,20
06/2003	254,10
07/2003	254,20
08/2003	254,80
09/2003	255,20
10/2003	256,10

FECHA	NIVEL ESTÁTICO
11/2003	256,10
12/2003	253,90
01/2004	255,80
02/2004	256,50
03/2004	256,50
04/2004	256,50
05/2004	256,50
06/2004	256,50
07/2004	256,80
08/2004	256,40
09/2004	255,70
10/2004	255,20
11/2004	255,90
12/2004	257,10

FECHA	NIVEL DINÁMICO
01/2001	245,20
02/2001	245,30
03/2001	245,50
04/2001	245,30
05/2001	246,20
06/2001	246,60
07/2001	247,20
08/2001	248,20
09/2001	248,40
10/2001	249,00
11/2001	249,20
12/2001	249,50
01/2002	249,30
02/2002	247,00
03/2002	247,50
04/2002	248,50
05/2002	249,20

FECHA	NIVEL DINÁMICO
06/2002	249,20
07/2002	249,60
08/2002	250,40
09/2002	249,20
10/2002	249,90
11/2002	250,10
12/2002	250,30
01/2003	251,00
02/2003	253,50
03/2003	254,60
04/2003	254,10
05/2003	257,10
06/2003	254,90
07/2003	255,20
08/2003	255,60
09/2003	255,90
10/2003	257,10
11/2003	256,50
12/2003	255,40
01/2004	256,10
02/2004	256,90
03/2004	256,90
04/2004	256,90
5/2004	256,90
06/2004	256,90
07/2004	257,10
08/2004	257,10
09/2004	256,00
10/2004	255,90
11/2004	256,50
12/2004	257,70

MAPA DE SITUACIÓN		NATURALEZA		
		MANANTIAL CON GALERÍA		
		Nº de inventario	Otras Referencias	
		283320076		
		Hoja topográfica 1:50.000		
		846 (CASTALLA)		
		COORDENADAS U.T.M. Huso 30		
		X	694019	Y
Cota (m.s.n.m)		Referencia		
629				
Provincia	ALICANTE		Municipio	BIAR
Toponimia	BARRANCO FANCAES			
Paraje	FANCAES			
Acceso	FÁCIL. JUNTO AL CEMENTERIO DE BIHAR			
Cuenca Hidrográfica	08 JÚCAR	Subcuenca		
Unidad hidrogeológica	08.40 SIERRA MARIOLA - 056 FONTANELLA			
Uso del Agua				
RIEGO				
Cantidad captada	EN LA CONCESIÓN DE LA CHJ CONSTA CON UN CAUDAL DE 2,5 l/s, PERO SU CAUDAL REAL NO SUPERA 1 l/s.			
Propietario				
Tipo de Perforación				
Profundidad		Año		
Contratista				
Equipo de Extracción				
Año		Potencia	Capacidad	
Marca y Modelo				
Observaciones				
NUEVO INVENTARIO. SEGÚN LOS TITULARES, EL MINADO SE INTRODUCE MÁS DE 1500 m HACIA LA SIERRA DE LA FONTANELLA, POR LO QUE SE ENTIENDE QUE CAPTA LOS RECURSOS DE ESTE ACUÍFERO, AUNQUE POR SU LOCALIZACIÓN GEOGRÁFICA SE ENCUENTRA SOBRE EL ACUÍFERO DE SOLANA. SU CAUDAL ESTÁ CANALIZADO HASTA LA DEPURADORA MUNICIPAL DE BIAR, DESDE DONDE SE BOMBEA A LA Balsa de los Regantes.				

FOTOGRAFÍA REPRESENTATIVA



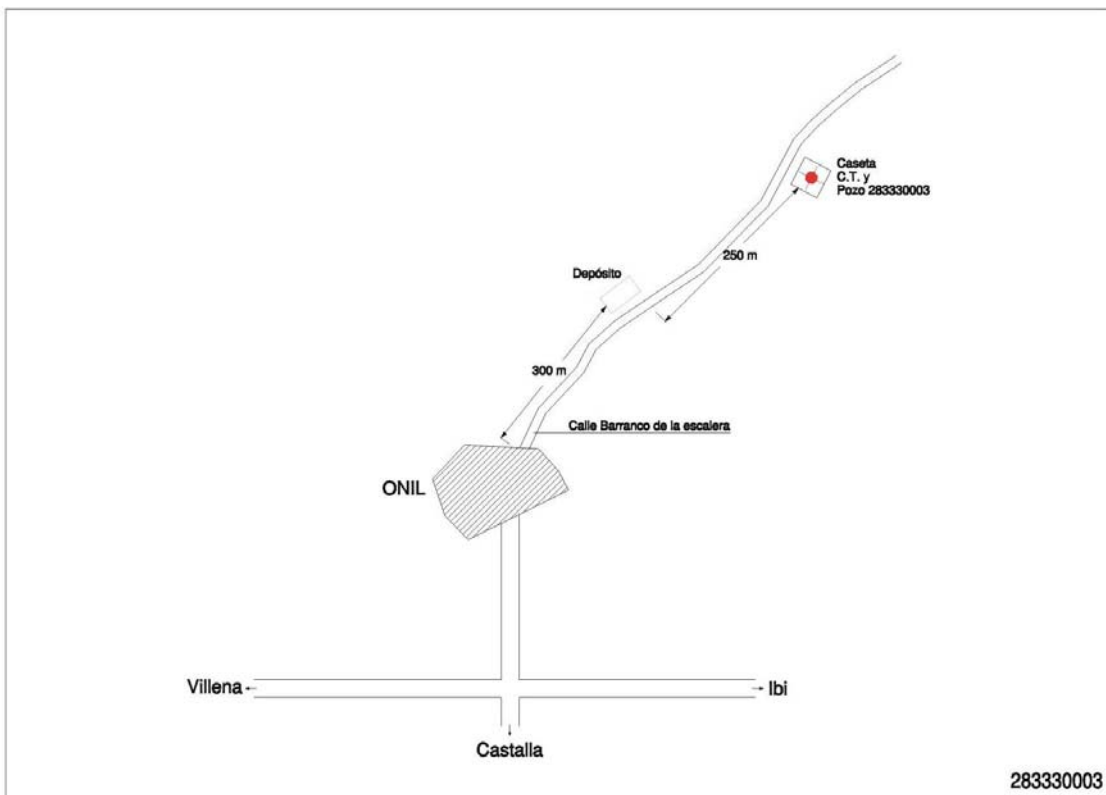
Realizado	José Manuel Gómez Fontalva	Clave		Fecha	
-----------	----------------------------	-------	--	-------	--

MAPA DE SITUACIÓN		NATURALEZA			
		SONDEO			
		Nº de inventario	Otras Referencias		
		283330003			
		Hoja topográfica 1:50.000			
		846 (CASTALLA)			
		COORDENADAS U.T.M. Huso 30			
		X	702879	Y	4279103
		Cota (m.s.n.m)		Referencia	
784					
Provincia	ALICANTE	Municipio	ONIL		
Toponimia	BARRANCO DE LA ESCALERA				
Paraje	PEÑA DEL ÁGUILA				
Acceso	FÁCIL				
Cuenca Hidrográfica	08 JÚCAR	Subcuenca			
Unidad hidrogeológica	08.40 SIERRA MARIOLA - 087 ONIL				
Uso del Agua					
ABASTECIMIENTO A ONIL					
Cantidad captada	Caudal de explotación 2000: 480.374 m ³ Caudal de explotación 2001: 552.175 m ³ Caudal de explotación 2002: 338.527 m ³ Caudal de explotación 2003: 202.513 m ³ Caudal de explotación 2004: 116.375 m ³				
Propietario	AYUNTAMIENTO DE ONIL				
Tipo de Perforación					
Profundidad	221	Año			
Contratista					
Equipo de Extracción					
BOMBA ELECTRICA SUMERGIDA A 130 M					
Año		Potencia	74 Kva		
		Capacidad			
Marca y Modelo	INDAR				
Observaciones					
DESDE QUE SE HA INSTALADO EL POZO LAS NIEVES (283330065), ÉSTE SE UTILIZA CADA VEZ MENOS, AUNQUE TODAVÍA SIGUE EN USO CARACTERÍSTICAS DE LA PERFORACIÓN Y COLUMNA LITOLÓGICA: VER CROQUIS ADJUNTO EVOLUCIÓN NIVELES PIEZOMÉTRICOS: VER TABLA ADJUNTA					

FOTOGRAFÍA REPRESENTATIVA



CROQUIS

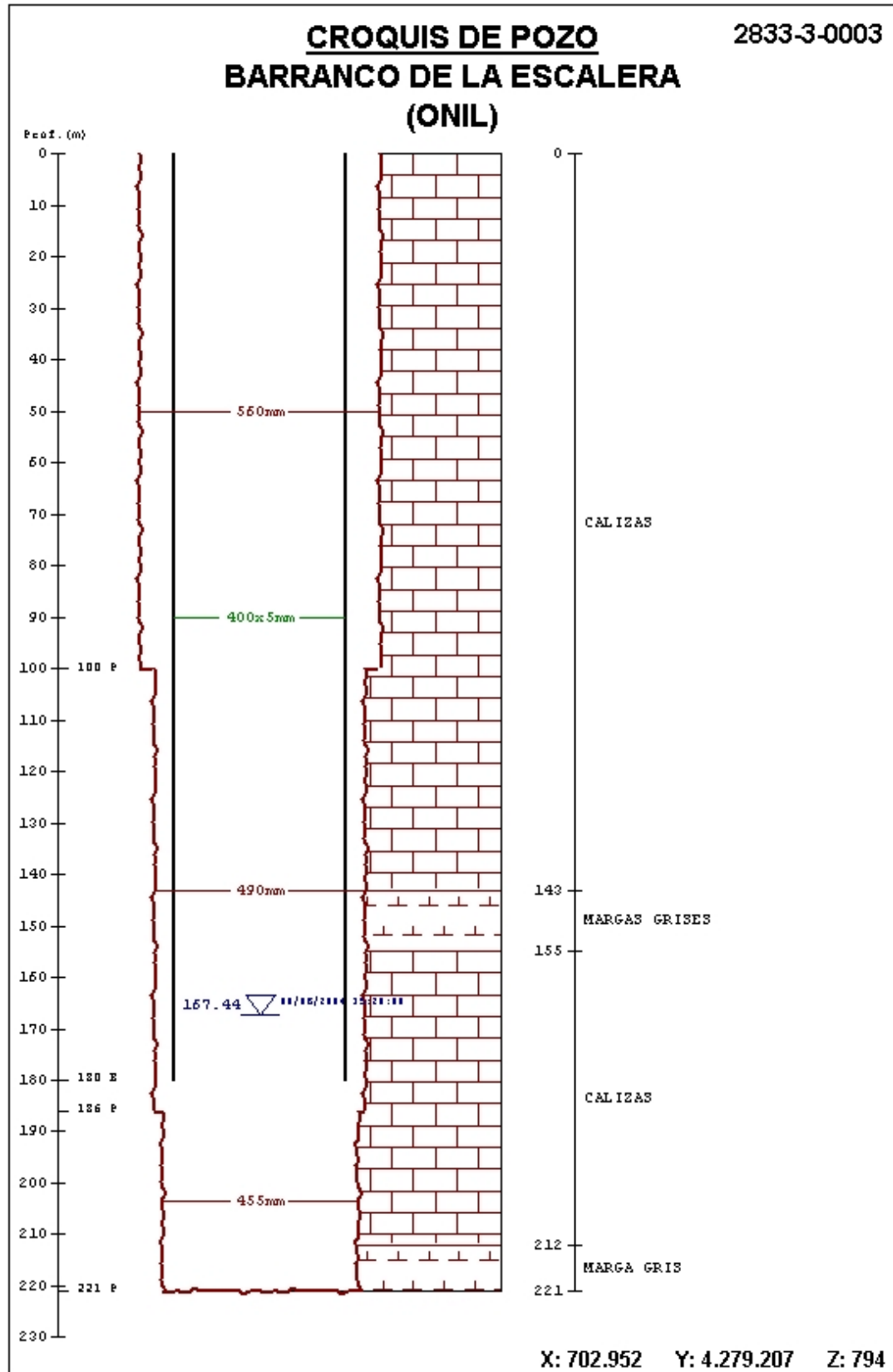


Realizado

José Manuel Gómez Fontalva

Clave

Fecha



**EVOLUCIÓN NIVELES POZO BARRANCO
 DE LA ESCALERA**

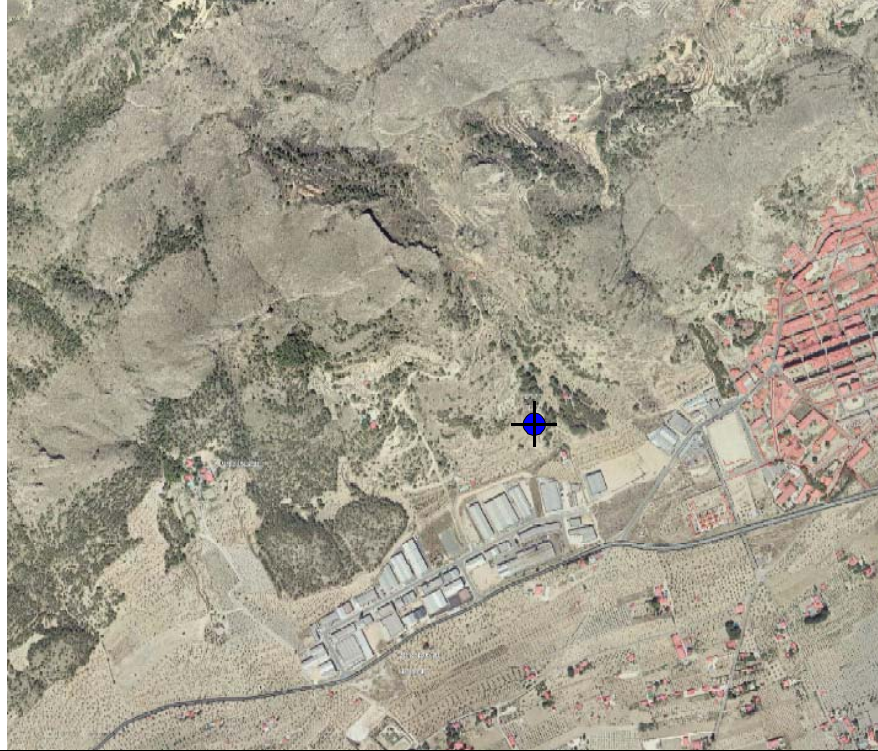
BARRANCO DE LA ESCALERA			
Fechas	Nivel Estático	Nivel Dinámico	Q m³/h
ene-00	169,7		
feb-00	169,8		
mar-00	169,7		
abr-00	160,82	164,25	
may-00	161,65	164,24	
jun-00	163,78	166,8	
jul-00	164,82	167,77	
ago-00	165,65	168,66	
sep-00	171	173,75	
oct-00	170,28	173,5	
nov-00	170,74	174,1	
dic-00	171,9	174,7	
ene-01	172,18	175,25	
feb-01	172,95	175,82	
mar-01	174	177,25	
abr-01	177,3	178,4	
may-01	176,38	179,53	
jun-01	178,57	181,8	
jul-01	180,58	184,96	
ago-01	183,1	187,8	
sep-01	184,21	192,3	
oct-01	189,6	193,3	
nov-01	189,5	193	
dic-01	189,9	195,95	
ene-02	190,25	195,3	
feb-02	191,3	196,9	
mar-02	192,25	199,35	
abr-02	192	194,4	
may-02	189,8	191,3	
jun-02	188,8	191,4	
jul-02	176,3	190,15	
ago-02		189,3	
sep-02	187,65	188,75	
oct-02	187,35	188,3	
nov-02	186,1	187,75	
dic-02	177,8	186,4	
ene-03	184,5	186	
feb-03	183,9	186	
mar-03	181,7	183,5	
abr-03	180,5	182,3	
may-03	179,5	181,3	
jun-03	179	180,8	
jul-03	178,3	180	
ago-03	178,15	179,9	
sep-03	177,9	179,6	

**EVOLUCIÓN NIVELES POZO BARRANCO
DE LA ESCALERA**

BARRANCO DE LA ESCALERA			
Fechas	Nivel Estático	Nivel Dinámico	Q m³/h
oct-03	176,7	178,4	
nov-03	175	177,5	114
dic-03	173,8	176,4	114
ene-04	173,2	175,8	114
feb-04	172	175	109
mar-04	171	173,5	105
abr-04	168,9	171,9	114
may-04	167	169	132
jun-04	165,2	166,9	114
jul-04	162,9	165,2	114
ago-04	160,8	162,9	114
sep-04	159	161,3	100
oct-04	157	159,8	119
nov-04	158,2	160,9	118
dic-04	153,8	167	118

MAPA DE SITUACIÓN		NATURALEZA			
		SONDEO			
		Nº de inventario		Otras Referencias	
		283330004			
		Hoja topográfica 1:50.000			
		846 (CASTALLA)			
		COORDENADAS U.T.M. Huso 30			
		X	701468	Y	4278022
		Cota (m.s.n.m)		Referencia	
720					
Provincia	ALICANTE			Municipio	ONIL
Toponimia					
Paraje					
Acceso					
Cuenca Hidrográfica	08 JÚCAR	Subcuenca			
Unidad hidrogeológica	08.40 SIERRA MARIOLA - 060 ONIL				
Uso del Agua					
AGRÍCOLA					
Cantidad captada					
Propietario	DESCONOCIDO				
Tipo de Perforación	EXCAVACIÓN CON MECANIZACIÓN LIGERA A 1400 mm				
Profundidad	100 m	Año			
Contratista					
Equipo de Extracción	EJE VERTICAL (ENERGÍA INTERNA)				
Año		Potencia	25 CV	Capacidad	
Marca y Modelo					
Observaciones					
EN FUNCIÓN DE LA DEFINICIÓN DE ACUÍFEROS REALIZADA, NO PERTENECE AL ACUÍFERO ONIL, AUNQUE ANTERIORMENTE SÍ LO ESTABA.					
MEDIDAS DE NIVEL ESTÁTICO: 27/03/1974: 27,4 M					

FOTOGRAFÍA REPRESENTATIVA



Realizado

José Manuel Gómez Fontalva

Clave

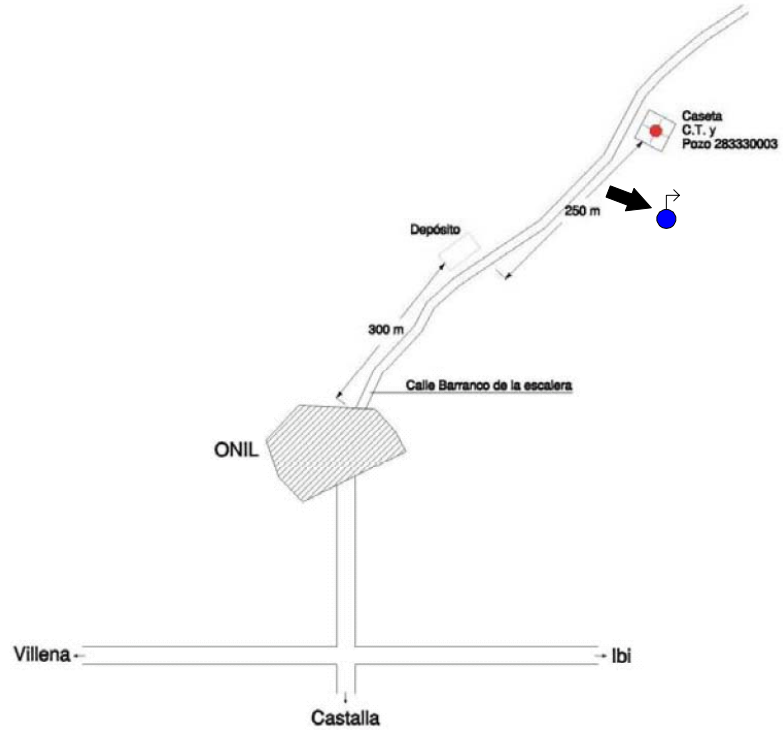
Fecha

MAPA DE SITUACIÓN		NATURALEZA			
		GALERÍA			
		Nº de inventario	Otras Referencias		
		283330006			
		Hoja topográfica 1:50.000			
		846 (CASTALLA)			
		COORDENADAS U.T.M. Huso 30			
		X	703000	Y	4278940
		Cota (m.s.n.m)		Referencia	
750					
Provincia	ALICANTE	Municipio	ONIL		
Toponimia	PEÑA DEL AGUILA				
Paraje	PEÑA DEL AGUILA				
Acceso	Fácil.				
Cuenca Hidrográfica	08 JÚCAR	Subcuenca			
Unidad hidrogeológica	08.40 SIERRA MARIOLA - 060 ONIL				
Uso del Agua					
URBANO Y AGRÍCOLA					
Cantidad captada	CAUDAL 13-07-76: 4 l/s. CAUDAL 15-04-80: NULO.				
Propietario	AYUNTAMIENTO DE ONIL. TELEFONO CONTACTO: 965564511 ONIL				
Tipo de Perforación					
Profundidad		Año			
Contratista					
Equipo de Extracción	NO HAY BOMBA				
Año		Potencia	Capacidad		
Marca y Modelo					
Observaciones					

FOTOGRAFÍA REPRESENTATIVA



CROQUIS



Realizado

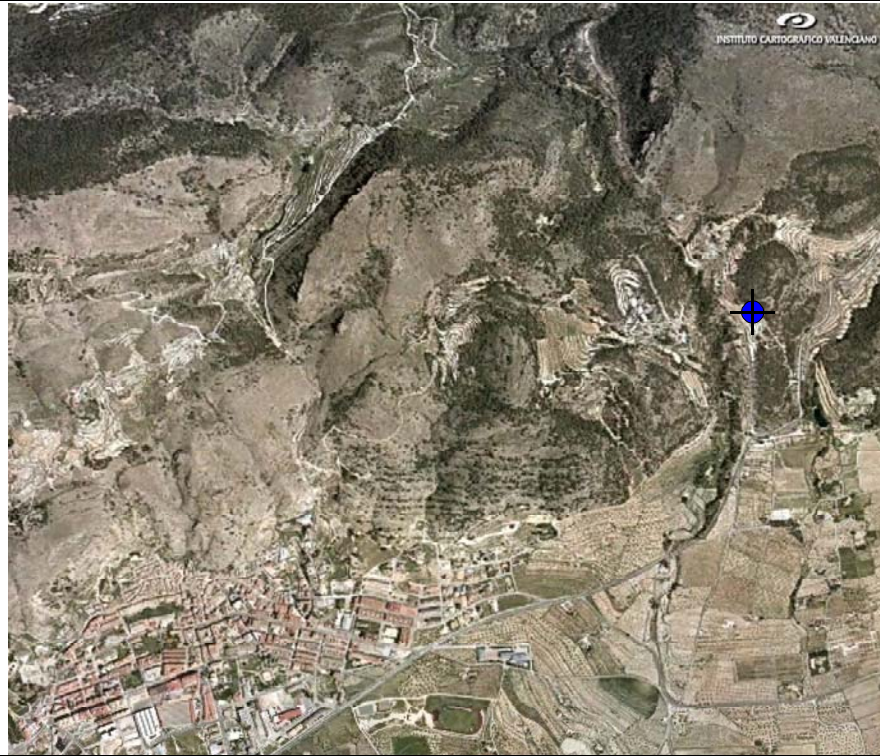
José Manuel Gómez Fontalva

Clave

Fecha

MAPA DE SITUACIÓN		NATURALEZA			
		SONDEO			
		Nº de inventario	Otras Referencias		
		283330053			
		Hoja topográfica 1:50.000			
		846 (CASTALLA)			
		COORDENADAS U.T.M. Huso 30			
		X	704367	Y	4279520
		Cota (m.s.n.m)		Referencia	
660					
Provincia	ALICANTE	Municipio	ONIL		
Toponimia	EL PA DE SUCRE				
Paraje	EL SUCRE				
Acceso					
Cuenca Hidrográfica	08 JÚCAR	Subcuenca			
Unidad hidrogeológica	08.40 SIERRA MARIOLA - 097 PINAR DE CAMUS				
Uso del Agua					
DOMÉSTICO					
Cantidad captada					
Propietario	BODI BERENGUER, RAMON. C/ PEDRO JUAN DE MOLINA,6-ONIL .965564705				
Tipo de Perforación	PERCUSIÓN A 600 mm				
Profundidad	80 m	Año	1984		
Contratista	SONDEOS SANCHEZ				
Equipo de Extracción	BOMBA ELECTRICA SUMERGIDA A 75 m				
Año		Potencia	3 CV		
Marca y Modelo		Capacidad			
Observaciones					
Medidas de nivel estático: 14/03/1980: 7,45 m 23/10/1990: 17 m					

FOTOGRAFÍA REPRESENTATIVA

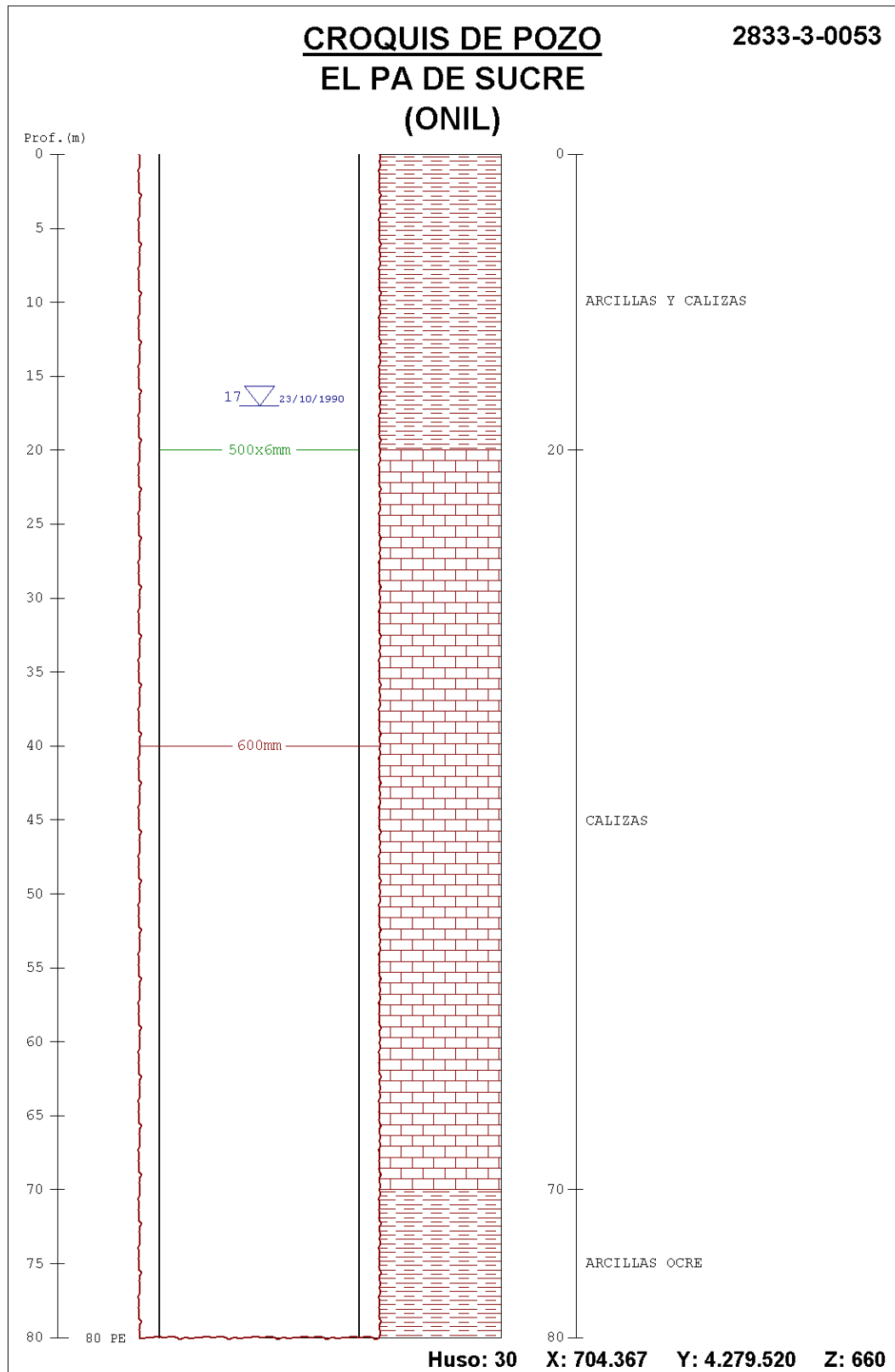


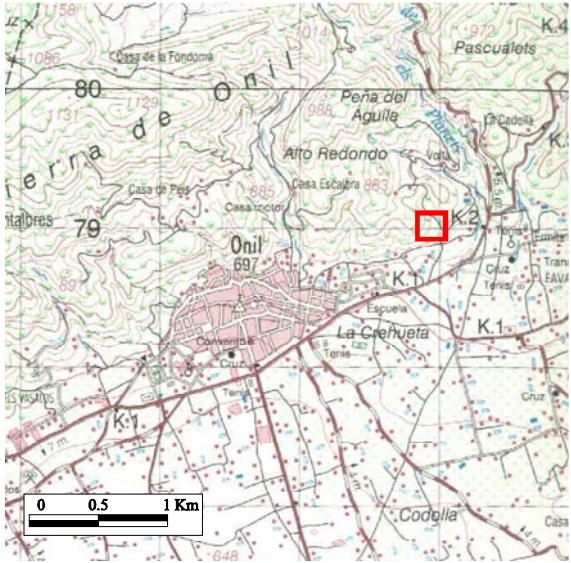
Realizado

José Manuel Gómez Fontalva

Clave

Fecha

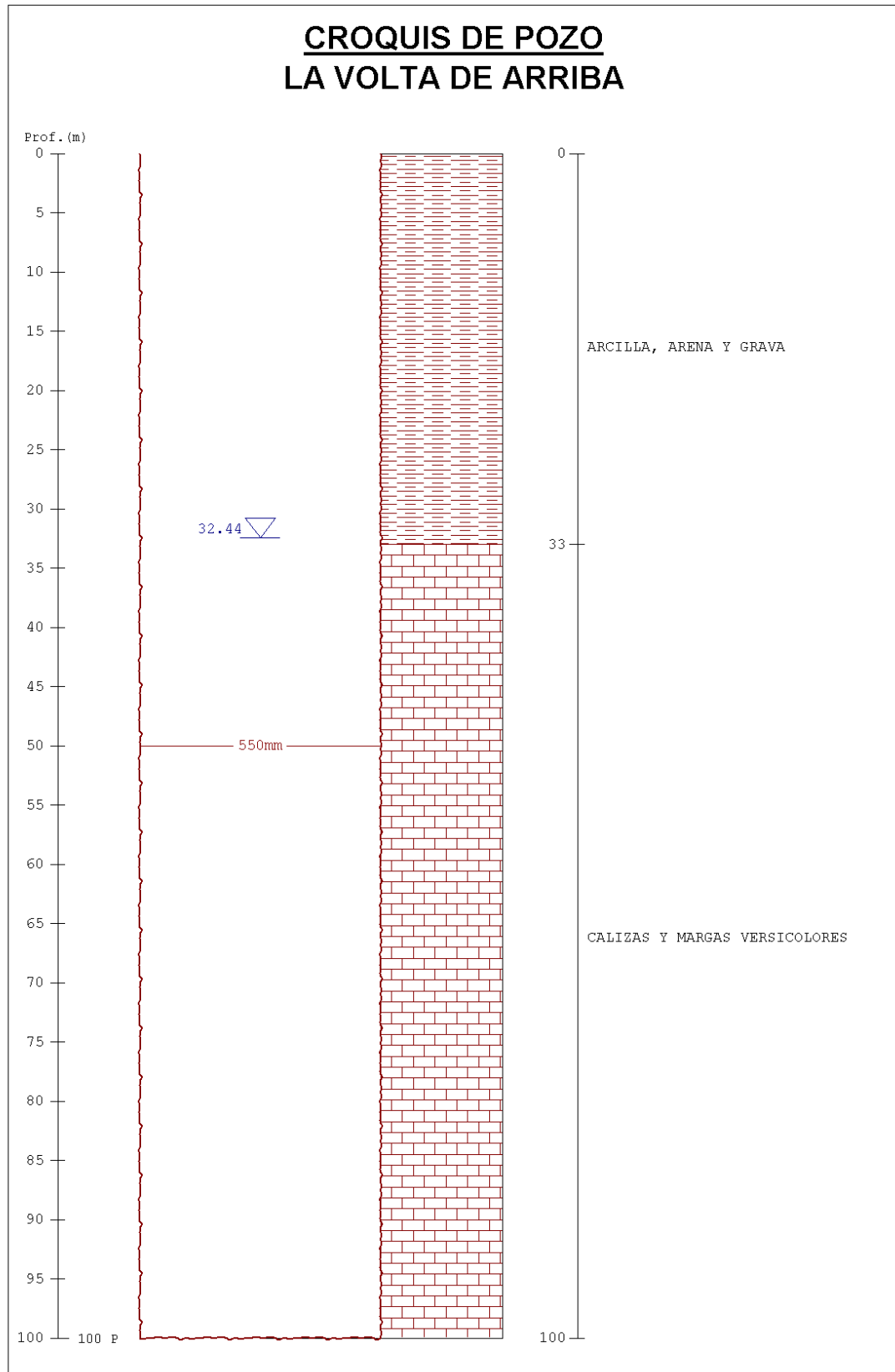


MAPA DE SITUACIÓN		NATURALEZA	
		SONDEO	
		Nº de inventario	Otras Referencias
		283330061	
		Hoja topográfica 1:50.000	
		846 (IBI)	
		COORDENADAS U.T.M. Huso 30	
		X	703976
Cota (m.s.n.m)		Referencia	
740			
Provincia	ALICANTE	Municipio	ONIL
Toponimia	LA VOLTA DE ARRIBA		
Paraje	ALTO REDONDO		
Acceso	Fácil		
Cuenca Hidrográfica	08 JÚCAR	Subcuenca	
Unidad hidrogeológica	08.40 MARIOLA –097 PINAR DE CAMÚS		
Uso del Agua			
DOMÉSTICO			
Cantidad captada	AÑO 1987: 4000 m ³		
Propietario	DESCONOCIDO		
Tipo de Perforación	PERCUSIÓN A 550 mm		
Profundidad	100 m	Año	1982
Contratista			
Equipo de Extracción	BOMBA ELÉCTRICA SUMERGIDA A 70 m		
Año		Potencia	3 CV
Marca y Modelo		Capacidad	
Observaciones			
MEDIDAS DE NIVEL ESTÁTICO: 16/09/1982: 33,35 m 01/10/1987: 35,46 m 24/02/1992: 32,44 m CARACTERÍSTICAS DE LA PERFORACIÓN Y COLUMNA LITOLÓGICA: VER CROQUIS ADJUNTO			

FOTOGRAFÍA REPRESENTATIVA



Realizado	José Manuel Gómez Fontalva	Clave		Fecha	
------------------	----------------------------	--------------	--	--------------	--

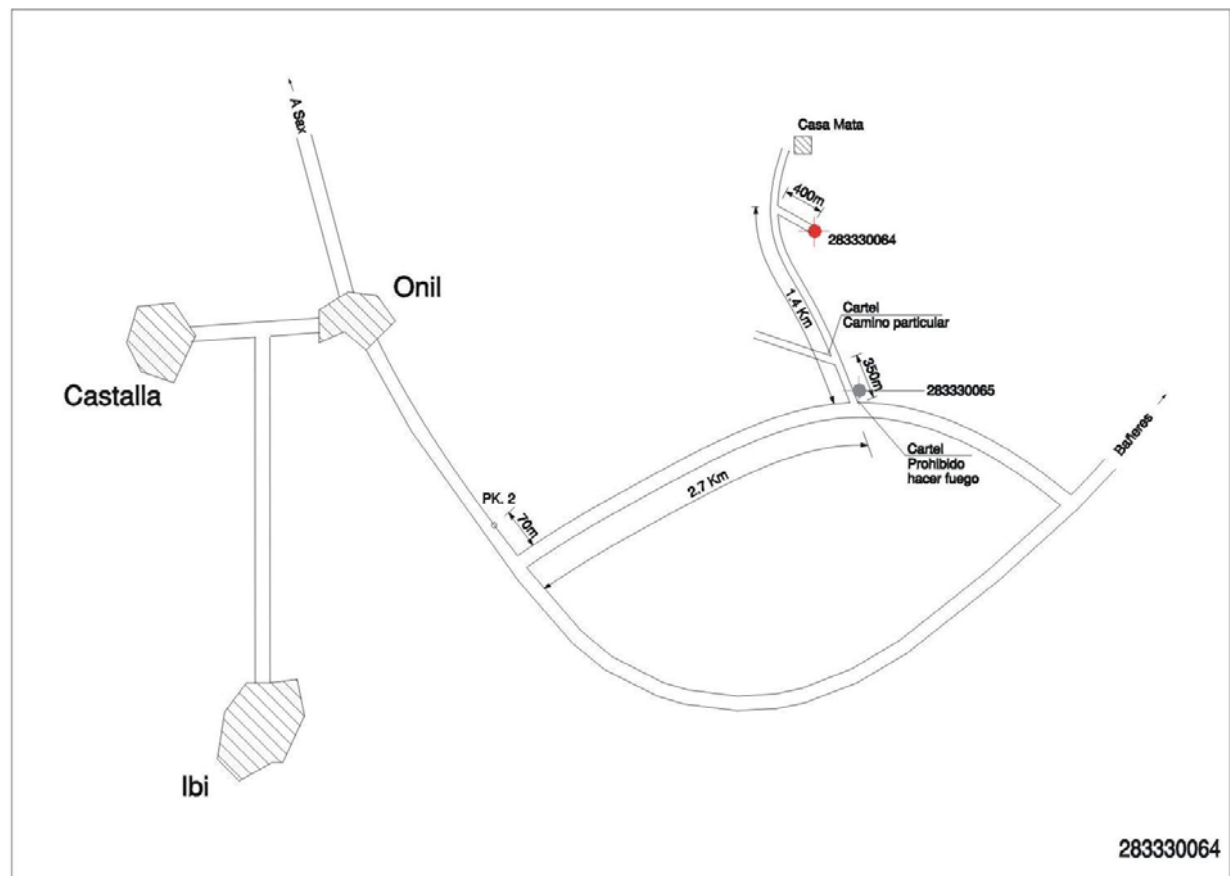


MAPA DE SITUACIÓN		NATURALEZA			
		SONDEO			
		Nº de inventario	Otras Referencias		
		283330064			
		Hoja topográfica 1:50.000			
		846 (CASTALLA)			
		COORDENADAS U.T.M. Huso 30			
		X	702549	Y	4281067
		Cota (m.s.n.m)		Referencia	
970					
Provincia	ALICANTE	Municipio	ONIL		
Toponimia	POZO MARIOLA				
Paraje	PEÑAS ROJAS				
Acceso	DIFÍCIL. FINCA PRIVADA				
Cuenca Hidrográfica	08 JÚCAR	Subcuenca			
Unidad hidrogeológica	08.40 SIERRA MARIOLA - 097 PINAR DE CAMÚS				
Uso del Agua					
SIN USO					
Cantidad captada					
Propietario					
Tipo de Perforación					
Profundidad	636 M	Año			
Contratista					
Equipo de Extracción					
Año		Potencia	Capacidad		
Marca y Modelo					
OBSERVACIONES					
ESTE POZO NUNCA SE LLEGÓ A PONER EN EXPLOTACIÓN PORQUE DABA UN CAUDAL MUY BAJO (5 L/S). SE SUSTITUYÓ POR EL POZO LAS NIEVES 283330065 DATOS DE PERFORACIÓN Y ACONDICIONAMIENTO: VER CROQUIS ADJUNTO DATOS DE PIEZOMETRÍA: VER TABLA ADJUNTA					

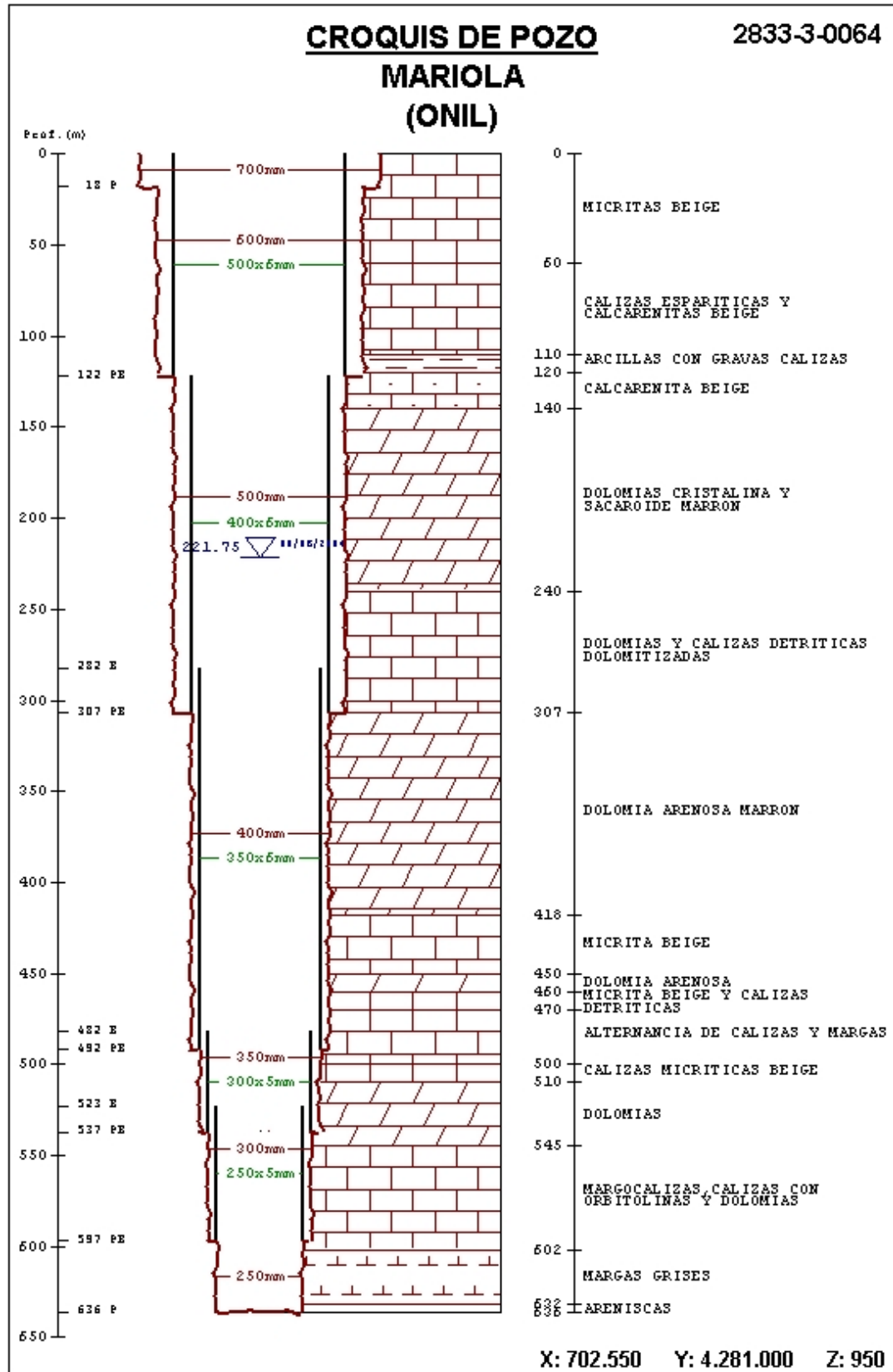
FOTOGRAFÍA REPRESENTATIVA




CROQUIS



Realizado	José Manuel Gómez Fontalva	Clave		Fecha	
-----------	----------------------------	-------	--	-------	--



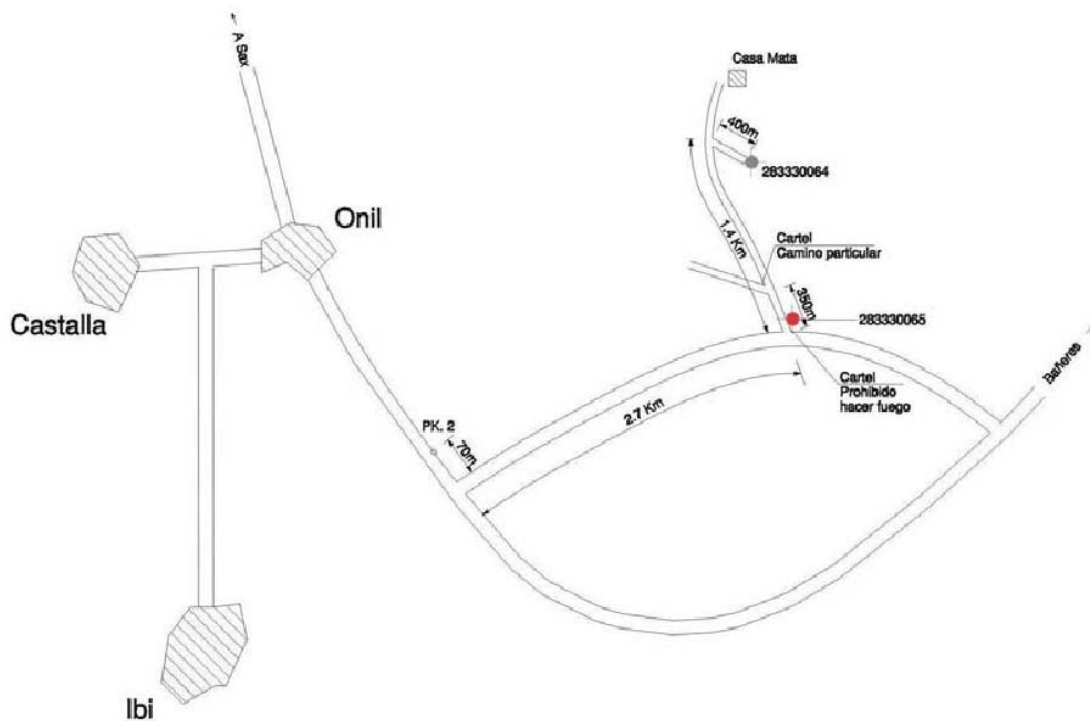
FECHA	NIVEL ESTÁTICO
02/2003	196,00
06/2003	179,00
09/2003	180,00
02/2004	180,00
06/2004	183,00
09/2004	182,00

MAPA DE SITUACIÓN		NATURALEZA			
		SONDEO			
		Nº de inventario		Otras Referencias	
		283330065			
		Hoja topográfica 1:50.000			
		846 (CASTALLA)			
		COORDENADAS U.T.M. Huso 30			
		X	703296	Y	4281175
Cota (m.s.n.m)		Referencia			
930					
Provincia	ALICANTE	Municipio	ONIL		
Toponimia	POZO LAS NIEVES				
Paraje	PEÑAS ROJAS				
Acceso	FÁCIL				
Cuenca Hidrográfica	08 JÚCAR	Subcuenca			
Unidad hidrogeológica	08.40 SIERRA MARIOLA - 097 PINAR DE CAMÚS				
Uso del Agua					
ABASTECIMIENTO A ONIL					
Cantidad captada	Año inicio explotación 2002 (septiembre) Caudal medio 2003: 54,9 l/s Caudal medio 2004: 52,7 l/s Caudal de explotación 2002: 59.173 m ³ (la explotación inicia en septiembre 2002) Caudal de explotación 2003: 329.590 m ³ Caudal de explotación 2004: 430.177 m ³				
Propietario	AYUNTAMIENTO DE ONIL				
Tipo de Perforación					
Profundidad	487	Año			
Contratista					
Equipo de Extracción					
Año		Potencia		Capacidad	
Marca y Modelo					
Observaciones					
CARACTERÍSTICAS DE LA PERFORACIÓN Y COLUMNA LITOLÓGICA: VER CROQUIS ADJUNTO EVOLUCIÓN NIVELES PIEZOMÉTRICOS: VER TABLA ADJUNTA PENDIENTE DE VISITA CON AQUAGEST PARA CONFIRMAR COORDENADAS					

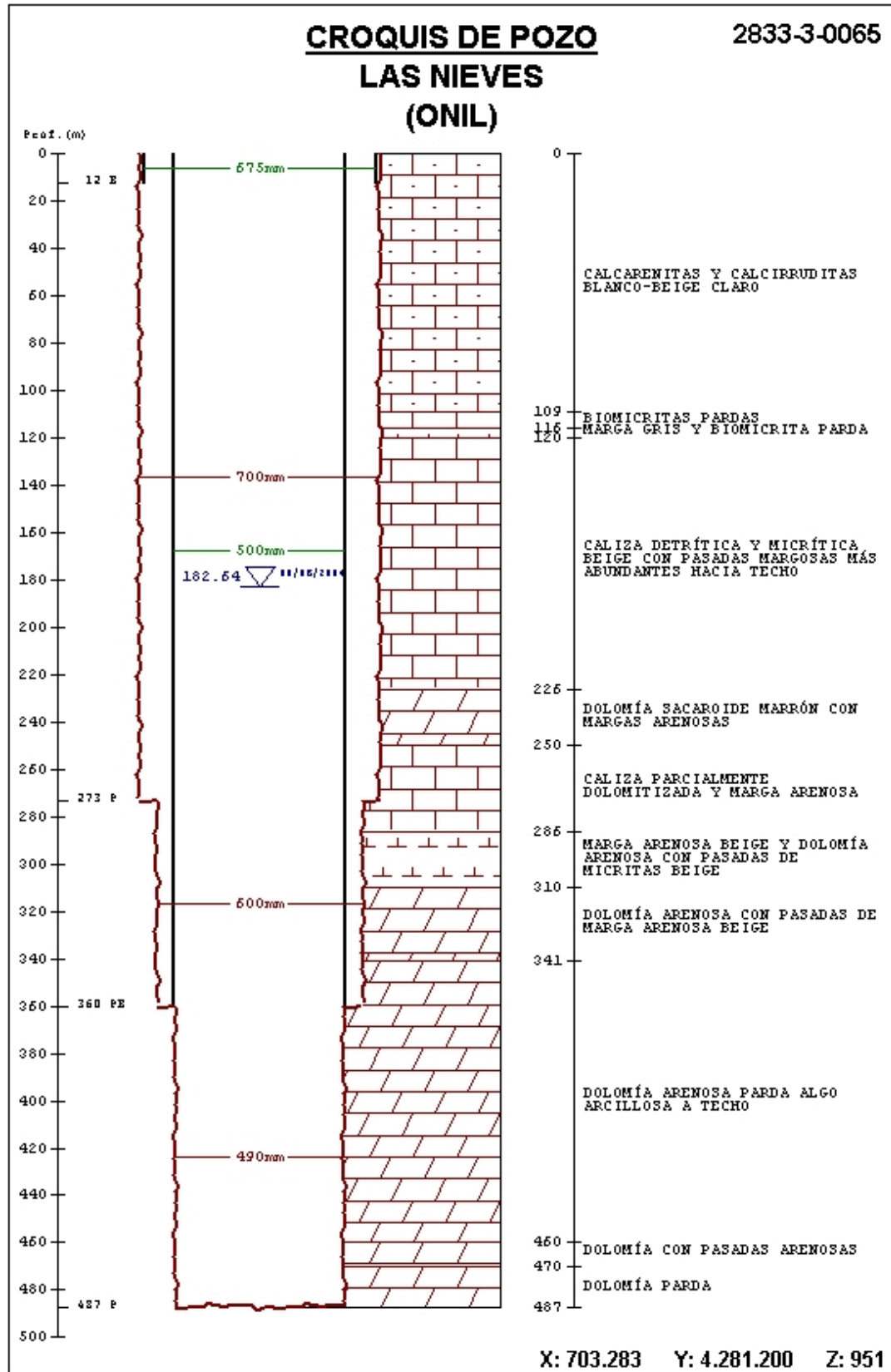
FOTOGRAFÍA REPRESENTATIVA



CROQUIS



Realizado	José Manuel Gómez Fontalva	Clave		Fecha	
-----------	----------------------------	-------	--	-------	--



FECHA	NIVEL ESTÁTICO
01/2003	180,00
02/2003	178,20
03/2003	178,50
04/2003	178,95
05/2003	179,10
06/2003	179,00
07/2003	178,80
08/2003	179,10
09/2003	179,50
10/2003	179,80
11/2003	179,80
12/2003	180,00
01/2004	180,00
02/2004	180,20
03/2004	180,90
04/2004	180,90
05/2004	182,00
06/2004	182,00
07/2004	182,00
08/2004	182,00
09/2004	182,00
10/2004	182,10
11/2004	182,10
12/2004	182,10

FECHA	NIVEL DINÁMICO
01/2003	196,00
02/2003	196,00
03/2003	196,00
04/2003	196,00
05/2003	196,00
06/2003	197,00
07/2003	197,00
08/2003	197,30
09/2003	197,60
10/2003	198,00
11/2003	198,00
12/2003	198,10
01/2004	198,80
02/2004	199,00
03/2004	198,90
04/2004	198,90
05/2004	200,00
06/2004	201,80
07/2004	201,80
08/2004	202,00
09/2004	202,00
10/2004	202,20
11/2004	202,50
12/2004	202,80

MAPA DE SITUACIÓN		NATURALEZA			
		MANANTIAL			
		Nº de inventario	Otras Referencias		
		283340033			
		Hoja topográfica 1:50.000			
		846 (IBI)			
		COORDENADAS U.T.M. Huso 30			
		X	714110	Y	4282671
		Cota (m.s.n.m)		Referencia	
1065					
Provincia	ALICANTE	Municipio	ALCOY		
Toponimia	FUENTE ROJA				
Paraje	SANTUARIO FONT ROJA				
Acceso	FÁCIL				
Cuenca Hidrográfica	08 JÚCAR	Subcuenca			
Unidad hidrogeológica	08.40 SIERRA MARIOLA - 107 SALT SAN CRISTOBAL				
Uso del Agua					
Cantidad captada					
Propietario					
Tipo de Perforación					
Profundidad		Año			
Contratista					
Equipo de Extracción					
Año		Potencia	Capacidad		
Marca y Modelo					
Observaciones					
<p>ANTES SE ASIGNABA AL ACUÍFERO 011 ALTO DE LLACUNAS GALERÍA DE 125 m DE LONGITUD EN DIRECCIÓN S</p>					


FOTOGRAFÍA REPRESENTATIVA



Realizado	José Manuel Gómez Fontalva	Clave		Fecha	
-----------	----------------------------	-------	--	-------	--

MAPA DE SITUACIÓN		NATURALEZA	
		SONDEO	
		Nº de inventario	Otras Referencias
		283340073	
		Hoja topográfica 1:50.000	
		846 (CASTALLA)	
		COORDENADAS U.T.M. Huso 30	
		X	709590
Cota (m.s.n.m)		Referencia	
863			
Provincia	ALICANTE	Municipio	ALCOY
Toponimia	TORRE VIGÍA		
Paraje	FINCA HONTANAR		
Acceso	FÁCIL.		
Cuenca Hidrográfica	08 JÚCAR	Subcuenca	
Unidad hidrogeológica	08.40 SIERRA MARIOLA - 107 SALT SAN CRISTÓBAL		
Uso del Agua			
ABASTECIMIENTO COLEGIO			
Cantidad captada			
Propietario	COLEGIO ANGEL DE LA GUARDA		
Tipo de Perforación			
Profundidad	237	Año	
Contratista			
Equipo de Extracción			
Año		Potencia	Capacidad
Marca y Modelo			
Observaciones NUEVO INVENTARIO SONDEO SIN ENTUBAR. EL NIVEL ESTÁTICO EN MARZO-05 SE SITÚA A 19 m DE PROFUNDIDAD. EL AGUA CAPTADA PRESENTA ELEVADA SALINIDAD. SE DESCONOCE LA COLUMNA LITOLÓGICA, PERO SE SUPONE QUE EL POZO CAPTA LAS CALCARENITAS SERRAVALLIENSES DEL DENOMINADO ACUÍFERO SALT-SAN CRISTÓBAL			

FOTOGRAFÍA REPRESENTATIVA



Realizado

José Manuel Gómez Fontalva

Clave

Fecha

MAPA DE SITUACIÓN		NATURALEZA			
		MANANTIAL			
		Nº de inventario	Otras Referencias		
		293210001			
		Hoja topográfica 1:50.000			
		821 (ALCOY)			
		COORDENADAS U.T.M. Huso 30			
		X	715703	Y	4296338
		Cota (m.s.n.m)		Referencia	
431					
Provincia	ALICANTE	Municipio	COCENTAINA		
Toponimia	FUENTE DE POLIXISTO				
Paraje	ALCUDIA				
Acceso	FACIL				
Cuenca Hidrográfica	08 JÚCAR	Subcuenca			
Unidad hidrogeológica	08.40 MARIOLA –084 MURO DE ALCOY				
Uso del Agua					
AGRÍCOLA					
Cantidad captada	AÑO 1998: 8000 m ³				
Propietario	HEMANOS MARÍSTAS, C/ ELCHE				
Tipo de Perforación					
Profundidad		Año			
Contratista					
Equipo de Extracción	DESCONOCIDO				
Año		Potencia	Capacidad		
Marca y Modelo					
Observaciones					
EXISTE OTRO MANANTIAL CON EL MISMO NÚMERO DE INVENTARIO QUE REPRESENTA UNA DE LAS TRES SALIDAS DEL 293210026.					
CAUDAL 20/11/1973: 1 l/s					
CAUDAL 29/07/1976: 2 l/s					

FOTOGRAFÍA REPRESENTATIVA



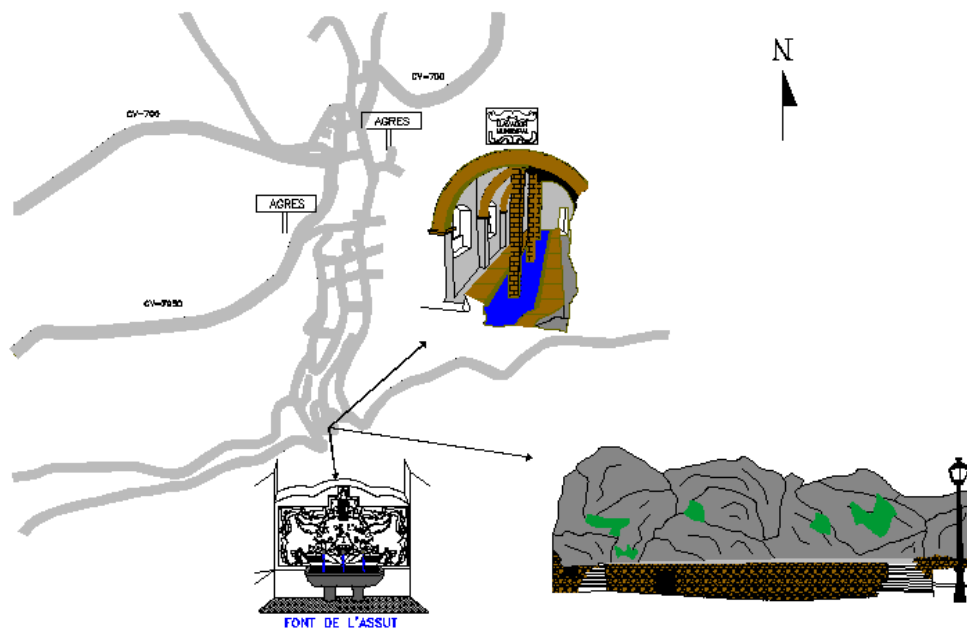
Realizado	José Manuel Gómez Fontalva	Clave		Fecha	
------------------	----------------------------	--------------	--	--------------	--

MAPA DE SITUACIÓN		NATURALEZA			
		MANANTIAL			
		Nº de inventario	Otras Referencias		
		293210002			
		Hoja topográfica 1:50.000			
		821 (ALCOY)			
		COORDENADAS U.T.M. Huso 30			
		X	715912	Y	4295196
		Cota (m.s.n.m)		Referencia	
750					
Provincia	ALICANTE	Municipio	AGRES		
Toponimia	FUENTE DEL AZUD DE AGRES				
Paraje	LAVADERO DE AGRES				
Acceso	FÁCIL				
Cuenca Hidrográfica	08 JÚCAR	Subcuenca			
Unidad hidrogeológica	08.40 SIERRA MARIOLA - 002 AGRES				
Uso del Agua					
ABASTECIMIENTO A AGRES					
Cantidad captada					
Propietario	AYUNTAMIENTO DE AGRES				
Tipo de Perforación					
Profundidad		Año			
Contratista					
Equipo de Extracción					
Año		Potencia	Capacidad		
Marca y Modelo					
Observaciones					
CAUDAL EN NOVIEMBRE 2004 = 11,34 l/s					

FOTOGRAFÍA REPRESENTATIVA



CROQUIS



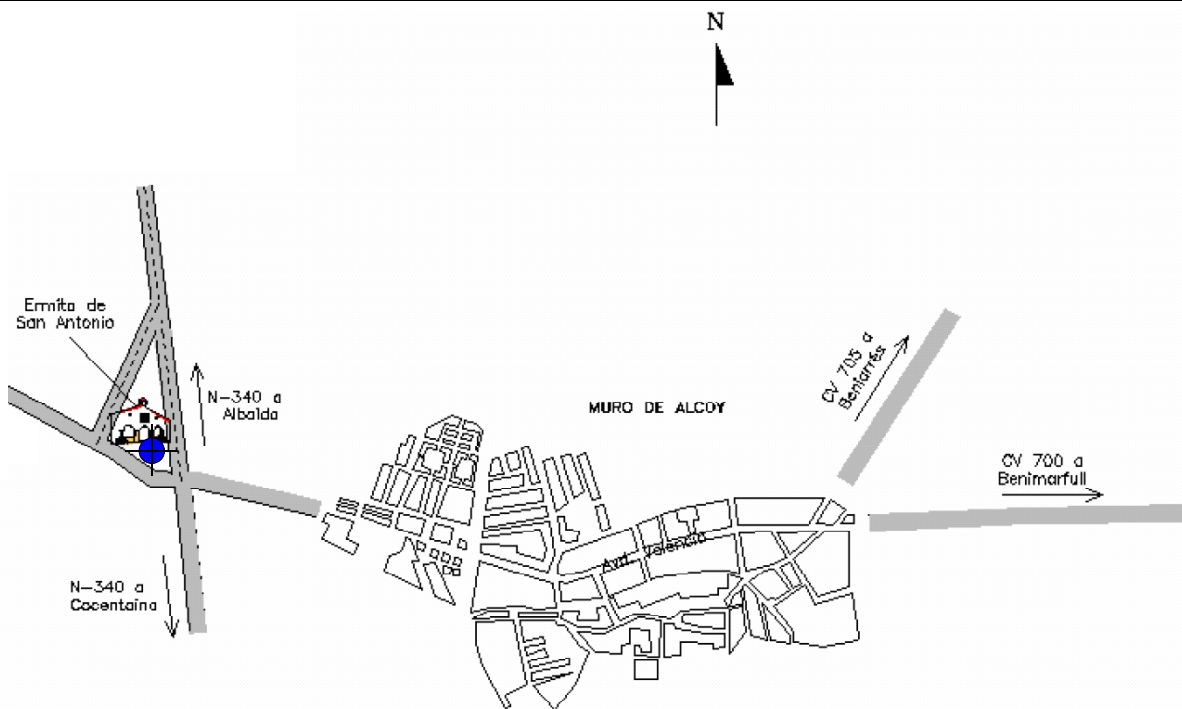
Realizado	José Manuel Gómez Fontalva	Clave		Fecha	
-----------	----------------------------	-------	--	-------	--

MAPA DE SITUACIÓN		NATURALEZA	
		POZO EXCAVADO	
		Nº de inventario	Otras Referencias
		293210007	
		Hoja topográfica 1:50.000	
		821 (ALCOY)	
		COORDENADAS U.T.M. Huso 30	
		X	721723
Cota (m.s.n.m)		Referencia	
424			
Provincia	ALICANTE	Municipio	MURO DE ALCOY
Toponimia	POZO SAN ANTONIO		
Paraje			
Acceso			
Cuenca Hidrográfica	08 JÚCAR	Subcuenca	
Unidad hidrogeológica	08.40 SIERRA MARIOLA - 084 MURO DE ALCOY		
Uso del Agua			
Cantidad captada			
Propietario	AYUNTAMIENTO DE MURO DE ALCOY		
Tipo de Perforación			
Profundidad	9,4 m	Año	
Contratista			
Equipo de Extracción	DESCONOCIDO		
Año		Potencia	Capacidad
Marca y Modelo			
Observaciones	NO SE USA (ABTO. A ACOCENTAINA DESDE LOS POZOS DE MURO DE ALCOY (BORONÁ)) EVOLUCIÓN DE NIVELES PIEZOMÉTRICOS: VER TABLA ADJUNTA.		

FOTOGRAFÍA REPRESENTATIVA



CROQUIS



Realizado	José Manuel Gómez Fontalva	Clave		Fecha	
-----------	----------------------------	-------	--	-------	--

FECHA	NIVEL PIEZOMÉTRICO (m)	DESCRIPCIÓN DEL NIVEL
04/08/1960	9,78	Desconocido
21/07/1976	8,61	Nivel estático
14/09/1976	6	Desconocido
14/11/1976	6	Desconocido
26/12/1977	8,28	Nivel estático
18/01/1978	8,27	Nivel estático
15/02/1978	8,53	Nivel estático
05/04/1978	8,87	Desconocido
18/05/1978	8,98	Nivel estático
21/06/1978	9,12	Desconocido
26/09/1978	9,48	Desconocido
16/11/1978	9,22	Nivel estático
20/12/1978	9,07	Nivel estático
14/03/1979	10,41	Desconocido
11/04/1979	10,27	Desconocido
30/05/1979	10,2	Desconocido
26/06/1979	10,28	Desconocido
18/07/1979	10,35	Desconocido
10/10/1979	10,34	Desconocido
21/11/1979	9,16	Nivel estático
19/12/1979	9,58	Desconocido
23/01/1980	9,61	Desconocido
25/03/1980	8,16	Nivel estático
20/05/1980	8,41	Nivel estático
22/07/1980	8,77	Nivel estático
26/09/1980	9,1	Nivel estático
20/11/1980	9,87	Desconocido
27/01/1981	9,96	Desconocido
24/04/1981	9,53	Desconocido
12/11/1981	9,69	Desconocido
29/01/1982	9,78	Desconocido
30/11/1982	8,12	Desconocido
08/04/1983	8,91	Nivel estático
17/01/1985	8,44	Nivel estático
04/04/1986	9,78	Desconocido
30/10/1986	9,53	Desconocido
25/02/1987	9,32	Nivel estático
20/05/1987	10,09	Desconocido
04/02/1988	8,8	Nivel estático
15/06/1989	9,06	Nivel estático
29/06/1990	9,05	Nivel estático
30/10/1990	9,22	Nivel estático
07/04/1991	9,04	Nivel estático
15/01/1992	9,03	Nivel estático

MAPA DE SITUACIÓN		NATURALEZA			
		POZO EXCAVADO			
		Nº de inventario		Otras Referencias	
		293210008			
		Hoja topográfica 1:50.000			
		821 (ALCOY)			
		COORDENADAS U.T.M. Huso 30			
		X	721826	Y	4295079
		Cota (m.s.n.m)		Referencia	
443					
Provincia	ALICANTE			Municipio	MURO DE ALCOY
Toponimia	POZO CRUZ ROJA				
Paraje					
Acceso	I				
Cuenca Hidrográfica	08 JÚCAR	Subcuenca			
Unidad hidrogeológica	08.40 SIERRA MARIOLA - 084 MURO DE ALCOY				
Uso del Agua					
Cantidad captada	CAUDAL 07/07/1977: 6 l/s				
Propietario	AYUNTAMIENTO DE MURO DE ALCOY				
Tipo de Perforación					
Profundidad	13,4 m	Año			
Contratista					
Equipo de Extracción	DESCONOCIDO				
Año		Potencia		Capacidad	
Marca y Modelo					
Observaciones					
NO SE USA (1992) (ABTO. A ACOCENTAINA DESDE LOS POZOS DE MURO DE ALCOY (BORONÁ))					
MEDIDAS DE NIVEL ESTÁTICO: 29/07/1976: 7 m 15/01/1992: 8 m					

FOTOGRAFÍA REPRESENTATIVA



Realizado

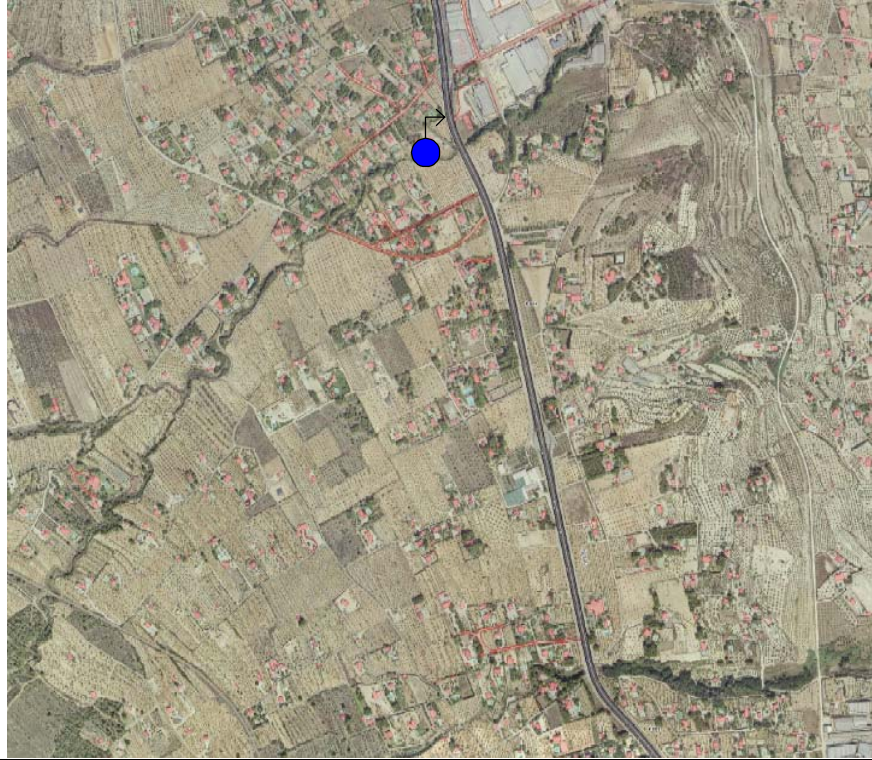
José Manuel Gómez Fontalva

Clave

Fecha

MAPA DE SITUACIÓN		NATURALEZA			
		MANANTIAL			
		Nº de inventario		Otras Referencias	
		293210011			
		Hoja topográfica 1:50.000			
		821 (ALCOY)			
		COORDENADAS U.T.M. Huso 30			
		X	721832	Y	4294903
		Cota (m.s.n.m)		Referencia	
438					
Provincia	ALICANTE	Municipio	MURO DE ALCOY		
Toponimia	FUENTE LENTIYA				
Paraje					
Acceso	I				
Cuenca Hidrográfica	08 JÚCAR	Subcuenca			
Unidad hidrogeológica	08.40 SIERRA MARIOLA - 084 MURO DE ALCOY				
Uso del Agua					
Cantidad captada	CAUDAL 22/07/1976: 0,2 l/s				
Propietario	DESCONOCIDO				
Tipo de Perforación					
Profundidad			Año		
Contratista					
Equipo de Extracción					
DESCONOCIDO					
Año		Potencia		Capacidad	
Marca y Modelo					
Observaciones					

FOTOGRAFÍA REPRESENTATIVA



Realizado

José Manuel Gómez Fontalva

Clave

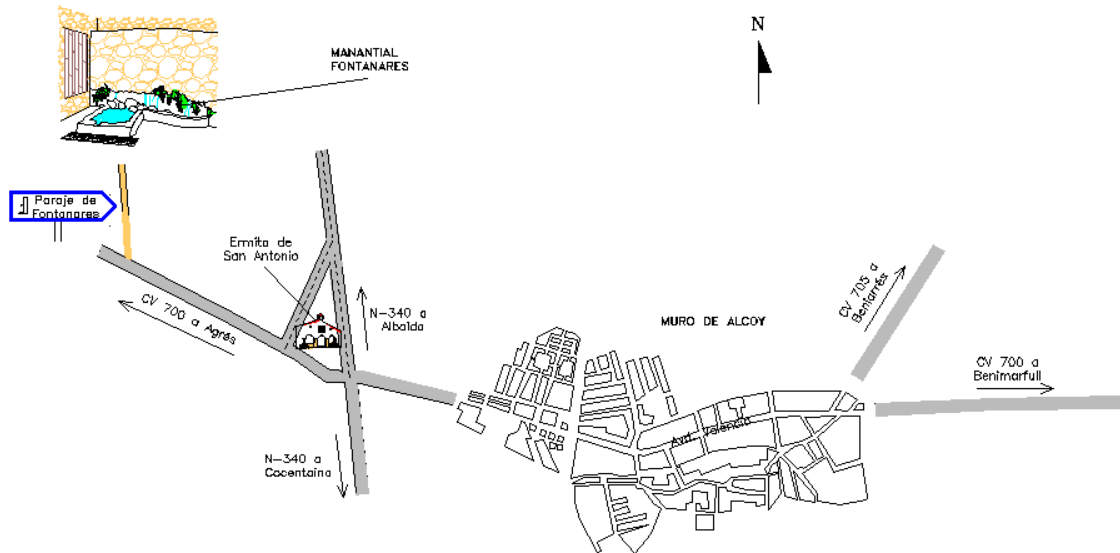
Fecha

MAPA DE SITUACIÓN		NATURALEZA			
		MANANTIAL			
		Nº de inventario	Otras Referencias		
		293210015			
		Hoja topográfica 1:50.000			
		821 (ALCOY)			
		COORDENADAS U.T.M. Huso 30			
		X	721374	Y	4296355
		Cota (m.s.n.m)		Referencia	
647					
Provincia	ALICANTE	Municipio	MURO DE ALCOY		
Toponimia	ELS FONTANARS				
Paraje	ELS FONTANARS				
Acceso	FÁCIL				
Cuenca Hidrográfica	08 JÚCAR	Subcuenca			
Unidad hidrogeológica	08.40 SIERRA MARIOLA - 084 MURO DE ALCOY				
Uso del Agua					
AGRICULTURA					
Cantidad captada					
Propietario	CR SAN JOAQUÍN				
Tipo de Perforación					
Profundidad		Año			
Contratista					
Equipo de Extracción					
Año		Potencia	Capacidad		
Marca y Modelo					
Observaciones					

FOTOGRAFÍA REPRESENTATIVA



CROQUIS



Realizado	José Manuel Gómez Fontalva	Clave		Fecha	
-----------	----------------------------	-------	--	-------	--

MAPA DE SITUACIÓN		NATURALEZA	
		GALERÍA	
		Nº de inventario	Otras Referencias
		293210017	
		Hoja topográfica 1:50.000	
		821 (ALCOY)	
		COORDENADAS U.T.M. Huso 30	
		X	722140
Cota (m.s.n.m)		Referencia	
412			
Provincia	ALICANTE	Municipio	MURO DE ALCOY
Toponimia	FONTANELLETES		
Paraje	AVENIDA DE ALCOY		
Acceso	FÁCIL		
Cuenca Hidrográfica	08 JÚCAR	Subcuenca	
Unidad hidrogeológica	08.40 SIERRA MARIOLA - 084 MURO DE ALCOY		
Uso del Agua			
AGRÍCOLA			
Cantidad captada	CAUDAL 22/09/1976 3 l/s CAUDAL 24/02/1999 0 l/s		
Propietario	CR NTRA SRA DE LOS DESAMPARADOS, C/ MTRO. J. ESTEVES SOLBES,2-MURO DE ALCOY 965530193		
Tipo de Perforación			
Profundidad		Año	
Contratista			
Equipo de Extracción	DESCONOCIDO		
Año		Potencia	Capacidad
Marca y Modelo			
Observaciones			
GALERÍA DE 15 M. NO SE USABA EN 1992.SE HA SECADO HACE MÁS DE 10 AÑOS			

FOTOGRAFÍA REPRESENTATIVA

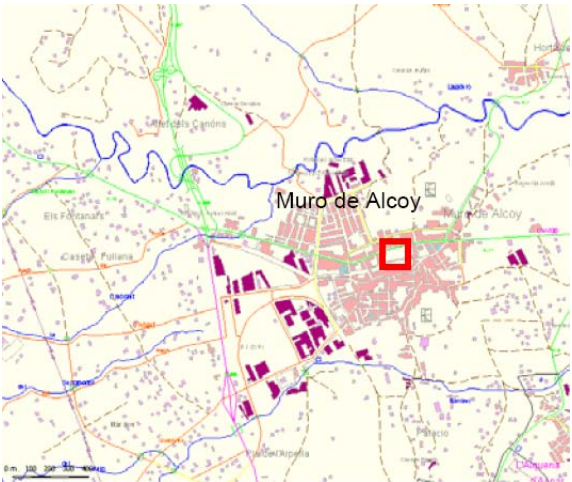


Realizado

José Manuel Gómez Fontalva

Clave

Fecha

MAPA DE SITUACIÓN		NATURALEZA	
		GALERÍA	
		Nº de inventario	Otras Referencias
		293210018	
		Hoja topográfica 1:50.000	
		821 (ALCOY)	
		COORDENADAS U.T.M. Huso 30	
		X	722592
Cota (m.s.n.m)		Referencia	
400			
Provincia	ALICANTE	Municipio	MURO DE ALCOY
Toponimia	LAVADERO DE LA ERMITA		
Paraje	LA PEDRERA		
Acceso	FÁCIL.		
Cuenca Hidrográfica	08 JÚCAR	Subcuenca	
Unidad hidrogeológica	08.40 SIERRA MARIOLA - 084 MURO DE ALCOY		
Uso del Agua			
Cantidad captada			
Propietario	AYUNTAMIENTO DE ALCOY		
Tipo de Perforación			
Profundidad		Año	
Contratista			
Equipo de Extracción			
Año		Potencia	Capacidad
Marca y Modelo			
Observaciones			
A FINALES DE 1998 LA GALERÍA SE DERRUMBÓ PARCIALMENTE.			

FOTOGRAFÍA REPRESENTATIVA




Realizado

José Manuel Gómez Fontalva

Clave

Fecha

MAPA DE SITUACIÓN		NATURALEZA	
		GALERÍA	
		Nº de inventario	Otras Referencias
		293210019	
		Hoja topográfica 1:50.000	
		821 (ALCOY)	
		COORDENADAS U.T.M. Huso 30	
		X	722593
Cota (m.s.n.m)		Referencia	
405			
Provincia	ALICANTE	Municipio	MURO DE ALCOY
Toponimia	EL CAÑARET		
Paraje			
Acceso	FÁCIL		
Cuenca Hidrográfica	08 JÚCAR	Subcuenca	
Unidad hidrogeológica	08.40 SIERRA MARIOLA - 084 MURO DE ALCOY		
Uso del Agua			
Cantidad captada			
Propietario	CR NUESTRA SEÑORA DE LOS DESAMPARADOS		
Tipo de Perforación			
Profundidad		Año	
Contratista			
Equipo de Extracción			
Año		Potencia	Capacidad
Marca y Modelo			
Observaciones	SE ENCUENTRA SECO POR AFECCIONES. GALERÍA DE 40 M EN DIRECCIÓN SW		

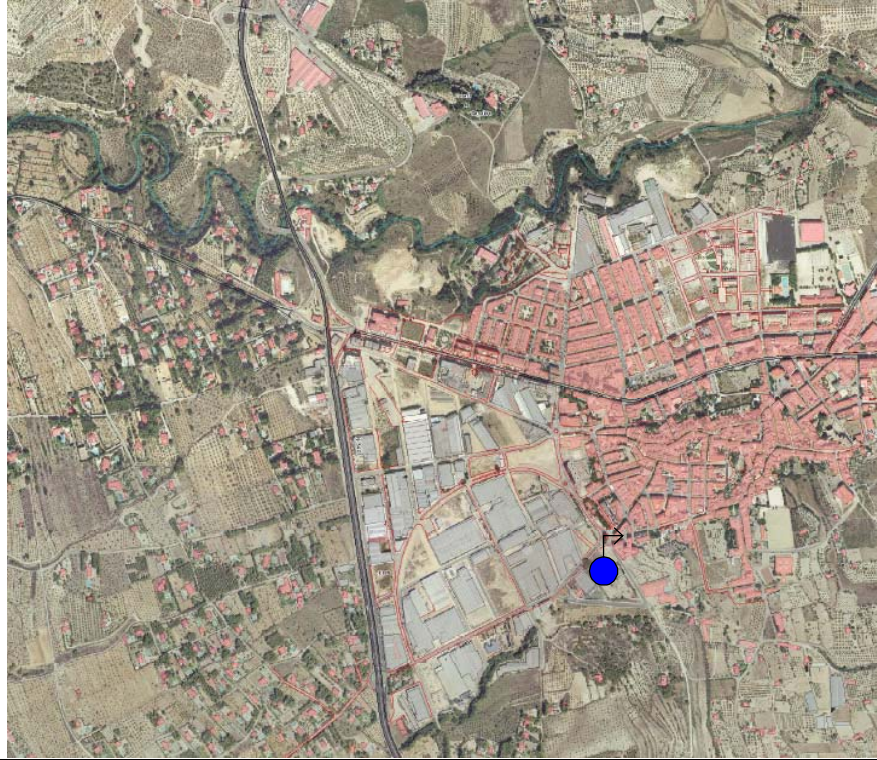
FOTOGRAFÍA REPRESENTATIVA



Realizado	José Manuel Gómez Fontalva	Clave		Fecha	
-----------	----------------------------	-------	--	-------	--

MAPA DE SITUACIÓN		NATURALEZA	
		MANANTIAL	
		Nº de inventario	Otras Referencias
		293210020	
		Hoja topográfica 1:50.000	
		821 (ALCOY)	
		COORDENADAS U.T.M. Huso 30	
		X	722460
Cota (m.s.n.m)		Referencia	
405			
Provincia	ALICANTE	Municipio	MURO DE ALCOY
Toponimia	RIEGO DE PALACIO (LAVADERO DEL MATADERO)		
Paraje	BALSA DE CALLE SAN ISIDRO		
Acceso	FÁCIL		
Cuenca Hidrográfica	08 JÚCAR	Subcuenca	
Unidad hidrogeológica	08.40 SIERRA MARIOLA - 084 MURO DE ALCOY		
Uso del Agua			
AGRÍCOLA			
Cantidad captada	CAUDAL 14/05/1957: 17,4 l/s CAUDAL 06/06/1957: 17,4 l/s CAUDAL 22/07/1976: 4 l/s CAUDAL 08/04/1999: 0,7 l/s		
Propietario	CR NTRA SRA DE LOS DESAMPARADOS; C/ MTRO. J. ESTEVES SOLBES,2-MURO DE ALCOY 965530193		
Tipo de Perforación			
Profundidad		Año	
Contratista			
Equipo de Extracción	DESCONOCIDO		
Año		Potencia	Capacidad
Marca y Modelo			
Observaciones			
CAE A UN LAVADERO. INCLUYE MOSEN CHENIT Y BARRANCO JUANA			

FOTOGRAFÍA REPRESENTATIVA



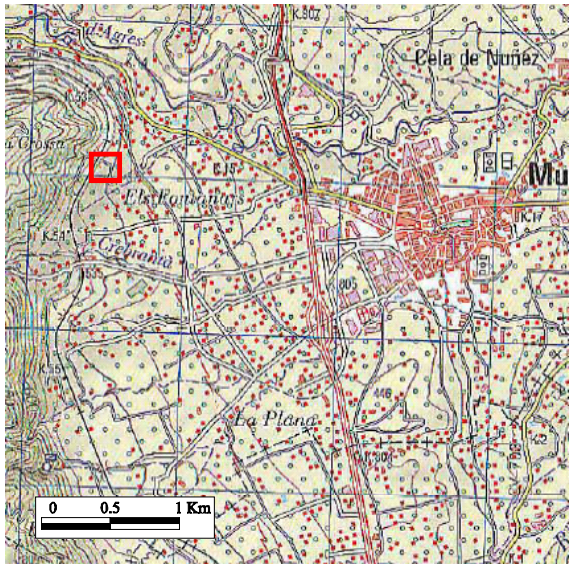
Realizado

José Manuel Gómez Fontalva

Clave

Fecha

MAPA DE SITUACIÓN		NATURALEZA			
		GALERÍA			
		Nº de inventario		Otras Referencias	
		293210021			
		Hoja topográfica 1:50.000			
		821 (ALCOY)			
		COORDENADAS U.T.M. Huso 30			
		X	721582	Y	4292679
Cota (m.s.n.m)		Referencia			
509					
Provincia	ALICANTE	Municipio	COCENTAINA		
Toponimia	MANANTIAL TEURERÍA O FUENTE BORONÁ				
Paraje	TEURERIA (AGUAS POTABLES)				
Acceso	FÁCIL.				
Cuenca Hidrográfica		Subcuenca	RIO SERPIS		
Unidad hidrogeológica	08.40 SIERRA MARIOLA - 084 MURO DE ALCOY				
Uso del Agua					
URBANO E INDUSTRIAL					
Cantidad captada	EXPLOTACIÓN AÑO 1998: 6.240 m ³				
Propietario	AYUNTAMIENTO DE COCENTAINA				
Tipo de Perforación					
Profundidad		Año			
Contratista					
Equipo de Extracción	DESCONOCIDO				
Año		Potencia		Capacidad	
Marca y Modelo					
Observaciones					
GALERÍA DE UNOS 300 M DIRECCIÓN NORTE. ABASTECIMIENTO A Cocentaina					
CAUDAL 23/07/1976: 0,5 l/s CAUDAL 15/06/1977: 14 l/s CAUDAL 23/02/1999: 0,2 l/s CAUDAL MEDIO AÑO 2000: 0,3 l/s					
EXISTEN ALGUNOS ANÁLISIS QUÍMICOS					

MAPA DE SITUACIÓN		NATURALEZA			
		SONDEO			
		Nº de inventario		Otras Referencias	
		293210024			
		Hoja topográfica 1:50.000			
		821 (ALCOY)			
		COORDENADAS U.T.M. Huso 30			
		X	720450	Y	4296078
		Cota (m.s.n.m)		Referencia	
510					
Provincia	ALICANTE		Municipio	MURO DE ALCOY	
Toponimia	POZO LA VIA-Nº 9 DEL SGOP				
Paraje	PEÑA GRUESA				
Acceso	FÁCIL				
Cuenca Hidrográfica	08 JÚCAR	Subcuenca			
Unidad hidrogeológica	08.40 SIERRA MARIOLA - 084 MURO DE ALCOY				
Uso del Agua					
Cantidad captada					
Propietario	MINISTERIO DE OBRAS PUBLICAS				
Tipo de Perforación					
Profundidad	120 m	Año			
Contratista					
Equipo de Extracción	DESCONOCIDO (NO EXISTE INSTALACIÓN ELÉCTRICA)				
Año		Potencia		Capacidad	
Observaciones					
SONDEO CEGADO					
MEDIDAS DEL NIVEL ESTÁTICO: 27/07/1976: 32 m					
COLUMNA LITOLÓGICA:					
0-49,5 m: BLOQUES CALIZOS DE TAMAÑOS DIVERSOS, CON ARCILLAS, CANTOS Y ARENA (Cuaternario)					
49,5-84 m: CONGLOMERADO DE CANTOS CALIZOS Y MATRIZ ARCILLOSA (Cuaternario)					
84,2-101,2 m: ARCILLA ROJO-AMARILLENTO, ENGLOBANDO CANTOS (Cuaternario)					
101,2-104 m: CALIZA GRIS OSCURA (Cuaternario)					
104-104,6 m: ARCILLAS Y MARGAS (Mioceno)					
104,6-120 m: ARCILLA Y MARGA PLÁSTICA, DE COLOR GRIS AZULADO Y VERDOSO (Mioceno)					

FOTOGRAFÍA REPRESENTATIVA

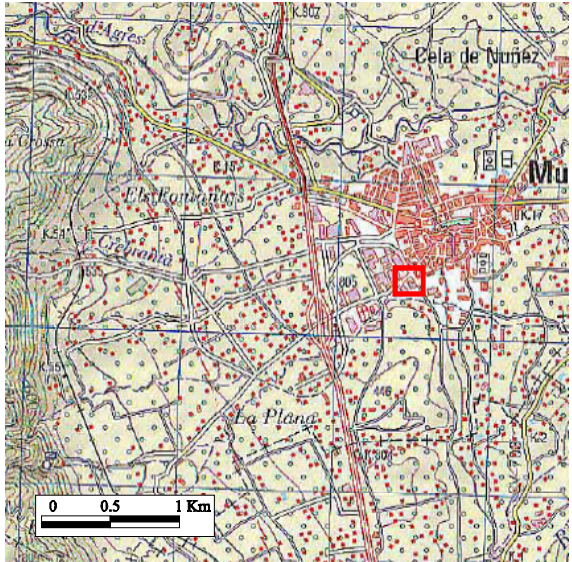


Realizado

José Manuel Gómez Fontalva

Clave

Fecha

MAPA DE SITUACIÓN		NATURALEZA			
		POZO EXCAVADO			
		Nº de inventario		Otras Referencias	
		293210025			
		Hoja topográfica 1:50.000			
		821 (ALCOY)			
		COORDENADAS U.T.M. Huso 30			
		X	722368	Y	4295279
		Cota (m.s.n.m)		Referencia	
		424			
		Provincia	ALICANTE		
Toponimia	CEMENTERIO				
Paraje	CEMENTERIO				
Acceso	Fácil				
Cuenca Hidrográfica	08 JÚCAR	Subcuenca			
Unidad hidrogeológica	08.40 SIERRA MARIOLA - 084 MURO DE ALCOY				
Uso del Agua					
Cantidad captada	CAUDAL 27/07/1976: 18 l/s				
Propietario	AYUNTAMIENTO DE COCENTAINA				
Tipo de Perforación					
Profundidad	12 m	Año			
Contratista					
Equipo de Extracción	NO HAY BOMBA				
Año		Potencia		Capacidad	
Marca y Modelo					
Observaciones					
APTA PARA CONSUMO HUMANO.EN 1972 NO SE UTILIZABA. ABTO. A COCENTAINA DESDE EL POZO QUEROLA					
MEDIDAS DEL NIVEL ESTÁTICO: 27/07/1976: 1 m					
COLUMNA LITOLÓGICA: POZO PERFORADO EN SU TOTALIDAD SOBRE GRAVAS DEL CUATERNARIO					

FOTOGRAFÍA REPRESENTATIVA



Realizado

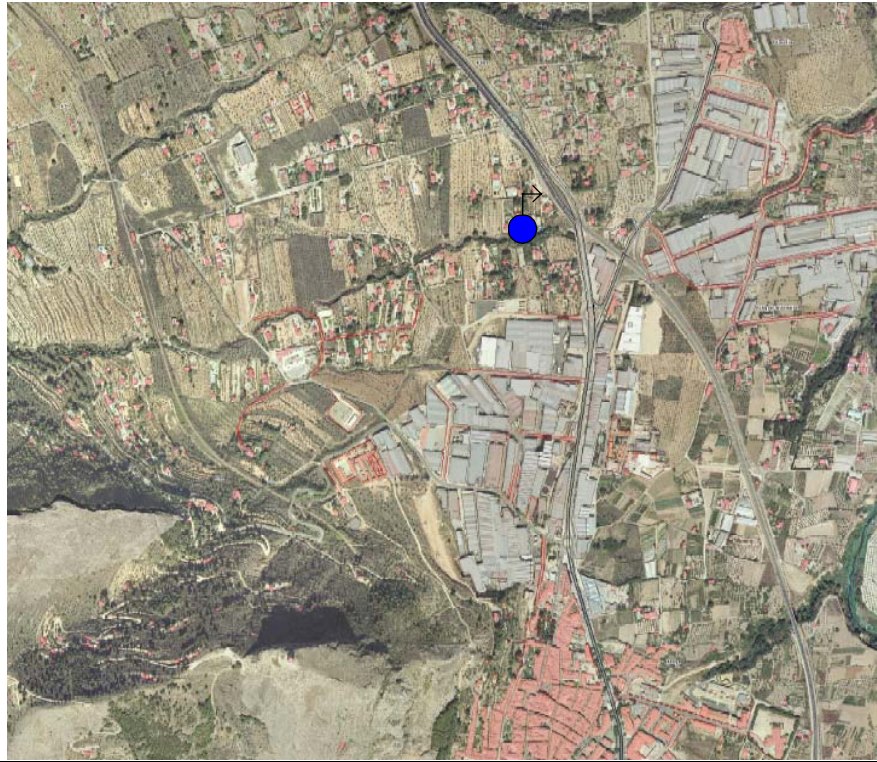
José Manuel Gómez Fontalva

Clave


Fecha

MAPA DE SITUACIÓN		NATURALEZA			
		MANANTIAL			
		Nº de inventario		Otras Referencias	
		293210026			
		Hoja topográfica 1:50.000			
		821 (ALCOY)			
		COORDENADAS U.T.M. Huso 30			
		X	722538	Y	4293002
		Cota (m.s.n.m)		Referencia	
430					
Provincia	ALICANTE			Municipio	COCENTAINA
Toponimia	FONTANEYAS				
Paraje	BARRANCO FONTANEYETAS				
Acceso	Fácil				
Cuenca Hidrográfica	08 JÚCAR	Subcuenca			
Unidad hidrogeológica	08.40 SIERRA MARIOLA - 084 MURO DE ALCOY				
Uso del Agua					
AGRÍCOLA					
Cantidad captada	CAUDAL 29/07/1976: 1 l/s CAUDAL 24/02/1999: 1,7 l/s				
Propietario	HERMANOS MARISTAS, C/ ELCHE				
Tipo de Perforación					
Profundidad		Año			
Contratista					
Equipo de Extracción	DESCONOCIDO				
Año		Potencia		Capacidad	
Marca y Modelo					
Observaciones					
EMERGE EN TRES SALIDAS DE IGUAL CAUDAL (2932-10001, 2932-10090 Y 2932-10091)					

FOTOGRAFÍA REPRESENTATIVA



Realizado	José Manuel Gómez Fontalva	Clave		Fecha	
------------------	----------------------------	--------------	--	--------------	--

MAPA DE SITUACIÓN		NATURALEZA			
		SONDEO			
		Nº de inventario		Otras Referencias	
		293210034			
		Hoja topográfica 1:50.000			
		821 (ALCOY)			
		COORDENADAS U.T.M. Huso 30			
		X	722340	Y	4292420
		Cota (m.s.n.m)		Referencia	
462					
Provincia	ALICANTE			Municipio	COCENTAINA
Toponimia	POZO BORRERA				
Paraje	FÁBRICA MOLTÓ (CARRETERA A SAN CRISTÓBAL)				
Acceso	DIFÍCIL				
Cuenca Hidrográfica		Subcuenca			
Unidad hidrogeológica	08.40 SIERRA MARIOLA - 084 MURO DE ALCOY				
Uso del Agua					
Cantidad captada	VOLUMEN CONCESIÓN 119.845 m ³ /año CAUDAL 11 l/s				
Propietario	MOLTÓ REIG S.A.				
Tipo de Perforación					
Profundidad	60	Año			
Contratista					
Equipo de Extracción	BOMBA A 55 M DE PROFUNDIDAD				
Año		Potencia		Capacidad	
Marca y Modelo					
Observaciones					
NO PERMITEN ENTRAR A SACAR FOTOS					

FOTOGRAFÍA REPRESENTATIVA




Realizado

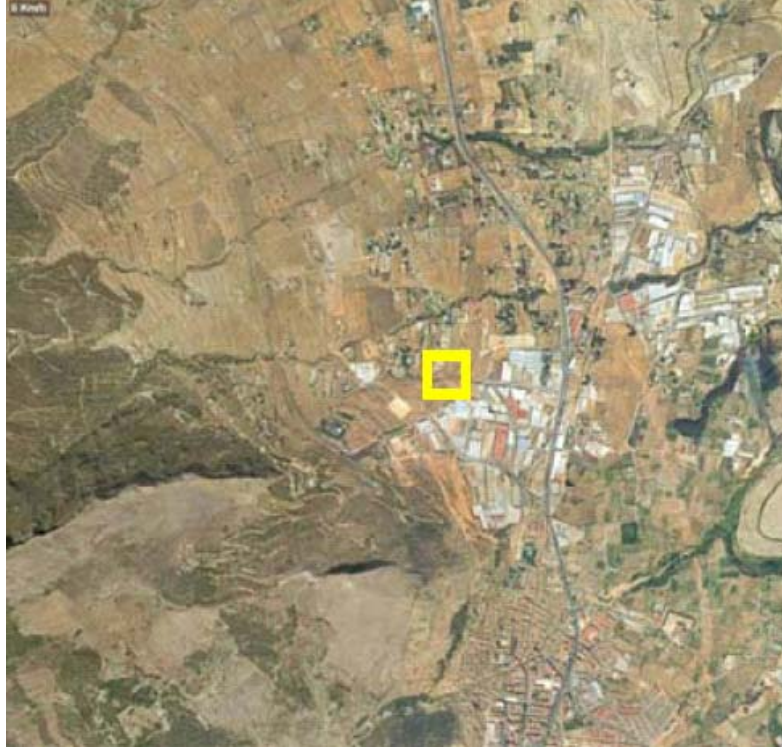
José Manuel Gómez Fontalva

Clave

Fecha

MAPA DE SITUACIÓN		NATURALEZA			
		SONDEO			
		Nº de inventario		Otras Referencias	
		293210035			
		Hoja topográfica 1:50.000			
		821 (ALCOY)			
		COORDENADAS U.T.M. Huso 30			
		X	722500	Y	4292400
		Cota (m.s.n.m)		Referencia	
462					
Provincia	ALICANTE	Municipio	COCENTAINA		
Toponimia	POZO SIFONERO				
Paraje	FÁBRICA MOLTÓ (CARRETERA A SAN CRISTÓBAL)				
Acceso	DIFÍCIL				
Cuenca Hidrográfica		Subcuenca			
Unidad hidrogeológica	08.40 SIERRA MARIOLA - 084 MURO DE ALCOY				
Uso del Agua					
INDUSTRIAL					
Cantidad captada	VOLUMEN CONCESIÓN 45.347 m3/año CAUDAL 16 l/s				
Propietario	MOLTÓ REIG S.A.				
Tipo de Perforación					
Profundidad	124	Año			
Contratista					
Equipo de Extracción					
2 BOMBAS A 7 Y 22 M DE PROFUNDIDAD					
Año		Potencia		Capacidad	
Marca y Modelo					
Observaciones					
NO PERMITEN ENTRAR A SACAR FOTOS TIENE UNA GALERÍA DE 1000 M					

FOTOGRAFÍA REPRESENTATIVA



Realizado	José Manuel Gómez Fontalva	Clave		Fecha	
------------------	----------------------------	--------------	--	--------------	--

MAPA DE SITUACIÓN		NATURALEZA	
		SONDEO	
		Nº de inventario	Otras Referencias
		293210043	
		Hoja topográfica 1:50.000	
		821 (ALCOY)	
		COORDENADAS U.T.M. Huso 30	
		X	720944
Cota (m.s.n.m)		Referencia	
468			
Provincia	ALICANTE	Municipio	MURO DE ALCOY
Toponimia	FIGUERAL 1		
Paraje	LA PLANA		
Acceso	Fácil		
Cuenca Hidrográfica	08 JÚCAR	Subcuenca	
Unidad hidrogeológica	08.40 SIERRA MARIOLA - 084 MURO DE ALCOY		
Uso del Agua			
Cantidad captada			
Propietario	AGUAS DE LA PLANA SA, C/ SAN BLAS,19-MURO DE ALCOY 965531219. CONTACTO: RAFAEL BELVIS VALLS		
Tipo de Perforación			
Profundidad		Año	
Contratista			
Equipo de Extracción			
Año		Potencia	Capacidad
Marca y Modelo			
Observaciones			
HACE MÁS DE 15 AÑOS QUE NO ESTÁ EN FUNCIONAMIENTO (SUSTITUIDO POR EL 293210074 Y 74BIS, PERO SE MANTIENE INSTALADO PORQUE ES EL QUE SE USA PARA HACER EL CONTROL PIEZOMÉTRICO TRIMESTRAL DE DIPUTACIÓN DE ALICANTE. PARA EVOLUCIÓN DE NIVELES VER TABLA ADJUNTA			

FOTOGRAFÍA REPRESENTATIVA



Realizado	José Manuel Gómez Fontalva	Clave		Fecha	
------------------	----------------------------	--------------	--	--------------	--

FECHA	NIVEL ESTÁTICO
09/2000	43,6
02/2001	44,1
09/2001	45,2
02/2002	45,0
06/2002	45,6
09/2002	51,0
02/2003	46,7
06/2003	47,3
09/2003	47,4
02/2004	45,0
06/2004	44,1
09/2004	44,6

MAPA DE SITUACIÓN		NATURALEZA	
		SONDEO	
		Nº de inventario	Otras Referencias
		293210044	
		Hoja topográfica 1:50.000	
		821 (ALCOY)	
		COORDENADAS U.T.M. Huso 30	
		X	720939
Cota (m.s.n.m)		Referencia	
467			
Provincia	ALICANTE	Municipio	MURO DE ALCOY
Toponimia	FIGUERAL 2		
Paraje	LA PLANA		
Acceso	Fácil		
Cuenca Hidrográfica	08 JÚCAR	Subcuenca	
Unidad hidrogeológica	08.40 SIERRA MARIOLA - 084 MURO DE ALCOY		
Uso del Agua			
Cantidad captada			
Propietario	AGUAS DE LA PLANA SA, C/ SAN BLAS,19-MURO DE ALCOY 965531219. CONTACTO: RAFAEL BELVIS VALLS		
Tipo de Perforación			
Profundidad		Año	
Contratista			
Equipo de Extracción			
Año		Potencia	Capacidad
Marca y Modelo			
Observaciones			
HACE MÁS DE 15 AÑOS QUE NO ESTÁ EN FUNCIONAMIENTO (SUSTITUIDO POR EL 293210074 Y 74BIS, PERO SE MANTIENE INSTALADO PORQUE ES EL QUE SE USA PARA HACER EL CONTROL PIEZOMÉTRICO TRIMESTRAL DE DIPUTACIÓN DE ALICANTE. PARA EVOLUCIÓN DE NIVELES VER TABLA ADJUNTA			

FOTOGRAFÍA REPRESENTATIVA



Realizado	José Manuel Gómez Fontalva	Clave		Fecha	
------------------	----------------------------	--------------	--	--------------	--

FECHA	NIVEL ESTÁTICO
09/2000	43,6
02/2001	44,1
09/2001	45,2
02/2002	45,0
06/2002	45,6
09/2002	51,0
02/2003	46,7
06/2003	47,3
09/2003	47,4
02/2004	45,0
06/2004	44,1
09/2004	44,6

MAPA DE SITUACIÓN		NATURALEZA			
		SONDEO			
		Nº de inventario		Otras Referencias	
		293210045			
		Hoja topográfica 1:50.000			
		821 (ALCOY)			
		COORDENADAS U.T.M. Huso 30			
		X	720920	Y	4293830
		Cota (m.s.n.m)		Referencia	
505					
Provincia	ALICANTE			Municipio	MURO DE ALCOY
Toponimia	CASA LLORENSES				
Paraje	LA PLANA				
Acceso	Fácil				
Cuenca Hidrográfica	08 JÚCAR	Subcuenca			
Unidad hidrogeológica	08.40 SIERRA MARIOLA - 084 MURO DE ALCOY				
Uso del Agua					
Cantidad captada	EXPLOTACIÓN 1980: 65.000 m ³				
Propietario	AGUAS DE LA PLANA SA, C/ SAN BLAS,19-MURO DE ALCOY 965531219. CONTACTO: RAFAEL BELVIS VALLS				
Tipo de Perforación	PERCUSIÓN A 450 mm				
Profundidad	84 m	Año	1978		
Contratista					
Equipo de Extracción	BOMBA ELÉCTRICA SUMERGIDA A 83 m				
Año		Potencia	10 CV	Capacidad	
Marca y Modelo	IDEAL				
Observaciones					
POCA VARIACIÓN ESTACIONAL					
CAUDAL 07/07/1977: 10 l/s					
MEDIDAS DE NIVEL ESTÁTICO: 27/11/1990: 54,8 m					
04/03/1999: 69,63 m					
29/03/2000: 72,25 m					
30/05/2000: 72,75 m					
CARACTERÍSTICAS DE LA PERFORACIÓN Y COLUMNA LITOLÓGICA: VER CROQUIS ADJUNTO.					

FOTOGRAFÍA REPRESENTATIVA

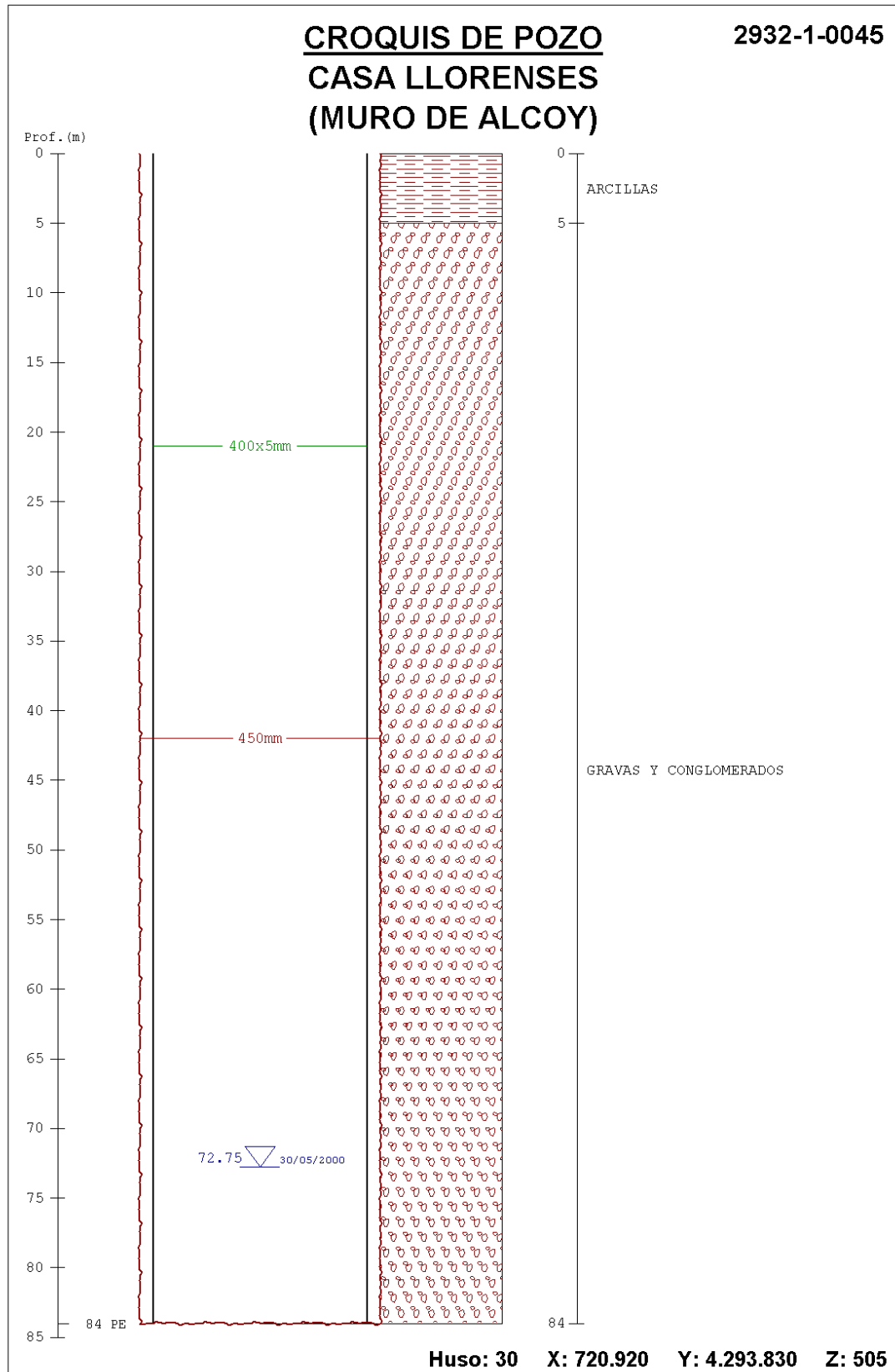


Realizado

José Manuel Gómez Fontalva

Clave

Fecha

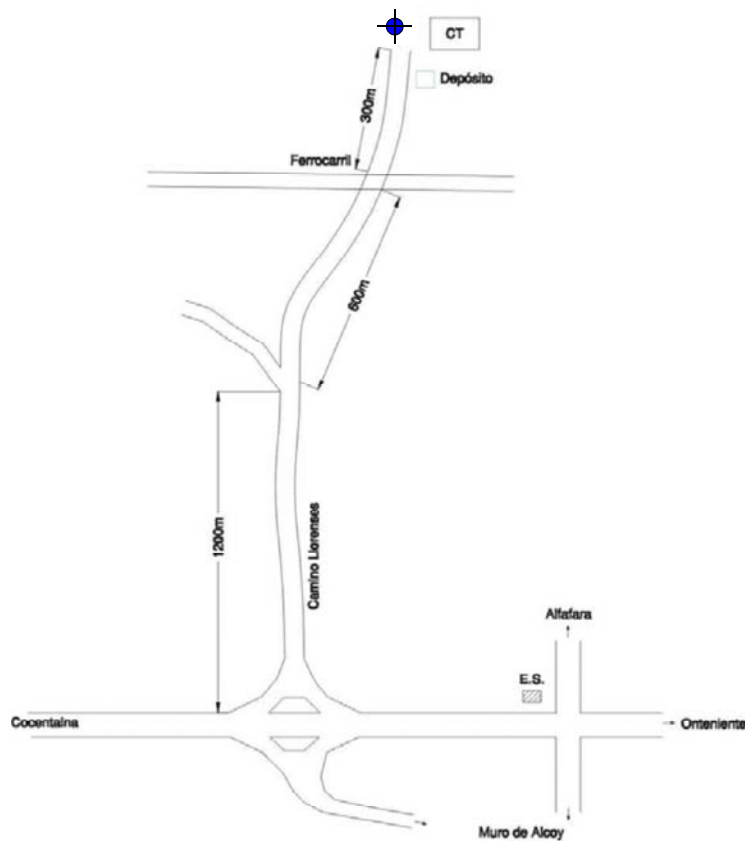


MAPA DE SITUACIÓN		NATURALEZA			
		SONDEO			
		Nº de inventario	Otras Referencias		
		293210046			
		Hoja topográfica 1:50.000			
		821 (ALCOY)			
		COORDENADAS U.T.M. Huso 30			
		X	720241	Y	4294132
		Cota (m.s.n.m)		Referencia	
555					
Provincia	ALICANTE	Municipio	MURO DE ALCOY		
Toponimia	CASA DE LA QUEROLA(MURO I)				
Paraje	LA PLANA				
Acceso	Fácil. Junto al depósito de agua del barranco de Borona. Camino asfaltado				
Cuenca Hidrográfica	08 JÚCAR	Subcuenca			
Unidad hidrogeológica	08.40 SIERRA MARIOLA - 030 CABRANTA				
Uso del Agua					
Cantidad captada					
Propietario	IGME. C/ RIOS ROSAS Nº 23. MADRID 913495700				
Tipo de Perforación	ROTACIÓN				
Profundidad	180 m	Año	1981		
Contratista	P. Y TEC. DEL AGUA				
Equipo de Extracción	DESCONOCIDO				
Año		Potencia	Capacidad		
Marca y Modelo					
Observaciones NO SE UTILIZA.CAUDAL DESPRECIABLE. EVOLUCIÓN DE NIVELES PIEZOMÉTRICOS: VER TABLA ADJUNTA CARACTERÍSTICAS DE LA PERFORACIÓN Y COLUMNA LITOLÓGICA: VER CROQUIS ADJUNTO					

FOTOGRAFÍA REPRESENTATIVA



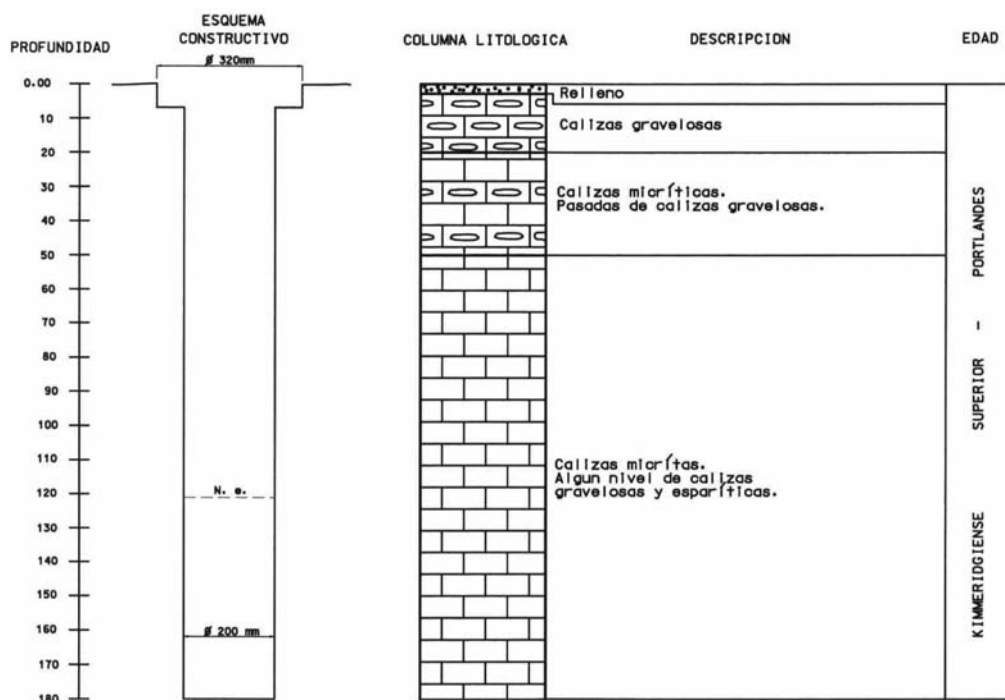
CROQUIS



Realizado	José Manuel Gómez Fontalva	Clave		Fecha	
-----------	----------------------------	-------	--	-------	--

FECHA	NIVEL PIEZOMÉTRICO (m)	DESCRIPCIÓN DEL NIVEL
10/07/1984	106,41	Nivel estático
06/05/1998	110,14	Nivel estático
05/10/1998	129,05	Nivel estático
09/02/1999	125,47	Nivel estático
17/05/1999	124,31	Nivel estático
07/10/1999	128,11	Nivel estático
22/02/2000	133,73	Nivel estático
27/03/2000	133,95	Desconocido
25/04/2000	136,2	Desconocido
29/05/2000	135,1	Nivel estático
26/06/2000	135,77	Desconocido
03/08/2000	137,28	Nivel estático
22/09/2000	136,04	Desconocido
31/10/2000	135,63	Desconocido
15/11/2000	136,15	Nivel estático
16/02/2001	138,36	Desconocido
07/04/2001	139,11	Desconocido
21/05/2001	138,82	Desconocido
15/06/2001	139,01	Desconocido
01/08/2001	140,93	Desconocido
19/09/2001	140,63	Desconocido
10/10/2001	139,33	Desconocido
15/11/2001	139,03	Desconocido
23/12/2001	139,13	Desconocido

Pozo Jurásico B - Cod.293210046 - Acuífero Cabranta - Muro de Alcoy

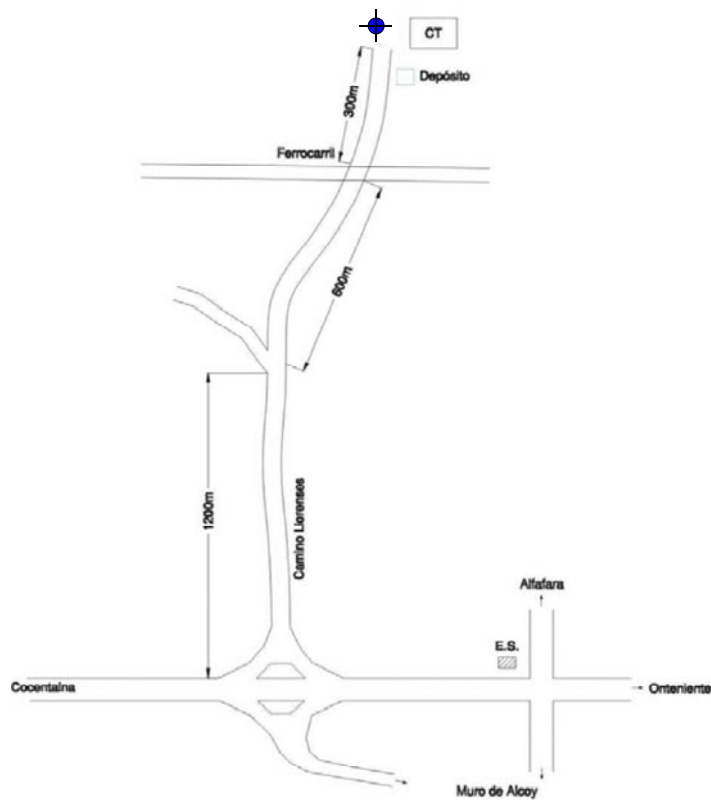


MAPA DE SITUACIÓN		NATURALEZA	
		SONDEO	
		Nº de inventario	Otras Referencias
		293210047	
		Hoja topográfica 1:50.000	
		821 (ALCOY)	
		COORDENADAS U.T.M. Huso 30	
		X	720260
Cota (m.s.n.m)		Referencia	
570			
Provincia	ALICANTE	Municipio	MURO DE ALCOY
Toponimia	MURO II		
Paraje	BARRANCO DE PUIG		
Acceso	FÁCIL. Junto al depósito de agua del barranco de Borona. Camino asfaltado		
Cuenca Hidrográfica	08 JÚCAR	Subcuenca	
Unidad hidrogeológica	08.40 SIERRA MARIOLA - 030 CABRANTA		
Uso del Agua			
Cantidad captada			
Propietario	AYUNTAMIENTOS DE COCENTAINA Y MURO DE ALCOY (Ambos aytos. tienen su propio nº titular) CONTACTO: DOCTOR FLEMING,10 / MURO, 965531768		
Tipo de Perforación	ROTOPERCUSIÓN		
Profundidad	180 m	Año	1981
Contratista	PERF.Y TECNICAS		
Equipo de Extracción	DESCONOCIDO		
Año		Potencia	Capacidad
Marca y Modelo			
Observaciones	NO SE USA MEDIDAS DE NIVEL ESTÁTICO: 28/10/1980: 92,85 m 15/01/1987: 104,8 m 19/08/1987: 113,05 m (Afectado por bombeos) 21/09/1990: 107 m 15/01/1992: 109,09 m (Dinámico) CARACTERÍSTICAS DE LA PERFORACIÓN Y COLUMNA LITOLÓGICA: VER CROQUIS ADJUNTO		

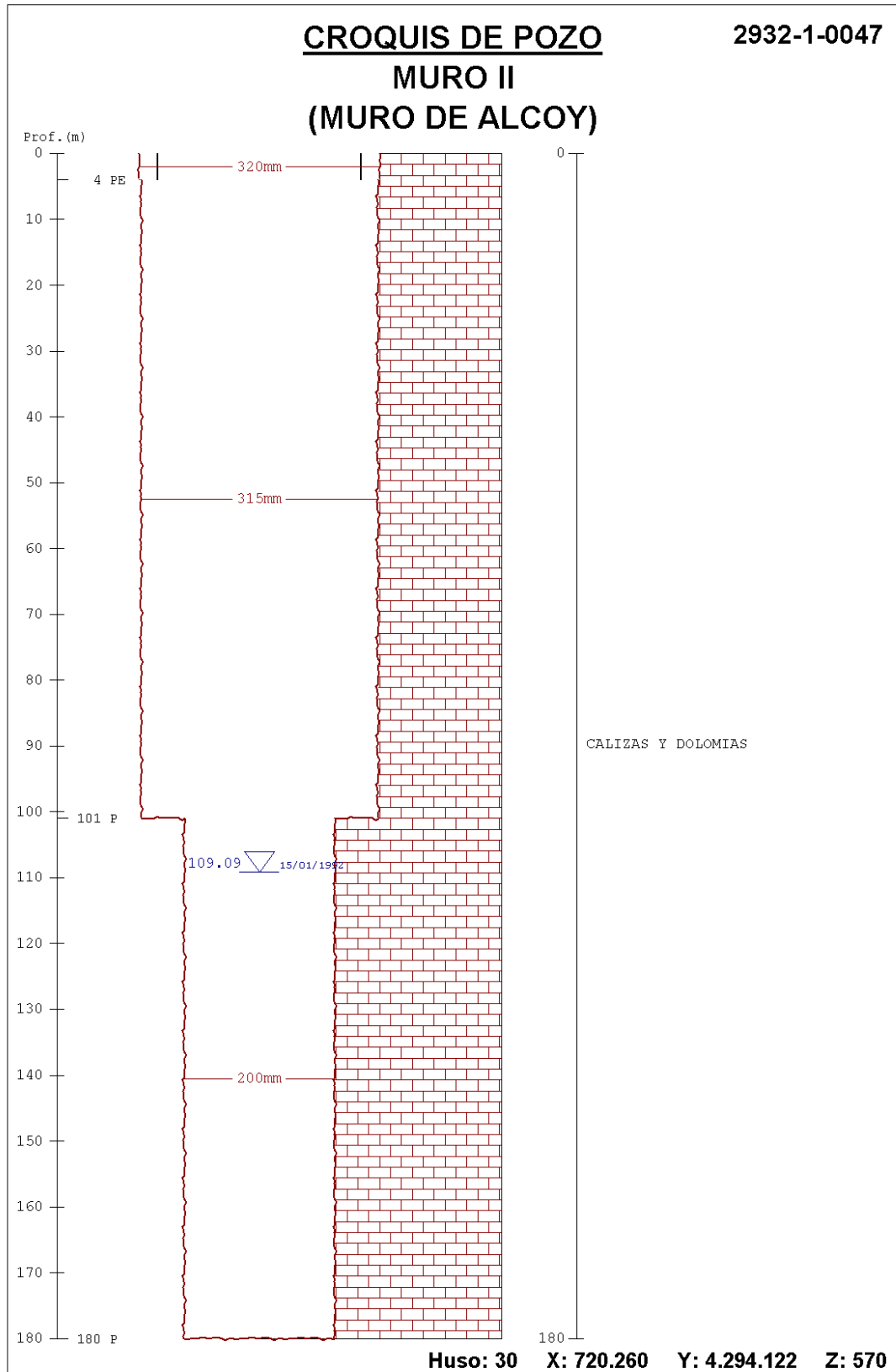
FOTOGRAFÍA REPRESENTATIVA



CROQUIS



Realizado	José Manuel Gómez Fontalva	Clave		Fecha	
-----------	----------------------------	-------	--	-------	--



MAPA DE SITUACIÓN		NATURALEZA			
		POZO EXCAVADO			
		Nº de inventario	Otras Referencias		
		293210059			
		Hoja topográfica 1:50.000			
		821 (ALCOY)			
		COORDENADAS U.T.M. Huso 30			
		X	722423	Y	4295949
		Cota (m.s.n.m)		Referencia	
410					
Provincia	ALICANTE	Municipio	MURO DE ALCOY		
Toponimia	MURO DE ALCOYII				
Paraje					
Acceso					
Cuenca Hidrográfica	08 JÚCAR	Subcuenca			
Unidad hidrogeológica	08.40 SIERRA MARIOLA - 084 MURO DE ALCOY				
Uso del Agua					
URBANO					
Cantidad captada					
Propietario	DESCONOCIDO				
Tipo de Perforación					
Profundidad		Año			
Contratista					
Equipo de Extracción	BOMBA ELECTRICA DE EJE HORIZONTAL				
Año		Potencia	Capacidad		
Marca y Modelo					
Observaciones					

FOTOGRAFÍA REPRESENTATIVA



Realizado

José Manuel Gómez Fontalva

Clave


Fecha

MAPA DE SITUACIÓN		NATURALEZA			
		POZO EXCAVADO			
		Nº de inventario		Otras Referencias	
		293210060			
		Hoja topográfica 1:50.000			
		821 (ALCOY)			
		COORDENADAS U.T.M. Huso 30			
		X	722609	Y	4294245
		Cota (m.s.n.m)		Referencia	
510					
Provincia	ALICANTE			Municipio	COCENTAINA
Toponimia	ARPELLA				
Paraje					
Acceso					
Cuenca Hidrográfica	08 JÚCAR	Subcuenca			
Unidad hidrogeológica	08.40 SIERRA MARIOLA - 084 MURO DE ALCOY				
Uso del Agua					
DOMÉSTICO					
Cantidad captada					
Propietario	DOMENECH, JOSÉ ANTONIO				
Tipo de Perforación					
Profundidad	13 m	Año			
Contratista					
Equipo de Extracción	DESCONOCIDO				
Año		Potencia		Capacidad	
Marca y Modelo					
Observaciones					
CAUDAL DESPRECIABLE					
MEDIDAS DE NIVEL ESTÁTICO : 03/04/1982: 12,2 m					

FOTOGRAFÍA REPRESENTATIVA



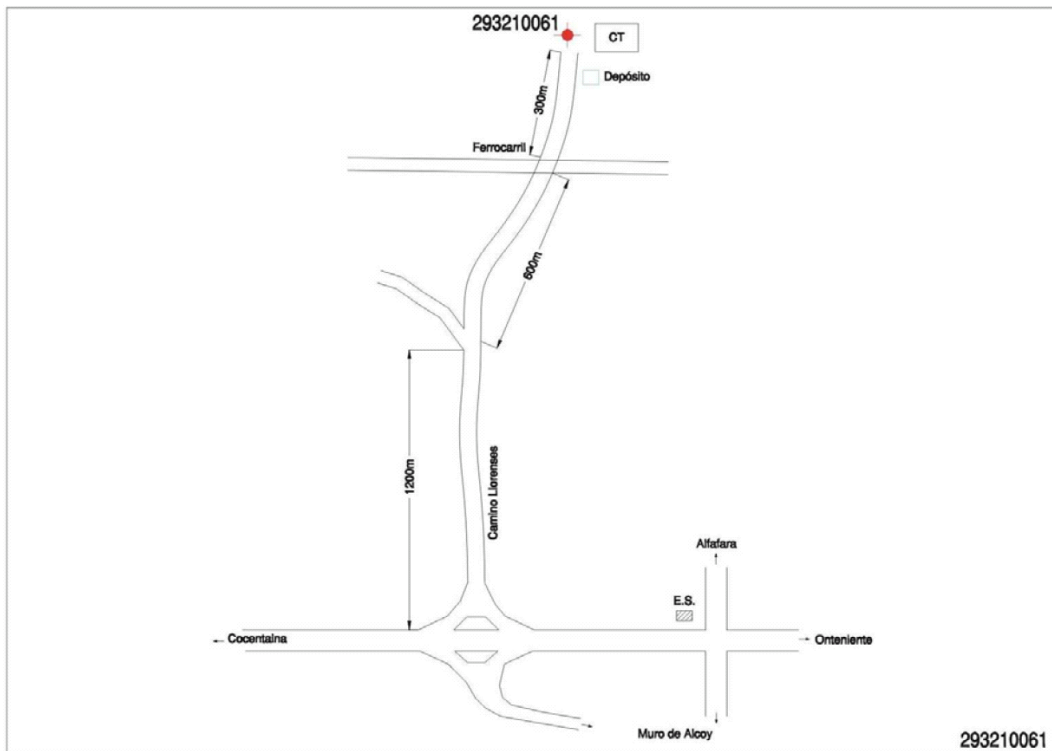
Realizado	José Manuel Gómez Fontalva	Clave		Fecha	
------------------	----------------------------	--------------	--	--------------	--

MAPA DE SITUACIÓN		NATURALEZA	
		SONDEO	
		Nº de inventario	Otras Referencias
		293210061	
		Hoja topográfica 1:50.000	
		821 (ALCOY)	
		COORDENADAS U.T.M. Huso 30	
		X	720245
Cota (m.s.n.m)		Referencia	
540			
Provincia	ALICANTE	Municipio	MURO DE ALCOY
Toponimia	LA BORONA		
Paraje	LA BORONA		
Acceso	FÁCIL		
Cuenca Hidrográfica		Subcuenca	
Unidad hidrogeológica	08.40 SIERRA MARIOLA - 030 CABRANTA		
Uso del Agua			
ABASTECIMIENTO A COCENTAINA Y MURO DE ALCOY Y USO INDUSTRIAL LOCAL			
Cantidad captada	CAUDAL DE EXPLOTACIÓN 2000: 1.273.360 m3 CAUDAL DE EXPLOTACIÓN 2001: 1.064.145 m3 CAUDAL DE EXPLOTACIÓN 2002: 500.920 m3 CAUDAL DE EXPLOTACIÓN 2003: 553.955 m3 CAUDAL DE EXPLOTACIÓN 2004: 581.456 m3		
Propietario	AYUNTAMIENTOS DE COCENTAINA Y MURO DE ALCOY		
Tipo de Perforación			
Profundidad	207	Año	
Contratista			
Equipo de Extracción	BOMBA ELÉCTRICA SUMERGIDA A 156 M		
Año		Potencia	Capacidad
Marca y Modelo	ATURIA XN12		
Observaciones			
EVOLUCIÓN NIVELES PIEZOMÉTRICOS: VER TABLA ADJUNTA CARACTERÍSTICAS DE LA PERFORACIÓN Y COLUMNA LITOLÓGICA: VER CROQUIS ADJUNTO			

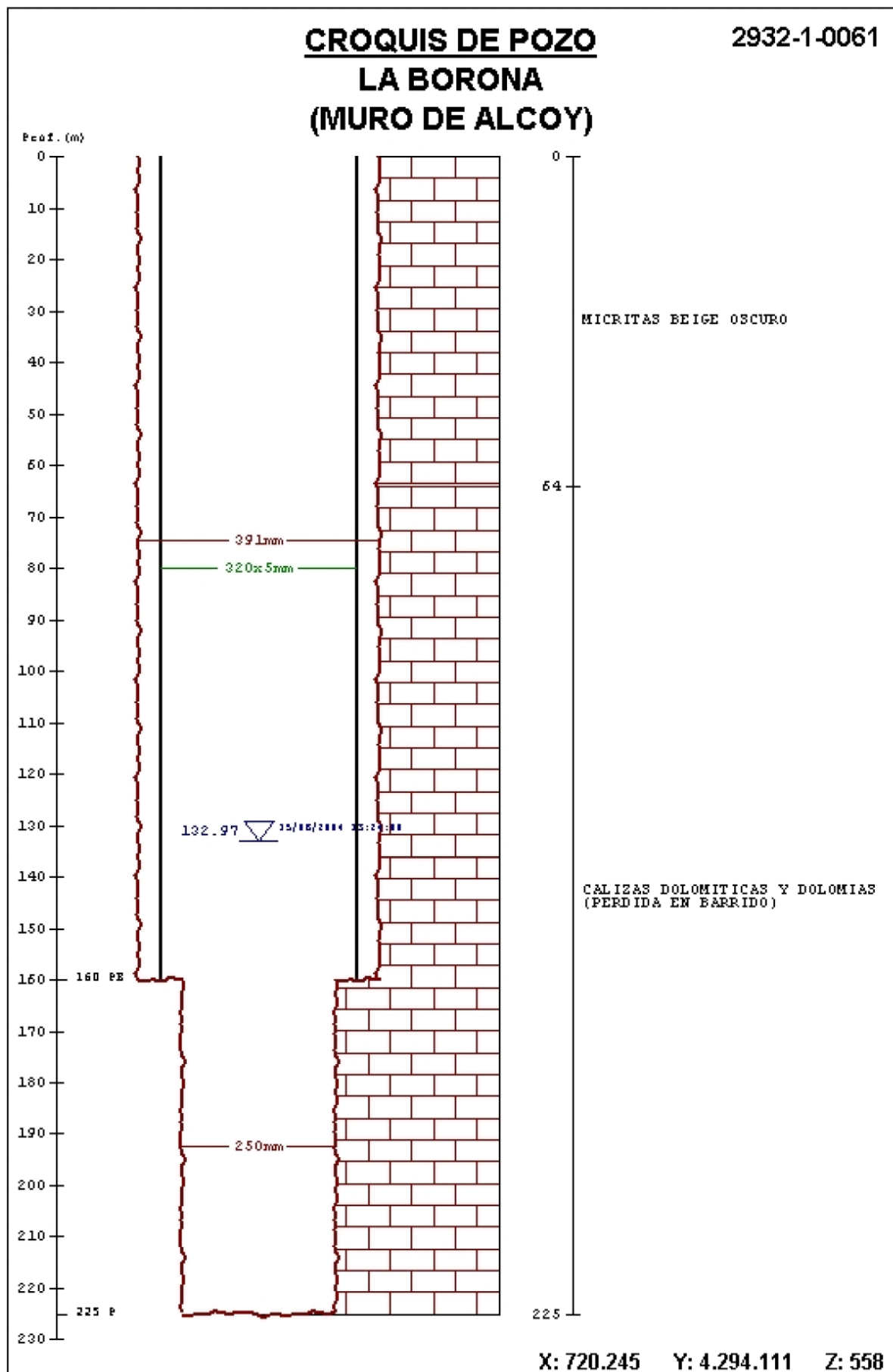
FOTOGRAFÍA REPRESENTATIVA



CROQUIS



Realizado	José Manuel Gómez Fontalva	Clave		Fecha	
-----------	----------------------------	-------	--	-------	--



FECHA	NIVEL
01/2000	240,6
02/2000	244,0
03/2000	246,4
04/2000	243,9
05/2000	244,7
06/2000	251,0
07/2000	255,1
08/2000	240,7
09/2000	256,4
10/2000	263,1
11/2000	249,6
12/2000	247,9
01/2001	252,1
02/2001	259,4
03/2001	261,1
04/2001	255,3
05/2001	257,4
06/2001	260,7
07/2001	259,6
08/2001	246,4
09/2001	255,9
10/2001	257,2
11/2001	259,8
12/2001	255,4
01/2002	258,2
02/2002	261,9
03/2002	258,4
04/2002	258,4
05/2002	258,2
06/2002	262,9
07/2002	250,5
08/2002	260,0
09/2002	261,8
10/2002	263,3
11/2002	260,1
12/2002	260,6
01/2003	297,7
02/2003	261,2
03/2003	-
04/2003	-
05/2003	258,3
06/2003	263,2
07/2003	265,9
08/2003	254,2
09/2003	262,8
10/2003	261,8

FECHA	NIVEL
11/2003	260,5
12/2003	256,7
01/2004	259,3
02/2004	262,0
03/2004	261,6
04/2004	253,1
05/2004	269,4
06/2004	258,6
07/2004	258,2
08/2004	253,1
09/2004	256,8
10/2004	256,2
11/2004	245,5
12/2004	238,0

MAPA DE SITUACIÓN		NATURALEZA			
		POZO EXCAVADO			
		Nº de inventario		Otras Referencias	
		293210062			
		Hoja topográfica 1:50.000			
		821 (ALCOY)			
		COORDENADAS U.T.M. Huso 30			
		X	721424	Y	4293055
Cota (m.s.n.m)		Referencia			
510					
Provincia	ALICANTE			Municipio	COCENTAINA
Toponimia	ESTACION NORTE				
Paraje					
Acceso					
Cuenca Hidrográfica	08 JÚCAR	Subcuenca			
Unidad hidrogeológica	08.40 SIERRA MARIOLA - 084 MURO DE ALCOY				
Uso del Agua					
DOMÉSTICO					
Cantidad captada					
Propietario	DESCONOCIDO				
Tipo de Perforación	EXCAVACIÓN CON MECANIZACIÓN LIGERA A 1300 mm				
Profundidad	54 m	Año			
Contratista					
Equipo de Extracción	BOMBA ELÉCTRICA				
Año		Potencia	1 CV	Capacidad	
Marca y Modelo					
Observaciones					
MEDIDAS DE NIVEL ESTÁTICO : 03/04/1982: 49 m					
COLUMNA LITOLÓGICA:					
0-40: CONGLOMERADOS Y MARGAS (Cuaternario)					
40-54: CALIZAS (Cretácico inferior)					

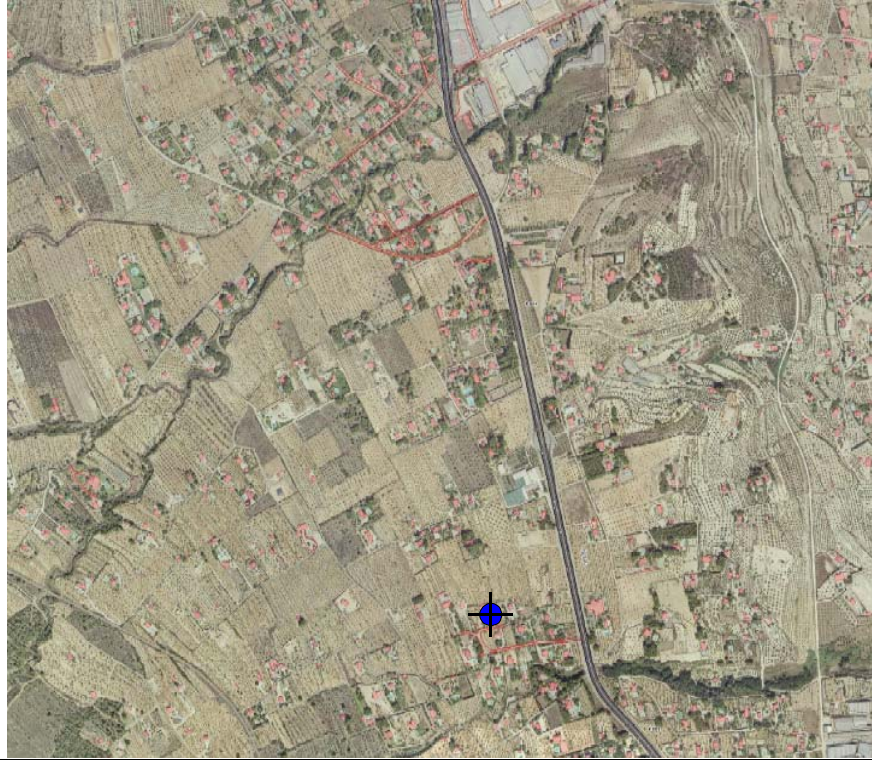
FOTOGRAFÍA REPRESENTATIVA



Realizado	José Manuel Gómez Fontalva	Clave		Fecha	
------------------	----------------------------	--------------	--	--------------	--

MAPA DE SITUACIÓN		NATURALEZA			
		POZO EXCAVADO			
		Nº de inventario		Otras Referencias	
		293210063			
		Hoja topográfica 1:50.000			
		821 (ALCOY)			
		COORDENADAS U.T.M. Huso 30			
		X	722014	Y	4293682
		Cota (m.s.n.m)		Referencia	
450					
Provincia	ALICANTE			Municipio	COCENTAINA
Toponimia	ESTACION NORTE				
Paraje					
Acceso					
Cuenca Hidrográfica	08 JÚCAR	Subcuenca			
Unidad hidrogeológica	08.40 SIERRA MARIOLA - 084 MURO DE ALCOY				
Uso del Agua					
DOMÉSTICO					
Cantidad captada					
Propietario	DESCONOCIDO				
Tipo de Perforación	EXCAVACIÓN CON MECANIZACIÓN LIGERA A 1100 mm				
Profundidad	20 m	Año	1970		
Contratista					
Equipo de Extracción	BOMBA ELÉCTRICA				
Año		Potencia	3 CV	Capacidad	
Marca y Modelo					
Observaciones					
UNA HORA FUNDIONANDO NECESITA 5 PARA RECUPERAR					
MEDIDAS DE NIVEL ESTÁTICO : 03/04/1982: 18,5 m					
CARACTERÍSTICAS DE LA PERFORACIÓN Y COLUMNA LITOLÓGICA: VER CROQUIS ADJUNTO.					

FOTOGRAFÍA REPRESENTATIVA

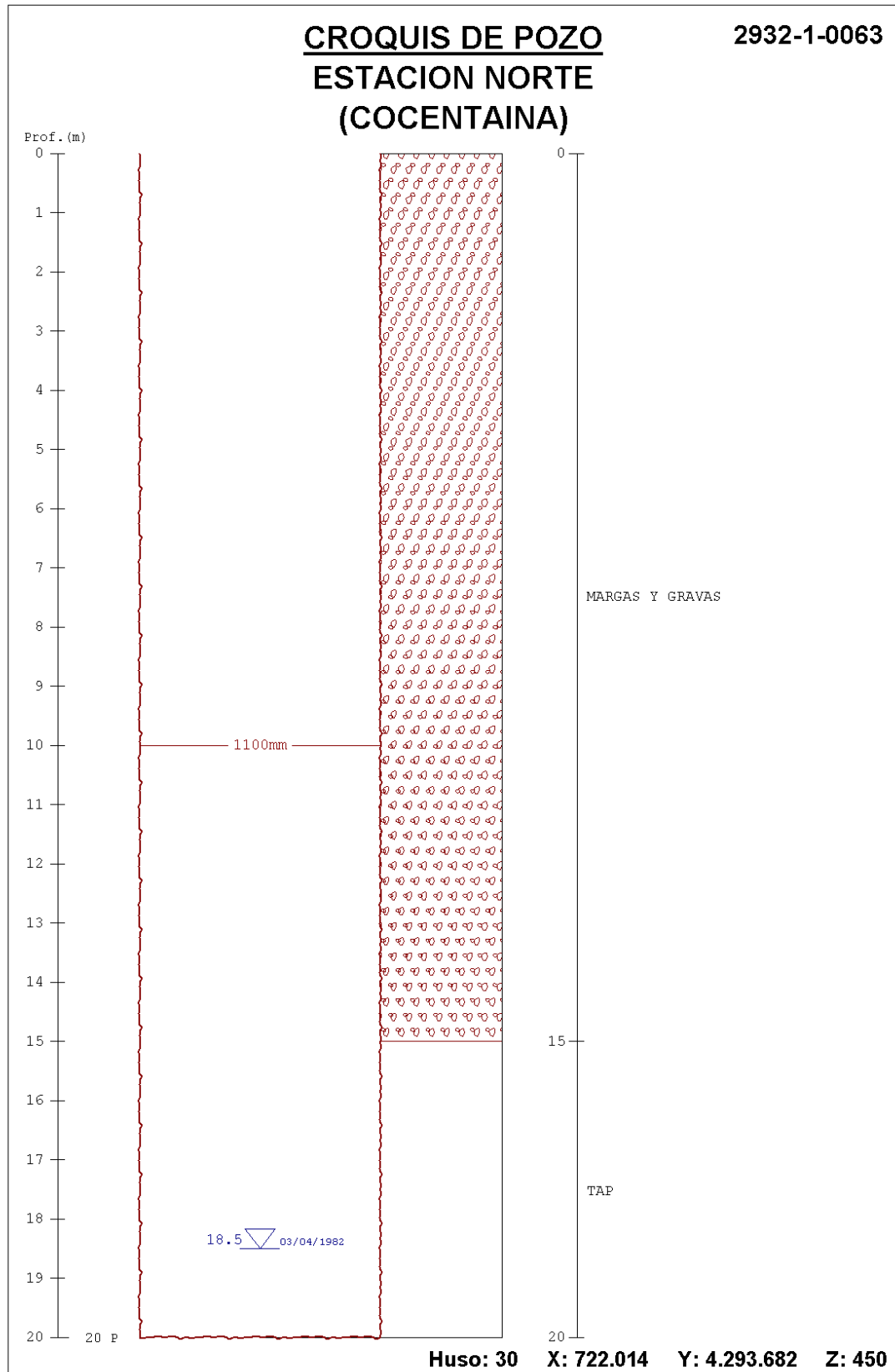


Realizado

José Manuel Gómez Fontalva

Clave

Fecha

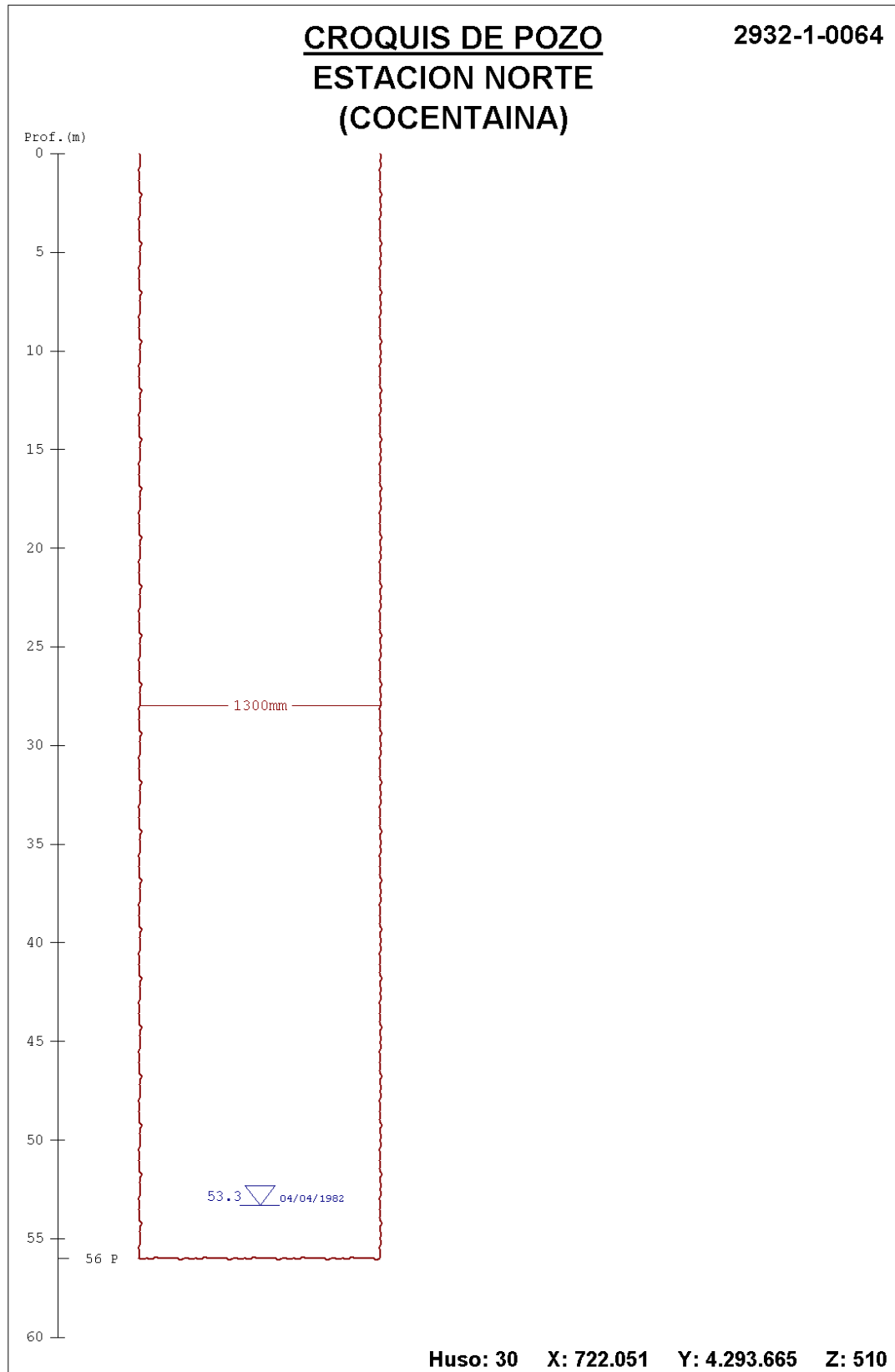


MAPA DE SITUACIÓN		NATURALEZA			
		POZO EXCAVADO			
		Nº de inventario		Otras Referencias	
		293210064			
		Hoja topográfica 1:50.000			
		821 (ALCOY)			
		COORDENADAS U.T.M. Huso 30			
		X	722051	Y	4293665
		Cota (m.s.n.m)		Referencia	
510					
Provincia	ALICANTE			Municipio	COCENTAINA
Toponimia	ESTACION NORTE				
Paraje					
Acceso					
Cuenca Hidrográfica	08 JÚCAR	Subcuenca			
Unidad hidrogeológica	08.40 SIERRA MARIOLA - 084 MURO DE ALCOY				
Uso del Agua					
DOMÉSTICO					
Cantidad captada	CAUDAL 07/07/1977: 5 l/s				
Propietario	DESCONOCIDO				
Tipo de Perforación	EXCAVACIÓN CON MECANIZACIÓN LIGERA A 1300 mm				
Profundidad	56 m	Año			
Contratista					
Equipo de Extracción	BOMBA ELÉCTRICA				
Año		Potencia	3 CV	Capacidad	
Marca y Modelo					
Observaciones					
MEDIDAS DE NIVEL ESTÁTICO: 04/04/1982: 53,3 m					

FOTOGRAFÍA REPRESENTATIVA

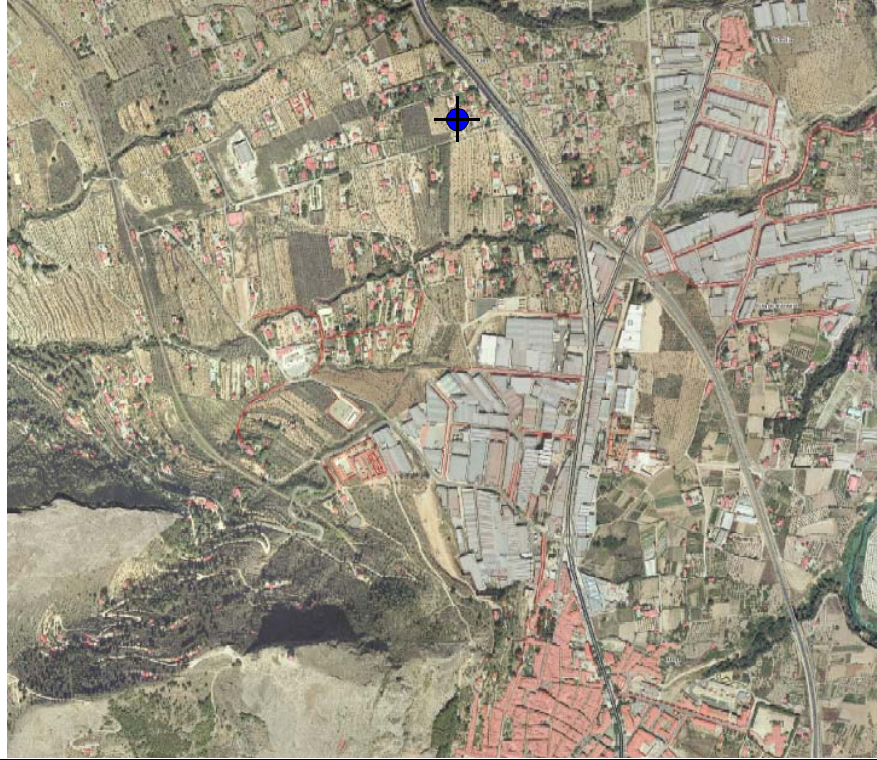


Realizado	José Manuel Gómez Fontalva	Clave		Fecha	
------------------	----------------------------	--------------	--	--------------	--




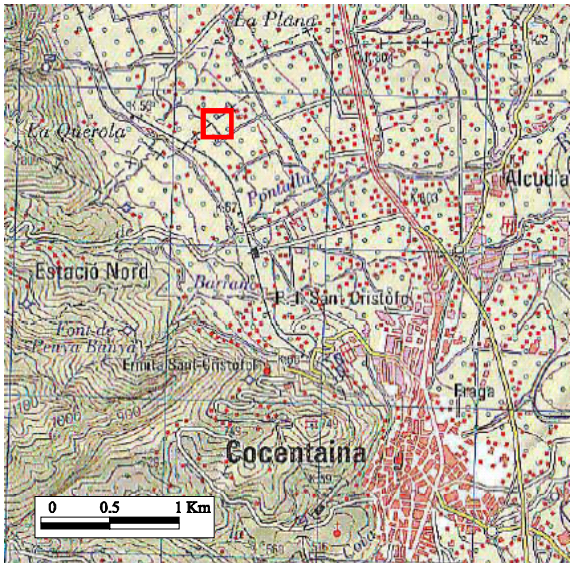
MAPA DE SITUACIÓN		NATURALEZA			
		POZO EXCAVADO			
		Nº de inventario	Otras Referencias		
		293210065			
		Hoja topográfica 1:50.000			
		821 (ALCOY)			
		COORDENADAS U.T.M. Huso 30			
		X	722351	Y	4293243
Cota (m.s.n.m)		Referencia			
448					
Provincia	ALICANTE	Municipio	COCENTAINA		
Toponimia	ESTACION NORTE				
Paraje					
Acceso					
Cuenca Hidrográfica	08 JÚCAR	Subcuenca			
Unidad hidrogeológica	08.40 SIERRA MARIOLA - 084 MURO DE ALCOY				
Uso del Agua					
DOMÉSTICO					
Cantidad captada	CAUDAL 07/07/1977: 1 l/s CAUDAL 04/04/1982: 0,2 l/s				
Propietario	DESCONOCIDO				
Tipo de Perforación	EXCAVACIÓN CON MECANIZACIÓN LIGERA A 1200 mm				
Profundidad	18 m	Año	1975		
Contratista					
Equipo de Extracción	DESCONOCIDO				
Año		Potencia	Capacidad		
Marca y Modelo					
Observaciones					
SE SECA EN 2 HORAS DE BOMBEO Y LO RECUPERA EN 3					
MEDIDAS DE NIVEL ESTÁTICO: 04/04/1982: 15,5 m					

FOTOGRAFÍA REPRESENTATIVA



Realizado	José Manuel Gómez Fontalva	Clave		Fecha	
------------------	----------------------------	--------------	--	--------------	--



MAPA DE SITUACIÓN		NATURALEZA			
		POZO EXCAVADO			
		Nº de inventario		Otras Referencias	
		293210066			
		Hoja topográfica 1:50.000			
		821 (ALCOY)			
		COORDENADAS U.T.M. Huso 30			
		X	721271	Y	4293799
Cota (m.s.n.m)		Referencia			
500					
Provincia	ALICANTE			Municipio	COCENTAINA
Toponimia	ESTACION NORTE				
Paraje					
Acceso					
Cuenca Hidrográfica	08 JÚCAR	Subcuenca			
Unidad hidrogeológica	08.40 SIERRA MARIOLA - 084 MURO DE ALCOY				
Uso del Agua					
Cantidad captada	CAUDAL 07/07/1977: 2 l/s				
Propietario	DESCONOCIDO				
Tipo de Perforación	EXCAVACIÓN CON MECANIZACIÓN LIGERA A 1200 mm				
Profundidad	52 m	Año			
Contratista					
Equipo de Extracción	BOMBA ELÉCTRICA				
Año		Potencia	3 CV	Capacidad	
Marca y Modelo					
Observaciones	TIENE UNA GALERIA DE 2 M DE LONGITUD MEDIDAS DE NIVEL ESTÁTICO: 04/04/1982: 51 m CARACTERÍSTICAS DE LA PERFORACIÓN Y COLUMNA LITOÓGICA: VER CROQUIS ADJUNTO.				

FOTOGRAFÍA REPRESENTATIVA

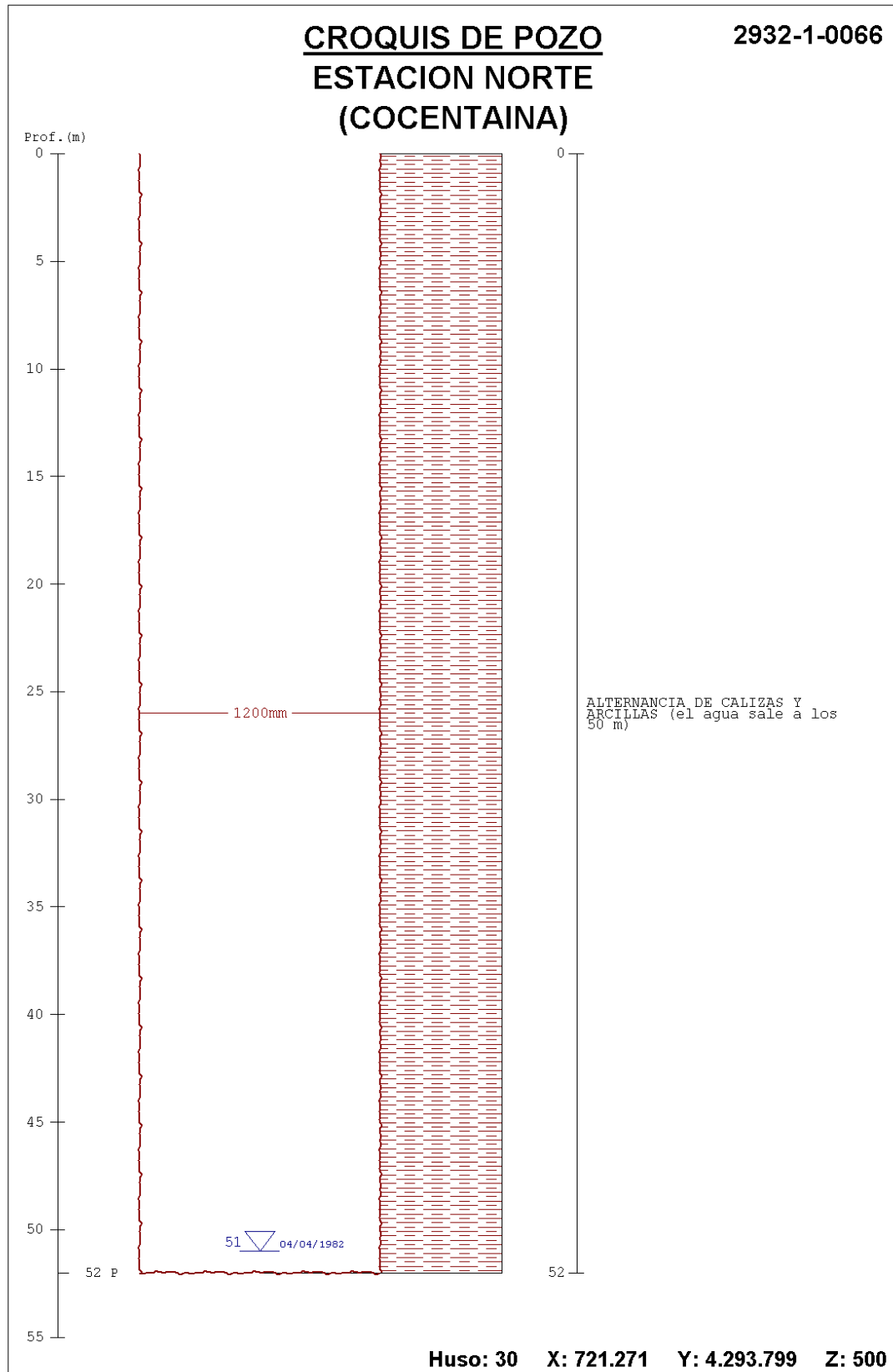


Realizado

José Manuel Gómez Fontalva

Clave

Fecha



MAPA DE SITUACIÓN		NATURALEZA			
		POZO EXCAVADO			
		Nº de inventario		Otras Referencias	
		293210067			
		Hoja topográfica 1:50.000			
		821 (ALCOY)			
		COORDENADAS U.T.M. Huso 30			
		X	721377	Y	4294175
Cota (m.s.n.m)		Referencia			
480					
Provincia	ALICANTE	Municipio	MURO DE ALCOY		
Toponimia	ESTACION NORTE				
Paraje					
Acceso					
Cuenca Hidrográfica	08 JÚCAR	Subcuenca			
Unidad hidrogeológica	08.40 SIERRA MARIOLA - 084 MURO DE ALCOY				
Uso del Agua					
DOMESTICO					
Cantidad captada					
Propietario	DESCONOCIDO				
Tipo de Perforación					
Profundidad	32 m	Año			
Contratista					
Equipo de Extracción	BOMBA ELÉCTRICA				
Año		Potencia	2 CV	Capacidad	
Marca y Modelo					
Observaciones					
MEDIDAS DE NIVEL ESTÁTICO: 04/04/1982: 29,3 m					

FOTOGRAFÍA REPRESENTATIVA



Realizado

José Manuel Gómez Fontalva

Clave


Fecha

MAPA DE SITUACIÓN		NATURALEZA			
		POZO EXCAVADO			
		Nº de inventario		Otras Referencias	
		293210068			
		Hoja topográfica 1:50.000			
		821 (ALCOY)			
		COORDENADAS U.T.M. Huso 30			
		X	722310	Y	4294305
		Cota (m.s.n.m)		Referencia	
420					
Provincia	ALICANTE	Municipio	COCENTAINA		
Toponimia	ARPELLA				
Paraje	PARTIDA ALCUDIA				
Acceso	Fácil				
Cuenca Hidrográfica	08 JÚCAR	Subcuenca			
Unidad hidrogeológica	08.40 SIERRA MARIOLA - 084 MURO DE ALCOY				
Uso del Agua					
DOMESTICO Y AGRICOLA					
Cantidad captada	EXPLOTACIÓN AÑO 1998: 1.200 m ³				
Propietario	DOMENECH, JOSÉ ANTONIO				
Tipo de Perforación					
Profundidad	8 m	Año			
Contratista					
Equipo de Extracción	BOMBA ELÉCTRICA SUMERGIDA A 6,5 m				
Año		Potencia	2 CV	Capacidad	
Marca y Modelo					
Observaciones					
GALERÍA DE 15 M DE LONGITUD					
CAUDAL 07/07/1977: 1 l/s					
CAUDAL 02/03/1999: 3 l/s					
MEDIDAS DE NIVEL ESTÁTICO: 04/04/1982: 7,4 m					
25/02/1999: 5,4 m					

FOTOGRAFÍA REPRESENTATIVA



Realizado	José Manuel Gómez Fontalva	Clave		Fecha	
------------------	----------------------------	--------------	--	--------------	--

MAPA DE SITUACIÓN		NATURALEZA			
		SONDEO			
		Nº de inventario		Otras Referencias	
		293210070			
		Hoja topográfica 1:50.000			
		821 (ALCOY)			
		COORDENADAS U.T.M. Huso 30			
		X	715953	Y	4294968
		Cota (m.s.n.m)		Referencia	
776					
Provincia	ALICANTE	Municipio	AGRES		
Toponimia	POZO RACO REDAT - CONVENTO DE AGRES				
Paraje	CONVENTO DE AGRES				
Acceso	FÁCIL				
Cuenca Hidrográfica		Subcuenca			
Unidad hidrogeológica	08.40 SIERRA MARIOLA - 002 AGRES				
Uso del Agua					
ABASTECIMIENTO A AGRES					
Cantidad captada					
Propietario	AYUNTAMIENTO DE AGRES				
Tipo de Perforación					
Profundidad	200	Año			
Contratista					
Equipo de Extracción					
Año		Potencia	7,5 CV	Capacidad	
Marca y Modelo					
Observaciones					
NIVEL PIEZOMÉTRICO 15/06/2004 : 778 MSNM NIVEL PIEZOMÉTRICO 15/06/2004 : 761 MSNM CARACTERÍSTICAS DE LA PERFORACIÓN Y COLUMNA LITOLÓGICA: VER CROQUIS ADJUNTO					

FOTOGRAFÍA REPRESENTATIVA




Realizado

José Manuel Gómez Fontalva

Clave

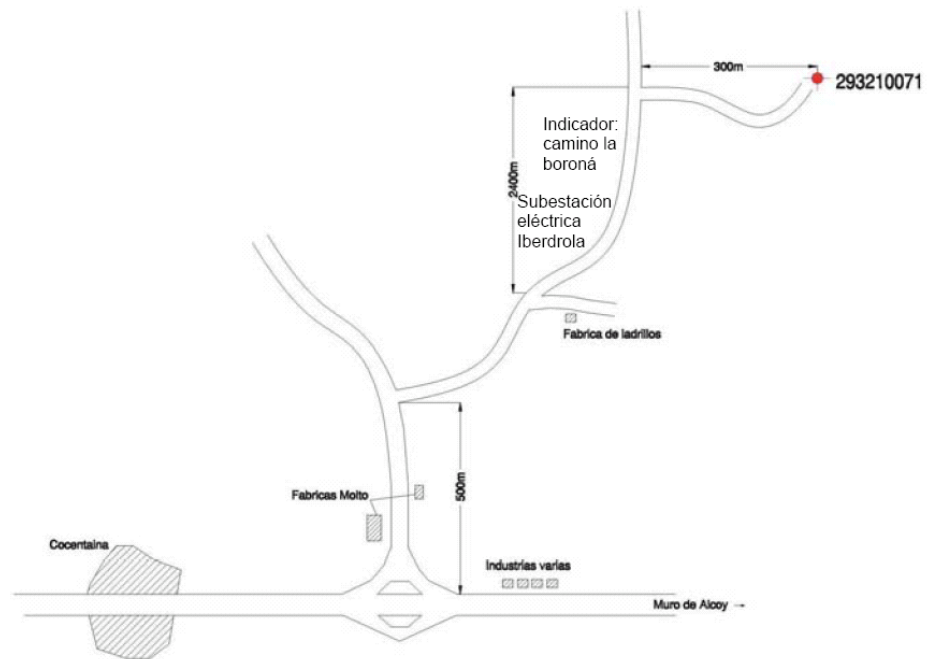
Fecha

MAPA DE SITUACIÓN		NATURALEZA			
		SONDEO			
		Nº de inventario		Otras Referencias	
		293210071			
		Hoja topográfica 1:50.000			
		821 (ALCOY)			
		COORDENADAS U.T.M. Huso 30			
		X	720229	Y	4293198
Cota (m.s.n.m)		Referencia			
657					
Provincia	ALICANTE	Municipio	COCENTAINA		
Toponimia	POZO QUEROLA				
Paraje	ESTACIÓN N COCENTAINA				
Acceso	FÁCIL				
Cuenca Hidrográfica		Subcuenca			
Unidad hidrogeológica	08.40 SIERRA MARIOLA - 030 CABRANTA				
Uso del Agua					
ABASTECIMIENTO A COCENTAINA Y USO INDUSTRIAL LOCAL					
Cantidad captada	Caudal de explotación año 2000: 1.006.945 m3 Caudal de explotación año 2001: 1.184.884 m3 Caudal de explotación año 2002: 1.445.300 m3 Caudal de explotación año 2003: 1.496.464 m3 Caudal de explotación año 2004: 1.234.237 m3				
Propietario	AYUNTAMIENTO DE COCENTAINA				
Tipo de Perforación					
Profundidad	675	Año			
Contratista					
Equipo de Extracción	BOMBA ELECTRICA SUMERGIDA A 278 M				
Año		Potencia	340 KVA	Capacidad	
Marca y Modelo	ATURIA KN12				
Observaciones					
DATOS PERFORACIÓN Y COLUMNA LITOLÓGICA: VER CROQUIS ADJUNTO EVOLUCIÓN DE NIVELES PIEZOMÉTRICOS: VER TABLA ADJUNTA					

FOTOGRAFÍA REPRESENTATIVA

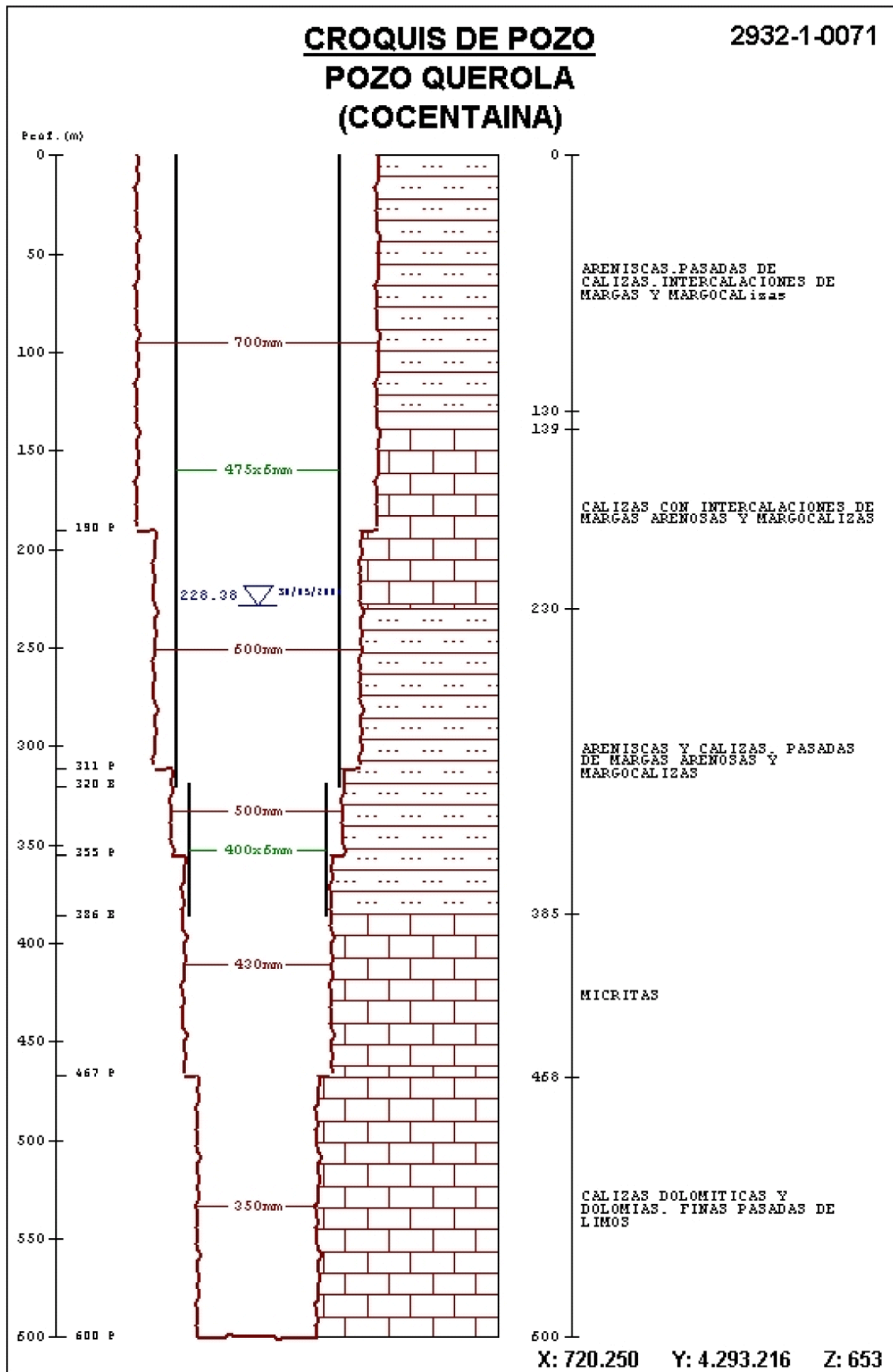


CROQUIS



293210071

Realizado	José Manuel Gómez Fontalva	Clave		Fecha	
-----------	----------------------------	-------	--	-------	--



FECHA	NIVEL ESTÁTICO
01/2000	240,6
02/2000	244,0
03/2000	246,4
04/2000	243,9
05/2000	244,7
06/2000	251,0
07/2000	255,1
08/2000	240,7
09/2000	256,4
10/2000	263,1
11/2000	249,6
12/2000	247,9
01/2001	252,1
02/2001	259,4
03/2001	261,1
04/2001	255,3
05/2001	257,4
06/2001	260,7
07/2001	259,6
08/2001	246,4
09/2001	255,9
10/2001	257,2
11/2001	259,8
12/2001	255,4
01/2002	258,2
02/2002	261,9
03/2002	258,4
04/2002	258,4
05/2002	-
06/2002	258,2
07/2002	262,9
08/2002	250,5
09/2002	260
10/2002	261,8
11/2002	263,3
12/2002	260,1
01/2003	260,6
02/2003	297,7
03/2003	261,2
04/2003	258,3
05/2003	263,2
06/2003	265,9
07/2003	254,2
08/2003	262,8
09/2003	261,8
10/2003	261,8

FECHA	NIVEL ESTÁTICO
11/2003	260,5
12/2003	256,7
01/2004	259,3
02/2004	262,0
03/2004	261,6
04/2004	253,1
05/2004	269,4
06/2004	258,6
07/2004	258,2
08/2004	253,1
09/2004	256,8
10/2004	256,2
11/2004	256,0
12/2004	245,5

MAPA DE SITUACIÓN		NATURALEZA	
		SONDEO	
		Nº de inventario	Otras Referencias
		293210074	
		Hoja topográfica 1:50.000	
		821 (ALCOY)	
		COORDENADAS U.T.M. Huso 30	
		X	720165
Cota (m.s.n.m)		Referencia	
553			
Provincia	ALICANTE	Municipio	MURO DE ALCOY
Toponimia	LA LOMA		
Paraje			
Acceso	Fácil		
Cuenca Hidrográfica	08 JÚCAR	Subcuenca	
Unidad hidrogeológica	08.40 SIERRA MARIOLA - 030 CABRANTA		
Uso del Agua			
ABASTECIMIENTO VIVIENDAS DE TIPO RURAL EN MURO, COCENTAINA Y MILLENETA. TAMBIÉN ALGUNA PEQUEÑA INDUSTRIA Y EXCEPCIONALMENTE EL AYTO. DE MURO DE ALCOY CUANDO TIENE ALGÚN DÉFICIT DE ABASTECIMIENTO			
Cantidad captada	EXPLORACIÓN 2001:526.029 m3 EXPLORACIÓN 2002:576.237 m3 EXPLORACIÓN 2003:419.221 m3 EXPLORACIÓN 2004:391.541 m3 EXPLORACIÓN 2005:359.476 m3		
Propietario	AGUAS DE LA PLANA		
Tipo de Perforación			
Profundidad		Año	
Contratista			
Equipo de Extracción	NO HAY BOMBA		
Año		Potencia	Capacidad
Marca y Modelo			
Observaciones			
LOS DATOS DE CANTIDAD CAPTADA SON PARA EL CONJUNTO DE ESTE POZO Y EL POZO NUEVO (DE MOMENTO NUMERADO COMO 293210074 BIS) PORQUE ESTÁN UNO JUNTO AL OTRO Y TIENEN UN CONTADOR ÚNICO. DATOS DE PIEZOMETRÍA: VER TABLA ADJUNTA			

FOTOGRAFÍA REPRESENTATIVA



Realizado

José Manuel Gómez Fontalva

Clave

Fecha

FECHA	NIVEL ESTÁTICO
01/2001	125.5
02/2001	125
03/2001	125
04/2001	125
05/2001	125.5
06/2001	125.5
07/2001	125.5
08/2001	125.5
09/2001	125
10/2001	125
11/2001	125
12/2001	125
01/2002	124
02/2002	124
03/2002	125
04/2002	125
05/2002	125.5
06/2002	125.5
07/2002	125
08/2002	126
09/2002	125.5
10/2002	125.5
11/2002	125
12/2002	125
01/2003	124
02/2003	124
03/2003	124
04/2003	124
05/2003	124
06/2003	124
07/2003	124,5
08/2003	124,5
09/2003	125
10/2003	125
11/2003	125
12/2003	125
01/2004	124
02/2004	124
03/2004	124
04/2004	124
05/2004	123
06/2004	122
07/2004	122
08/2004	123
09/2004	123
10/2004	123,5

FECHA	NIVEL ESTÁTICO
11/2004	120
12/2004	119
01/2005	118
02/2005	118
03/2005	117,5
04/2005	117,5
05/2005	117
06/2005	117
07/2005	118
08/2005	119
09/2005	120
10/2005	120
11/2005	120
12/2005	120

FECHA	NIVEL DINÁMICO
01/2001	134
02/2001	134
03/2001	134
04/2001	134
05/2001	134,5
06/2001	135
07/2001	135
08/2001	135
09/2001	135
10/2001	135
11/2001	134,5
12/2001	134,5
01/2002	134
02/2002	134
03/2002	134
04/2002	134
05/2002	135
06/2002	135,5
07/2002	136
08/2002	136,5
09/2002	136
10/2002	135,5
11/2002	135
12/2002	135
01/2003	134
02/2003	134
03/2003	134
04/2003	134,5
05/2003	135

FECHA	NIVEL DINÁMICO
06/2003	135
07/2003	136
08/2003	136
09/2003	135
10/2003	135
11/2003	135
12/2003	135
01/2004	134
02/2004	134
03/2004	134
04/2004	134
05/2004	134
06/2004	133
07/2004	132
08/2004	132
09/2004	133
10/2004	132
11/2004	129
12/2004	129
01/2005	127
02/2005	127
03/2005	126,5
04/2005	126,5
05/2005	126,5
06/2005	127
07/2005	127,5
08/2005	127,5
09/2005	128
10/2005	128
11/2005	128,5
12/2005	129

MAPA DE SITUACIÓN		NATURALEZA	
		SONDEO	
		Nº de inventario	Otras Referencias
		293210103	
		Hoja topográfica 1:50.000	
		821 (ALCOY)	
		COORDENADAS U.T.M. Huso 30	
		X	720161
Cota (m.s.n.m)		Referencia	
521			
Provincia	ALICANTE	Municipio	MURO DE ALCOY
Toponimia	LA LOMA BIS (POZO NUEVO-AGUAS DE LA PLANA)		
Paraje			
Acceso	Fácil		
Cuenca Hidrográfica	08 JÚCAR	Subcuenca	
Unidad hidrogeológica	08.40 SIERRA MARIOLA - 084 MURO DE ALCOY		
Uso del Agua			
ABASTECIMIENTO VIVIENDAS DE TIPO RURAL EN MURO, COCENTAINA Y MILLENETA. TAMBIÉN ALGUNA PEQUEÑA INDUSTRIA Y EXCEPCIONALMENTE EL AYTO. DE MURO DE ALCOY CUANDO TIENE ALGÚN DÉFICIT DE ABASTECIMIENTO			
Cantidad captada	EXPLOTACIÓN 2001:526.029 m3 EXPLOTACIÓN 2002:576.237 m3 EXPLOTACIÓN 2003:419.221 m3 EXPLOTACIÓN 2004:391.541 m3 EXPLOTACIÓN 2005:359.476 m3		
Propietario	AGUAS DE LA PLANA		
Tipo de Perforación			
Profundidad		Año	
Contratista			
Equipo de Extracción			
Año		Potencia	Capacidad
Marca y Modelo			
Observaciones			
NUEVO INVENTARIO. LOS DATOS DE CANTIDAD CAPTADA SON PARA EL CONJUNTO DE ESTE POZO Y EL POZO LA LOMA (293210074) PORQUE ESTÁN UNO JUNTO AL OTRO Y TIENEN UN CONTADOR ÚNICO.			

FOTOGRAFÍA REPRESENTATIVA



Realizado

José Manuel Gómez Fontalva

Clave


Fecha

MAPA DE SITUACIÓN		NATURALEZA	
		MANANTIAL	
		Nº de inventario	Otras Referencias
		293210076	
		Hoja topográfica 1:50.000	
		821 (ALCOY)	
		COORDENADAS U.T.M. Huso 30	
		X	722604
Cota (m.s.n.m)		Referencia	
411			
Provincia	ALICANTE	Municipio	MURO DE ALCOY
Toponimia	FONT DE SAN ROQUE		
Paraje	CASCO URBANO. C/ S. ROQUE		
Acceso	Fácil		
Cuenca Hidrográfica	08 JÚCAR	Subcuenca	
Unidad hidrogeológica	08.40 SIERRA MARIOLA - 084 MURO DE ALCOY		
Uso del Agua			
URBANO Y DOMESTICO			
Cantidad captada	CAUDAL 15/06/1970: 7 l/s CAUDAL 16/01/1992: 5 l/s CAUDAL 13/04/1999: 0,2 l/s		
Propietario	AYUNTAMIENTO DE MURO DE ALCOY		
Tipo de Perforación			
Profundidad		Año	
Contratista			
Equipo de Extracción	NO HAY BOMBA		
Año		Potencia	Capacidad
Marca y Modelo			
Observaciones			
SE SECA EN ESTIAJES PROLONGADOS. SALE POR 5 CAÑOS. TIENE GALERÍA DE UNOS 80 M EN SENTIDO OESTE			

FOTOGRAFÍA REPRESENTATIVA



Realizado	José Manuel Gómez Fontalva	Clave		Fecha	
------------------	----------------------------	--------------	--	--------------	--

MAPA DE SITUACIÓN		NATURALEZA			
		MANANTIAL			
		Nº de inventario	Otras Referencias		
		293210077			
		Hoja topográfica 1:50.000			
		821 (ALCOY)			
		COORDENADAS U.T.M. Huso 30			
		X	716966	Y	4294274
		Cota (m.s.n.m)		Referencia	
1200					
Provincia	ALICANTE	Municipio	AGRES		
Toponimia	ANTENAS DE RADIO				
Paraje	MORRO DEL CONTADOR				
Acceso	DIFÍCIL. NO PERMITIDO COCHES. PEDIR PERMISO AYUNTAMIENTO				
Cuenca Hidrográfica		Subcuenca			
Unidad hidrogeológica	08.40 SIERRA MARIOLA - 002 AGRES				
Uso del Agua					
Cantidad captada					
Propietario					
Tipo de Perforación					
Profundidad		Año			
Contratista					
Equipo de Extracción					
Año		Potencia	Capacidad		
Marca y Modelo					
Observaciones					
CONFIRMAR COORDENADAS					

MAPA DE SITUACIÓN		NATURALEZA	
		POZO EXCAVADO	
		Nº de inventario	Otras Referencias
		293210078	
		Hoja topográfica 1:50.000	
		821 (ALCOY)	
		COORDENADAS U.T.M. Huso 30	
		X	722530
Cota (m.s.n.m)		Referencia	
401			
Provincia	ALICANTE	Municipio	MURO DE ALCOY
Toponimia	LES BASETES		
Paraje	C/ S.JUAN DE RIVERA		
Acceso	Fácil		
Cuenca Hidrográfica	08 JÚCAR	Subcuenca	
Unidad hidrogeológica	08.40 SIERRA MARIOLA - 084 MURO DE ALCOY		
Uso del Agua			
AGRICOLA			
Cantidad captada	CAUDAL 07/07/1977: 19 l/s		
Propietario	CR NTRA SRA DE LOS DESAMPARADOS; MTRO. J. ESTEVES SOLBES,2-MURO DE ALCOY 965530193		
Tipo de Perforación			
Profundidad	10 m	Año	
Contratista			
Equipo de Extracción	BOMBA ELÉCTRICA SUMERGIDA A 9 m		
Año		Potencia	10 CV
Marca y Modelo	SIEMENS		
Observaciones			
N/R= I - 62/35. ANTES TENÍA ASIGNADO EL 2932-20044			
MEDIDAS DE NIVEL ESTÁTICO: 15/04/1982: 4,6 m 24/02/1999: 8,21 m 27/09/1999: 9,35 m			
POZO PERFORADO SOBRE ARENAS GRAVAS Y ARCILLAS DEL CUATERNARIO			

FOTOGRAFÍA REPRESENTATIVA



Realizado

José Manuel Gómez Fontalva

Clave

Fecha

MAPA DE SITUACIÓN		NATURALEZA			
		SONDEO			
		Nº de inventario		Otras Referencias	
		293210079			
		Hoja topográfica 1:50.000			
		821 (ALCOY)			
		COORDENADAS U.T.M. Huso 30			
		X	720610	Y	4293305
Cota (m.s.n.m)		Referencia			
577					
Provincia	ALICANTE	Municipio	COCENTAINA		
Toponimia	QUEROLA				
Paraje	BARRANCO QUEROLA				
Acceso					
Cuenca Hidrográfica	08 JÚCAR	Subcuenca			
Unidad hidrogeológica	08.40 SIERRA MARIOLA - 030 CABRANTA				
Uso del Agua					
Cantidad captada					
Propietario	MOLTÓ, JOAQUIN 965590251				
Tipo de Perforación					
Profundidad	365 m	Año			
Contratista					
Equipo de Extracción	NO HAY BOMBA				
Año		Potencia		Capacidad	
Marca y Modelo					
Observaciones					
MEDIDAS DE NIVEL ESTÁTICO: 24/02/1999: 90,02 m 11/03/1999: 90,96 m 25/03/1999: 91,51 m 27/09/1999: 98,44 m					
COLUMNA LITOLÓGICA.					
0-80: Cuaternario, Barremiense inferior-Valanginiense					
80-357: CALIZAS BERRIASENSE-VALANGINIENSE INF					
357-365: MARGAS GRISES BERRIASENSE-PORTLANDIENSE					

FOTOGRAFÍA REPRESENTATIVA



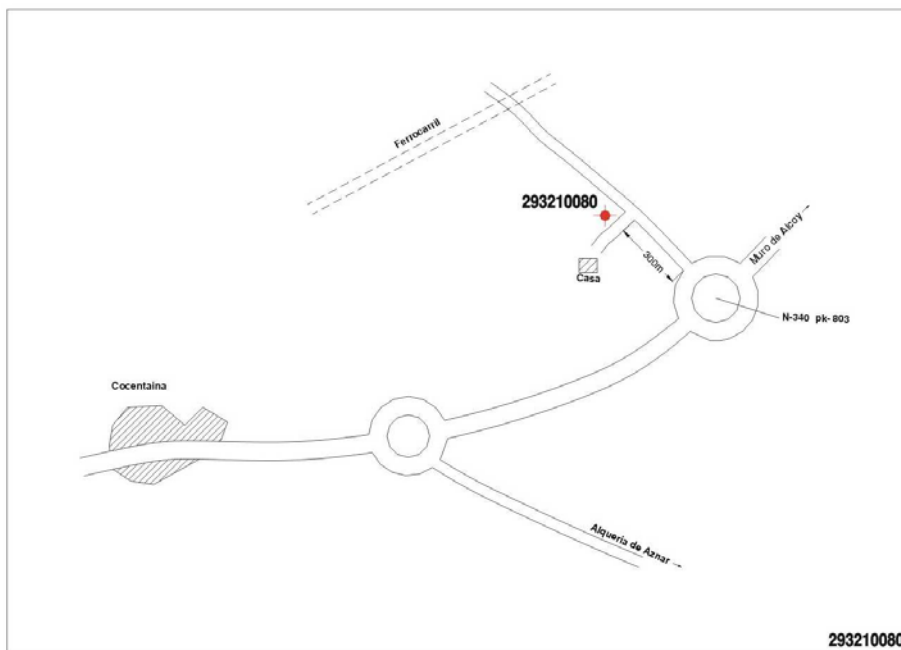
Realizado	José Manuel Gómez Fontalva	Clave		Fecha	
------------------	----------------------------	--------------	--	--------------	--

MAPA DE SITUACIÓN		NATURALEZA			
		SONDEO			
		Nº de inventario		Otras Referencias	
		293210080			
		Hoja topográfica 1:50.000			
		821 (ALCOY)			
		COORDENADAS U.T.M. Huso 30			
		X	722100	Y	4293100
		Cota (m.s.n.m)		Referencia	
466					
Provincia	ALICANTE	Municipio	COCENTAINA		
Toponimia	CASA 162				
Paraje	ESTACIÓN NORTE				
Acceso	Fácil.				
Cuenca Hidrográfica	08 JÚCAR	Subcuenca			
Unidad hidrogeológica	08.40 SIERRA MARIOLA - 084 MURO DE ALCOY				
Uso del Agua					
DOMESTICO Y AGRICOLA					
Cantidad captada	EXPLOTACIÓN AÑO 1998: 100 m ³				
Propietario	HEREDEROS DE FRANCISCO MOLTÓ DOMINGUEZ				
Tipo de Perforación					
Profundidad	35 m	Año			
Contratista					
Equipo de Extracción	BOMBA ELECTRICA SUMERGIDA A 34 m				
Año		Potencia	1 CV	Capacidad	
Marca y Modelo					
Observaciones					
CAUDAL 15/06/1979: 30 l/s EVOLUCIÓN DE NIVELES PIEZOMÉTRICOS: VER TABLA ADJUNTA COLUMNA LITOLÓGICA: 0-34: ARCILLA, GRAVA Y ARENA Cuaternario 34-35: CALIZA Cuaternario (posible tránsito al Mioceno)					

FOTOGRAFÍA REPRESENTATIVA



CROQUIS



Realizado	José Manuel Gómez Fontalva	Clave		Fecha	
-----------	----------------------------	-------	--	-------	--


FECHA	NIVEL PIEZOMÉTRICO (m)	DESCRIPCIÓN DEL NIVEL
25/02/1999	28,63	Nivel estático
11/03/1999	28,86	Nivel estático
25/03/1999	33,88	Nivel estático
27/09/1999	29,14	Nivel estático
29/03/2000	28,16	Nivel estático
30/05/2000	29,85	Nivel estático
27/09/2000	29,56	Nivel estático
05/02/2001	24,51	Nivel estático
19/06/2001	29,48	Nivel estático
26/09/2001	29,7	Nivel estático
20/02/2002	29,6	Nivel estático
18/06/2002	29,8	Nivel estático
10/09/2002	29,68	Nivel estático
17/02/2003	29,11	Nivel estático
13/06/2003	29,7	Nivel estático
15/09/2003	29,97	Nivel estático
04/02/2004	29,87	Nivel estático
15/06/2004	29,83	Nivel estático
21/09/2004	30,61	Nivel estático
17/02/2005	29,97	Nivel estático
07/06/2005	29,76	Nivel estático
04/10/2005	29,8	Nivel estático
28/02/2006	29,16	Nivel estático
06/07/2006	30,22	Nivel estático

MAPA DE SITUACIÓN		NATURALEZA			
		SONDEO			
		Nº de inventario		Otras Referencias	
		293210081			
		Hoja topográfica 1:50.000			
		821 (ALCOY)			
		COORDENADAS U.T.M. Huso 30			
		X	721085	Y	4293224
		Cota (m.s.n.m)		Referencia	
540					
Provincia	ALICANTE			Municipio	COCENTAINA
Toponimia	RINCÓN DE SAN CRISTOBAL				
Paraje	EL LLIDONER				
Acceso	FÁCIL				
Cuenca Hidrográfica	08 JÚCAR	Subcuenca			
Unidad hidrogeológica	08.40 SIERRA MARIOLA - 084 MURO DE ALCOY				
Uso del Agua					
DOMESTICO Y AGRICOLA					
Cantidad captada	EXPLOTACIÓN AÑO 1998: 3.600 m ³				
Propietario	CP RINCÓN DE SAN CRISTÓBAL 965334648				
Tipo de Perforación					
Profundidad	200 m	Año			
Contratista					
Equipo de Extracción	BOMBA ELECTRICA SUMERGIDA A 190 m				
Año		Potencia	25 CV	Capacidad	
Marca y Modelo	IDEAL				
Observaciones					
ABASTECE A 15 CHALETS. EXPDTE 97-IG-0018 IM.					
CAUDAL 02/03/1999: 6 l/s					
MEDIDAS DE NIVEL ESTÁTICO: 03/03/1999: 100,85 M (EN RECUPERACIÓN)					
10/03/1999: 98,38 m					

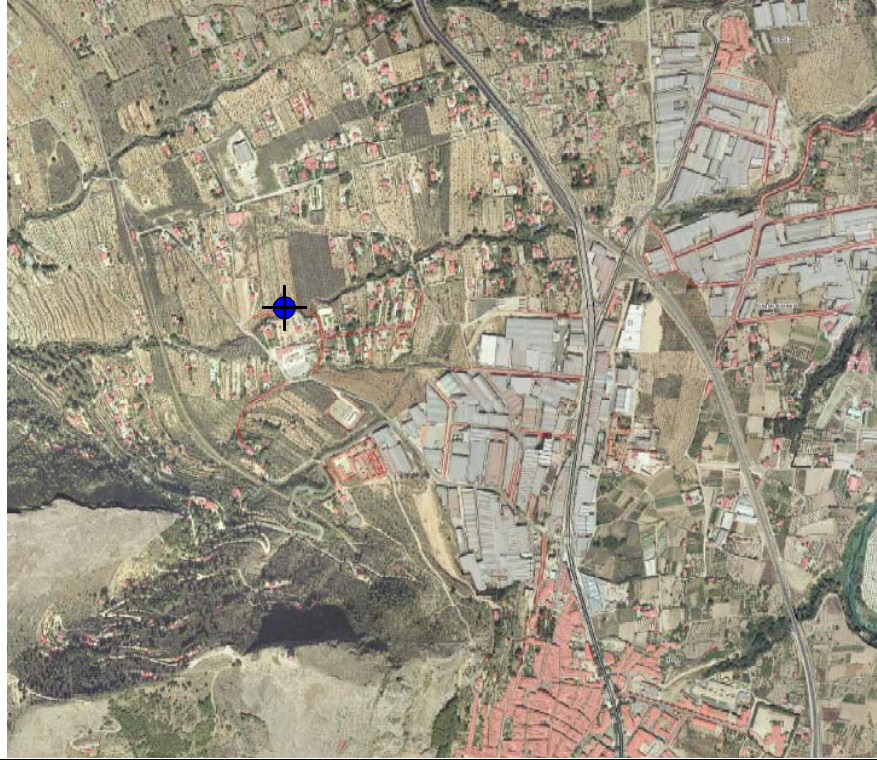
FOTOGRAFÍA REPRESENTATIVA



Realizado	José Manuel Gómez Fontalva	Clave		Fecha	
------------------	----------------------------	--------------	--	--------------	--

MAPA DE SITUACIÓN		NATURALEZA			
		POZO EXCAVADO			
		Nº de inventario		Otras Referencias	
		293210082			
		Hoja topográfica 1:50.000			
		821 (ALCOY)			
		COORDENADAS U.T.M. Huso 30			
		X	721900	Y	4292785
Cota (m.s.n.m)		Referencia			
486					
Provincia	ALICANTE	Municipio	COCENTAINA		
Toponimia	FCA. BLOQUES				
Paraje	CAMINO QUEROLA				
Acceso	FÁCIL.				
Cuenca Hidrográfica	08 JÚCAR	Subcuenca			
Unidad hidrogeológica	08.40 SIERRA MARIOLA - 084 MURO DE ALCOY				
Uso del Agua					
INDUSTRIAL					
Cantidad captada	Caudal medio de explotación 1998: 900 m ³				
Propietario	CERDÁ TORREGROSA, JOSÉ				
Tipo de Perforación					
Profundidad	35 m	Año			
Contratista					
Equipo de Extracción	BOMBA ELECTRICA SUMERGIDA				
Año		Potencia		Capacidad	
Marca y Modelo					
Observaciones					
MEDIDAS DE NIVEL ESTÁTICO: 04/03/1999: 30,95 m (En recuperación)					
COLUMNA LITOLÓGICA: 0-39: ARCILLA Y ALGUNA GRAVA. Cuaternario 39-40: ARENA. Cuaternario					

FOTOGRAFÍA REPRESENTATIVA



Realizado

José Manuel Gómez Fontalva

Clave

Fecha

MAPA DE SITUACIÓN		NATURALEZA			
		SONDEO			
		Nº de inventario		Otras Referencias	
		293210083			
		Hoja topográfica 1:50.000			
		821 (ALCOY)			
		COORDENADAS U.T.M. Huso 30			
		X	720810	Y	4295720
		Cota (m.s.n.m)		Referencia	
480					
Provincia	ALICANTE	Municipio	MURO DE ALCOY		
Toponimia	CAMÍ RACÓ				
Paraje	LA PLANA				
Acceso	Fácil.				
Cuenca Hidrográfica	08 JÚCAR	Subcuenca			
Unidad hidrogeológica	08.40 SIERRA MARIOLA - 084 MURO DE ALCOY				
Uso del Agua					
INDUSTRIAL					
Cantidad captada					
Propietario	COMUNIDAD DE PROPIETARIOS (ESTE TITULAR SE ASIGNA A COMUNIDADES DE PROPIETARIOS INDEFINIDAS)				
Tipo de Perforación					
Profundidad	150 m	Año			
Contratista					
Equipo de Extracción	NO HAY BOMBA				
Año		Potencia		Capacidad	
Marca y Modelo	I				
Observaciones					
MEDIDAS DE NIVEL ESTÁTICO: 04/03/1999: 15,9 m (En recuperación)					

FOTOGRAFÍA REPRESENTATIVA



Realizado

José Manuel Gómez Fontalva

Clave

Fecha

MAPA DE SITUACIÓN		NATURALEZA			
		SONDEO			
		Nº de inventario		Otras Referencias	
		293210084			
		Hoja topográfica 1:50.000			
		821 (ALCOY)			
		COORDENADAS U.T.M. Huso 30			
		X	720950	Y	4295790
		Cota (m.s.n.m)		Referencia	
468					
Provincia	ALICANTE	Municipio	MURO DE ALCOY		
Toponimia	CAMÍ RACÓ				
Paraje	CAMÍ RACÓ				
Acceso	Fácil.				
Cuenca Hidrográfica	08 JÚCAR	Subcuenca			
Unidad hidrogeológica	08.40 SIERRA MARIOLA - 084 MURO DE ALCOY				
Uso del Agua					
AGRICOLA					
Cantidad captada					
Propietario	REBAGLIATTO VIDAD, ADRIAN				
Tipo de Perforación					
Profundidad	90 m	Año			
Contratista					
Equipo de Extracción	BOMBA ELECTRICA SUMERGIDA				
Año		Potencia	1 CV	Capacidad	
Marca y Modelo	I				
Observaciones					
MEDIDAS DE NIVEL ESTÁTICO: 16/03/1999: 48,45 m					
COLUMNA LITOLÓGICA					
0-37: ARCILLA Y GRAVA. Cuaternario					
37-45: ARENA. Cuaternario					
45-90: GRAVAS SUELTAS. Cuaternario					

FOTOGRAFÍA REPRESENTATIVA



Realizado

José Manuel Gómez Fontalva

Clave

Fecha

MAPA DE SITUACIÓN		NATURALEZA			
		SONDEO			
		Nº de inventario		Otras Referencias	
		293210085			
		Hoja topográfica 1:50.000			
		821 (ALCOY)			
		COORDENADAS U.T.M. Huso 30			
		X	720680	Y	4295480
		Cota (m.s.n.m)		Referencia	
		445			
Provincia	ALICANTE	Municipio	MURO DE ALCOY		
Toponimia	EL GARROFER				
Paraje	CAMÍ RACÓ				
Acceso					
Cuenca Hidrográfica	08 JÚCAR	Subcuenca			
Unidad hidrogeológica	08.40 SIERRA MARIOLA - 084 MURO DE ALCOY				
Uso del Agua					
DOMÉSTICO Y AGRÍCOLA					
Cantidad captada	EXPLOTACIÓN AÑO 1998: 1.800 m ³				
Propietario	SR RIGO				
Tipo de Perforación					
Profundidad	130 m	Año			
Contratista					
Equipo de Extracción	BOMBA ELECTRICA SUMERGIDA A 110 m				
Año		Potencia	14 CV	Capacidad	
Marca y Modelo					
Observaciones					

FOTOGRAFÍA REPRESENTATIVA



Realizado

José Manuel Gómez Fontalva

Clave

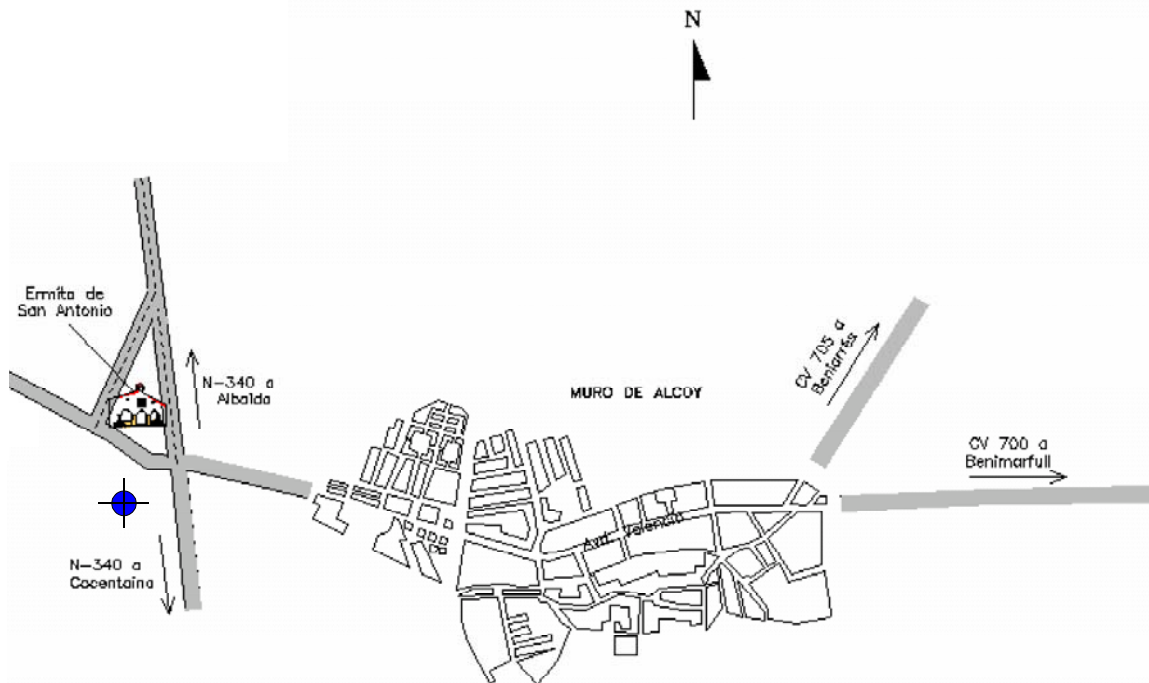
Fecha

MAPA DE SITUACIÓN		NATURALEZA			
		POZO EXCAVADO			
		Nº de inventario		Otras Referencias	
		293210086			
		Hoja topográfica 1:50.000			
		821 (ALCOY)			
		COORDENADAS U.T.M. Huso 30			
		X	721700	Y	4295850
		Cota (m.s.n.m)		Referencia	
423					
Provincia	ALICANTE		Municipio	MURO DE ALCOY	
Toponimia	GASOLINERA-MURO				
Paraje	LAVADERO COCHES				
Acceso	Fácil.				
Cuenca Hidrográfica	08 JÚCAR	Subcuenca			
Unidad hidrogeológica	08.40 SIERRA MARIOLA - 084 MURO DE ALCOY				
Uso del Agua					
Cantidad captada					
Propietario	REBAGLIATTO VIDAD, ADRIAN				
Tipo de Perforación					
Profundidad	15 m	Año			
Contratista					
Equipo de Extracción	BOMBA ELECTRICA SUMERGIDA				
Año		Potencia		Capacidad	
Marca y Modelo					
Observaciones					
MEDIDAS DE NIVEL ESTÁTICO: 16/03/1999: 13,1 m					

FOTOGRAFÍA REPRESENTATIVA



CROQUIS



Realizado

José Manuel Gómez Fontalva

Clave

Fecha

MAPA DE SITUACIÓN		NATURALEZA			
		SONDEO			
		Nº de inventario		Otras Referencias	
		293210087			
		Hoja topográfica 1:50.000			
		821 (ALCOY)			
		COORDENADAS U.T.M. Huso 30			
		X	722100	Y	4294000
		Cota (m.s.n.m)		Referencia	
448					
Provincia	ALICANTE			Municipio	COCENTAINA
Toponimia	VIVEROS				
Paraje	ESTACIÓN NORTE Nº 240				
Acceso	Fácil.				
Cuenca Hidrográfica	08 JÚCAR	Subcuenca			
Unidad hidrogeológica	08.40 SIERRA MARIOLA - 084 MURO DE ALCOY				
Uso del Agua					
INDUSTRIAL					
Cantidad captada	EXPLOTACIÓN 1998: 7.200 m ³				
Propietario	CAPSIR BENEITO, JUAN. 965591052				
Tipo de Perforación					
Profundidad	50 m	Año			
Contratista					
Equipo de Extracción	BOMBA ELECTRICA SUMERGIDA A 49 m				
Año		Potencia	1 CV	Capacidad	
Marca y Modelo	I				
Observaciones					
RIEGO DE VIVEROS Y PLANTAS. TUBERÍA DE IMPULSIÓN DE 50 MM. MEDIDAS DE NIVEL ESTÁTICO: 17/03/1999: 44,01 m					

FOTOGRAFÍA REPRESENTATIVA



Realizado

José Manuel Gómez Fontalva

Clave

Fecha

MAPA DE SITUACIÓN		NATURALEZA			
		SONDEO			
		Nº de inventario		Otras Referencias	
		293210088			
		Hoja topográfica 1:50.000			
		821 (ALCOY)			
		COORDENADAS U.T.M. Huso 30			
		X	722180	Y	4292400
Cota (m.s.n.m)		Referencia			
475					
Provincia	ALICANTE			Municipio	COCENTAINA
Toponimia	POZO DEL CURA				
Paraje	CEMENTERIO				
Acceso	Fácil.				
Cuenca Hidrográfica	08 JÚCAR	Subcuenca			
Unidad hidrogeológica	08.40 SIERRA MARIOLA - 084 MURO DE ALCOY				
Uso del Agua					
INDUSTRIAL					
Cantidad captada	Caudal medio de explotación 1998: 80.000 m ³				
Propietario	MOLTÓ, JOAQUIN 965590251				
Tipo de Perforación					
Profundidad	58	Año			
Contratista					
Equipo de Extracción	BOMBA ELECTRICA SUMERGIDA A 55 m				
Año		Potencia	10 CV	Capacidad	
Marca y Modelo					
Observaciones					
TUBERÍA DE IMPULSIÓN DE 63 MM. SE OBSERVA OTRA TUBERIA SEMIENTERRADA DE PVC DE 80 MM DE DIÁMETRO. BALSA DE HOMOGENEIZACIÓN DE 4.200 M ³ . LAS ENCUESTAN A TERCEROS TRIPLICAN ESTOS VOLÚMENES DE EXPLOTACIÓN. ADEMÁS, RECIBE DEL AYTO. DE COCENTAINA					

FOTOGRAFÍA REPRESENTATIVA



Realizado	José Manuel Gómez Fontalva	Clave		Fecha	
------------------	----------------------------	--------------	--	--------------	--

MAPA DE SITUACIÓN		NATURALEZA			
		SONDEO			
		Nº de inventario		Otras Referencias	
		293210089			
		Hoja topográfica 1:50.000			
		821 (ALCOY)			
		COORDENADAS U.T.M. Huso 30			
		X	720940	Y	4295460
		Cota (m.s.n.m)		Referencia	
473					
Provincia	ALICANTE			Municipio	MURO DE ALCOY
Toponimia	LA PLANA				
Paraje	CAMÍ RACÓ				
Acceso	FÁCIL.				
Cuenca Hidrográfica	08 JÚCAR	Subcuenca			
Unidad hidrogeológica	08.40 SIERRA MARIOLA - 084 MURO DE ALCOY				
Uso del Agua					
Cantidad captada					
Propietario	GOSALVEZ, JOSÉ				
Tipo de Perforación					
Profundidad	160 m	Año			
Contratista					
Equipo de Extracción	DESCONOCIDO				
Año		Potencia		Capacidad	
Marca y Modelo					
Observaciones DEBE TENER MUY POCO CAUDAL (< 1 L/S) MEDIDAS DE NIVEL ESTÁTICO: 14/04/1999: 40 m COLUMNA LITOLÓGICA: 0-20: RELLENO. Cuaternario 20-105: TAP AZUL. Mioceno superior 105-105,5: GRAVA. Mioceno superior 105,5-160: TAP AZUL. Mioceno superior					

FOTOGRAFÍA REPRESENTATIVA



Realizado

José Manuel Gómez Fontalva

Clave

Fecha

MAPA DE SITUACIÓN		NATURALEZA			
		SONDEO			
		Nº de inventario		Otras Referencias	
		293210090			
		Hoja topográfica 1:50.000			
		821 (ALCOY)			
		COORDENADAS U.T.M. Huso 30			
		X	722080	Y	4295515
		Cota (m.s.n.m)		Referencia	
420					
Provincia	ALICANTE		Municipio	MURO DE ALCOY	
Toponimia	INDUSTRIAS ANTECUIR				
Paraje	POLÍGONO INDUSTRIAL				
Acceso	FÁCIL.				
Cuenca Hidrográfica	08 JÚCAR	Subcuenca			
Unidad hidrogeológica	08.40 SIERRA MARIOLA - 084 MURO DE ALCOY				
Uso del Agua					
Cantidad captada					
Propietario	ANTECUIR SL				
Tipo de Perforación					
Profundidad	150 m	Año	1998		
Contratista	PACO MARTÍNEZ				
Equipo de Extracción	DESCONOCIDO				
Año		Potencia		Capacidad	
Marca y Modelo					
Observaciones					
COLUMNA LITOLÓGICA: 0-25: RELLENO. Cuaternario 25-150: TAP GRIS. Mioceno superior					

FOTOGRAFÍA REPRESENTATIVA



Realizado

José Manuel Gómez Fontalva

Clave

Fecha

MAPA DE SITUACIÓN		NATURALEZA			
		POZO EXCAVADO			
		Nº de inventario		Otras Referencias	
		293210091			
		Hoja topográfica 1:50.000			
		821 (ALCOY)			
		COORDENADAS U.T.M. Huso 30			
		X	722130	Y	4295470
		Cota (m.s.n.m)		Referencia	
420					
Provincia	ALICANTE			Municipio	MURO DE ALCOY
Toponimia	INDUSTRIAS ANTECUIR				
Paraje	POLÍGONO INDUSTRIAL				
Acceso	Fácil.				
Cuenca Hidrográfica	08 JÚCAR	Subcuenca			
Unidad hidrogeológica	08.40 SIERRA MARIOLA - 084 MURO DE ALCOY				
Uso del Agua					
Cantidad captada	AÑO 1998: 4.200 m ³				
Propietario	ANTECUIR SL				
Tipo de Perforación					
Profundidad	15 m	Año			
Contratista					
Equipo de Extracción	BOMBA ELÉCTRICA SUMERGIDA A 12,5 m				
Año		Potencia	2 CV	Capacidad	
Marca y Modelo					
Observaciones					
Galería de 15 m en sentido Oeste					
Diámetro tubería de impulsión 60 mm.					
CAUDAL 13/04/1999: 2 l/s					
Medidas de nivel estático: 13/04/1999: 9 m.					

FOTOGRAFÍA REPRESENTATIVA



Realizado

José Manuel Gómez Fontalva

Clave

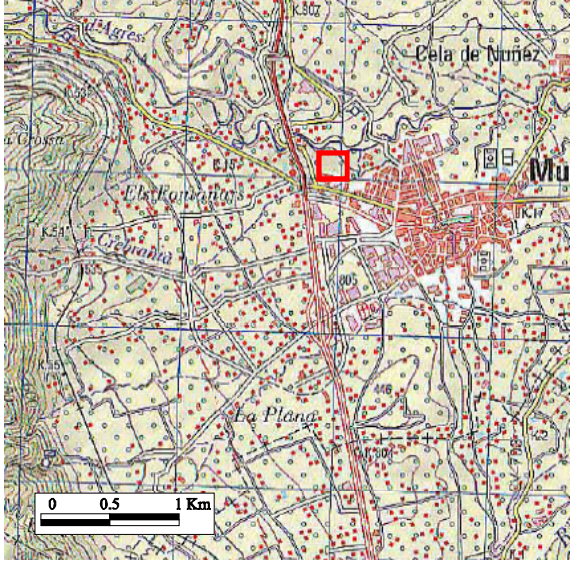
Fecha

MAPA DE SITUACIÓN		NATURALEZA			
		SONDEO			
		Nº de inventario		Otras Referencias	
		293210092			
		Hoja topográfica 1:50.000			
		821 (ALCOY)			
		COORDENADAS U.T.M. Huso 30			
		X	721930	Y	4295670
		Cota (m.s.n.m)		Referencia	
421					
Provincia	ALICANTE	Municipio	MURO DE ALCOY		
Toponimia	INDUSTRIAS PRATO				
Paraje	POLÍGONO INDUSTRIAL				
Acceso	Fácil.				
Cuenca Hidrográfica	08 JÚCAR	Subcuenca			
Unidad hidrogeológica	08.40 SIERRA MARIOLA - 084 MURO DE ALCOY				
Uso del Agua					
INDUSTRIAL					
Cantidad captada	EXPLOTACIÓN 1998: 38.640 m ³ + 6.600 m ³ (Volumen cedido por el pozo 293210092 por quedar secos los manantiales de Muro)				
Propietario	ESTAMPADOS PRAT 965531051				
Tipo de Perforación					
Profundidad	14 m	Año			
Contratista					
Equipo de Extracción					
BOMBA ELÉCTRICA SUMERGIDA A 11,5 m					
Año		Potencia	8 CV	Capacidad	
Marca y Modelo					
Observaciones					
HAY DOS BOMBAS DE RESERVA DE 30 CV. DIÁMETRO TUBERÍA DE IMPULSIÓN 60 MM.					
CAUDAL 13/04/1999: 2 l/s MEDIDAS DE NIVEL ESTÁTICO: 13/04/1999: 9 m.					

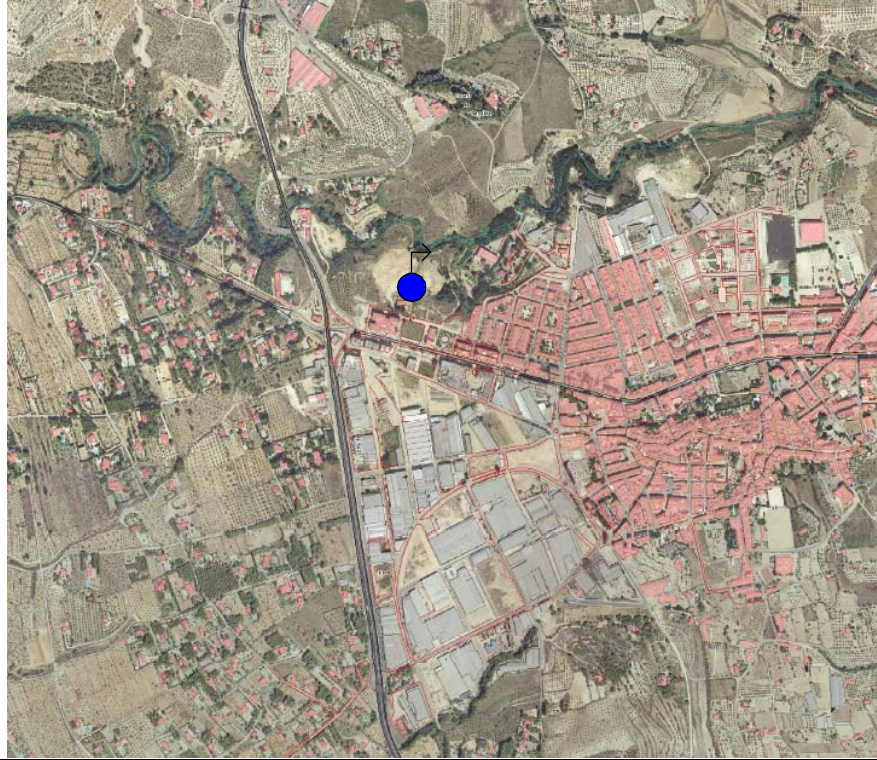
FOTOGRAFÍA REPRESENTATIVA



Realizado	José Manuel Gómez Fontalva	Clave		Fecha	
------------------	----------------------------	--------------	--	--------------	--

MAPA DE SITUACIÓN		NATURALEZA			
		MANANTIAL			
		Nº de inventario		Otras Referencias	
		293210093			
		Hoja topográfica 1:50.000			
		821 (ALCOY)			
		COORDENADAS U.T.M. Huso 30			
		X	721940	Y	4296060
		Cota (m.s.n.m)		Referencia	
410					
Provincia	ALICANTE	Municipio	MURO DE ALCOY		
Toponimia	ELMARCHÉ Y PANTANET				
Paraje	RIEGO DEL BRACAL				
Acceso	Fácil.				
Cuenca Hidrográfica	08 JÚCAR	Subcuenca			
Unidad hidrogeológica	08.40 SIERRA MARIOLA - 084 MURO DE ALCOY				
Uso del Agua					
AGRÍCOLA					
Cantidad captada	AÑO 1998: 63.000 m ³				
Propietario	CR NTRA SRA DE LOS DESAMPARADOS, C/ MTRO. J. ESTEVES SOLBES,2-MURO DE ALCOY 965530193				
Tipo de Perforación					
Profundidad		Año			
Contratista					
Equipo de Extracción	DESCONOCIDO				
Año		Potencia		Capacidad	
Marca y Modelo					
Observaciones					
INTEGRADO EN LA C.R. VIRGEN DE LOS DESAMPARADOS. EN JUNIO DE 1998 DERRUMBAN UN MURO DE 5 M Y DRENAN EL MANANTIAL. A RIEGO DEL BRACAL					
CAUDAL 24/02/1999: 2 l/s					

FOTOGRAFÍA REPRESENTATIVA



Realizado

José Manuel Gómez Fontalva

Clave

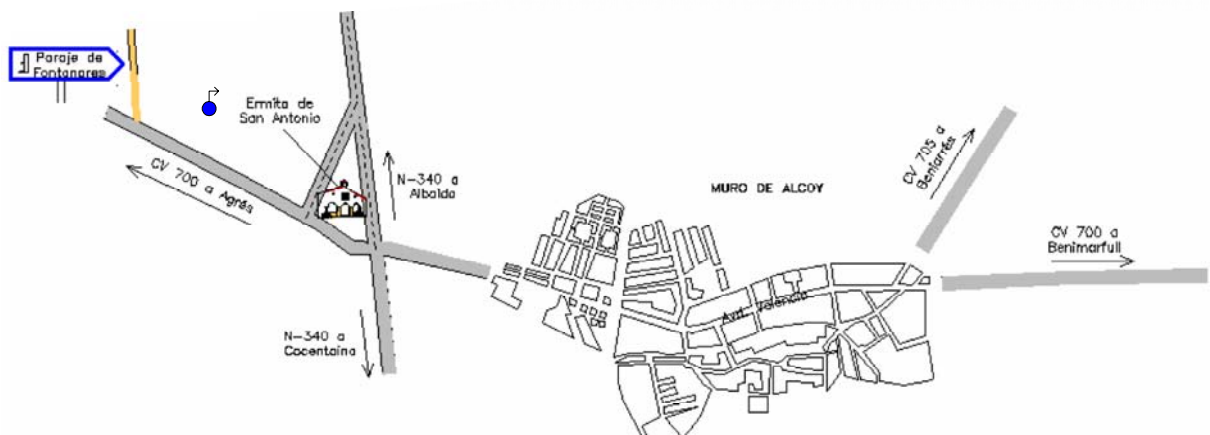
Fecha

MAPA DE SITUACIÓN		NATURALEZA			
		GALERÍA			
		Nº de inventario		Otras Referencias	
		293210094			
		Hoja topográfica 1:50.000			
		821 (ALCOY)			
		COORDENADAS U.T.M. Huso 30			
		X	721475	Y	4296250
		Cota (m.s.n.m)		Referencia	
415					
Provincia	ALICANTE	Municipio	MURO DE ALCOY		
Toponimia	FONTANARES				
Paraje	BARRANCO DE AGRES				
Acceso	Fácil.				
Cuenca Hidrográfica	08 JÚCAR	Subcuenca			
Unidad hidrogeológica	08.40 SIERRA MARIOLA - 084 MURO DE ALCOY				
Uso del Agua					
AGRÍCOLA					
Cantidad captada	AÑO 1998: 70.738 m ³				
Propietario	CR SAN JOAQUÍN DE CELA DE NÚÑEZ 965530259				
Tipo de Perforación					
Profundidad		Año			
Contratista					
Equipo de Extracción	DESCONOCIDO				
Año		Potencia		Capacidad	
Marca y Modelo					
Observaciones					
CAUDAL 05/01/2000: 2 l/s					

FOTOGRAFÍA REPRESENTATIVA



CROQUIS



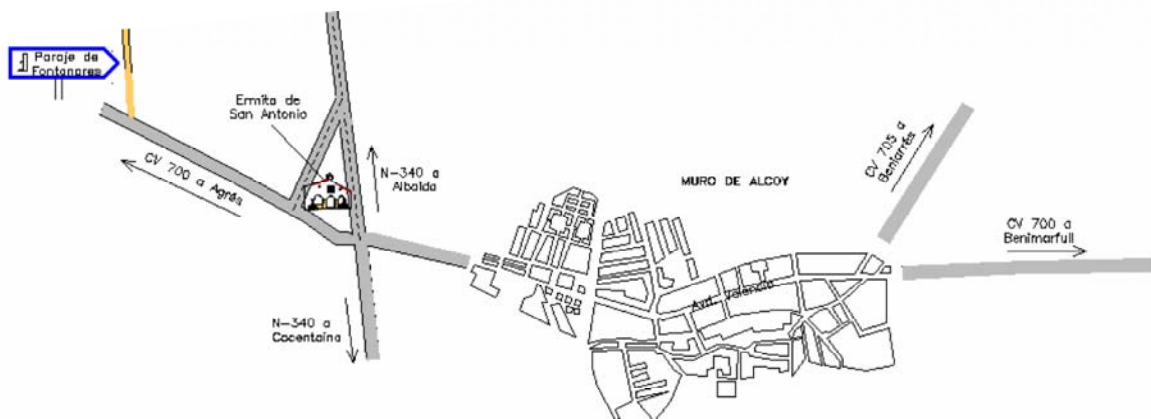
Realizado	José Manuel Gómez Fontalva	Clave		Fecha	
-----------	----------------------------	-------	--	-------	--

MAPA DE SITUACIÓN		NATURALEZA			
		GALERÍA			
		Nº de inventario	Otras Referencias		
		293210095			
		Hoja topográfica 1:50.000			
		821 (ALCOY)			
		COORDENADAS U.T.M. Huso 30			
		X	721525	Y	4296250
		Cota (m.s.n.m)		Referencia	
413					
Provincia	ALICANTE	Municipio	MURO DE ALCOY		
Toponimia	FONTANARES				
Paraje	BARRANCO DE AGRES				
Acceso	Fácil.				
Cuenca Hidrográfica	08 JÚCAR	Subcuenca			
Unidad hidrogeológica	08.40 SIERRA MARIOLA - 084 MURO DE ALCOY				
Uso del Agua					
AGRÍCOLA					
Cantidad captada	AÑO 1998: 70.738 m ³				
Propietario	CR SAN JOAQUÍN DE CELA DE NÚÑEZ 965530259				
Tipo de Perforación					
Profundidad		Año			
Contratista					
Equipo de Extracción	DESCONOCIDO				
Año		Potencia	Capacidad		
Marca y Modelo					
Observaciones					
CAUDAL 05/01/2000: 2 l/s					

FOTOGRAFÍA REPRESENTATIVA



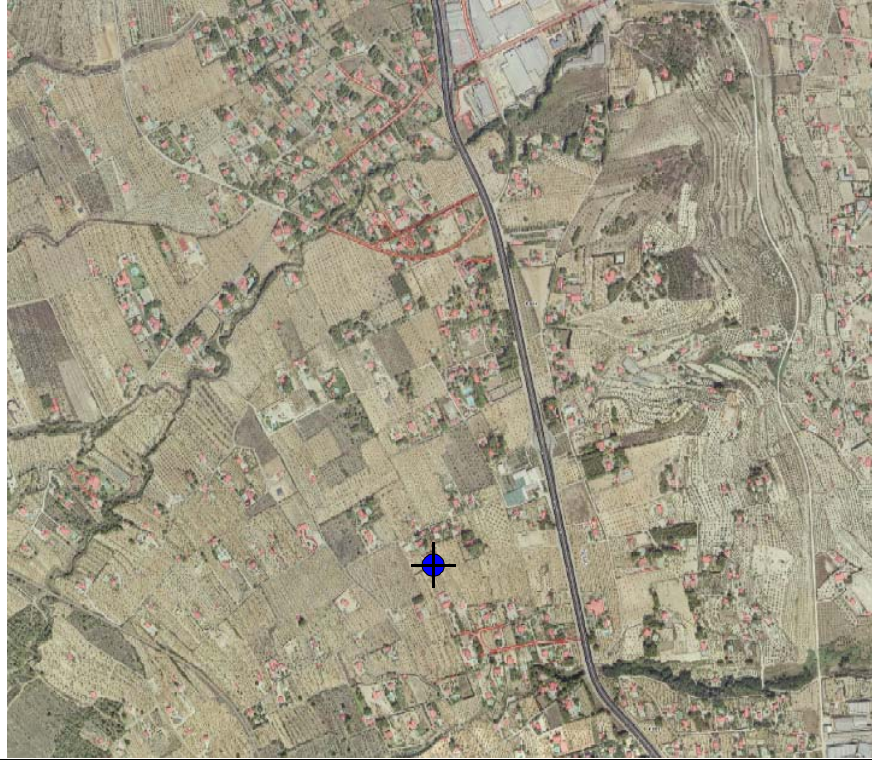
CROQUIS



Realizado	José Manuel Gómez Fontalva	Clave		Fecha	
-----------	----------------------------	-------	--	-------	--

MAPA DE SITUACIÓN		NATURALEZA			
		SONDEO			
		Nº de inventario		Otras Referencias	
		293210096			
		Hoja topográfica 1:50.000			
		821 (ALCOY)			
		COORDENADAS U.T.M. Huso 30			
		X	721850	Y	4293800
		Cota (m.s.n.m)		Referencia	
463					
Provincia	ALICANTE			Municipio	COCENTAINA
Toponimia	ESTACIÓN NORTE 06-243				
Paraje	ESTACIÓN NORTE				
Acceso	Fácil.				
Cuenca Hidrográfica	08 JÚCAR	Subcuenca			
Unidad hidrogeológica	08.40 SIERRA MARIOLA - 084 MURO DE ALCOY				
Uso del Agua					
Cantidad captada					
Propietario	DESCONOCIDO				
Tipo de Perforación					
Profundidad	80 m	Año			
Contratista					
Equipo de Extracción	DESCONOCIDO				
Año		Potencia		Capacidad	
Marca y Modelo					
Observaciones EL AGUA APARECIÓ A LOS 35 M. AL CONTINUAR EL SONDEO AUMENTA EL CAUDAL. SE CALCULAN ENTRE 3 Y 4 L/S COLUMNA LITOLÓGICA: 0-30 m: Margas e intercalaciones de gravas. Cuaternario 30-45 m: Arenas. Cuaternario 45-80 m: CALIZA					

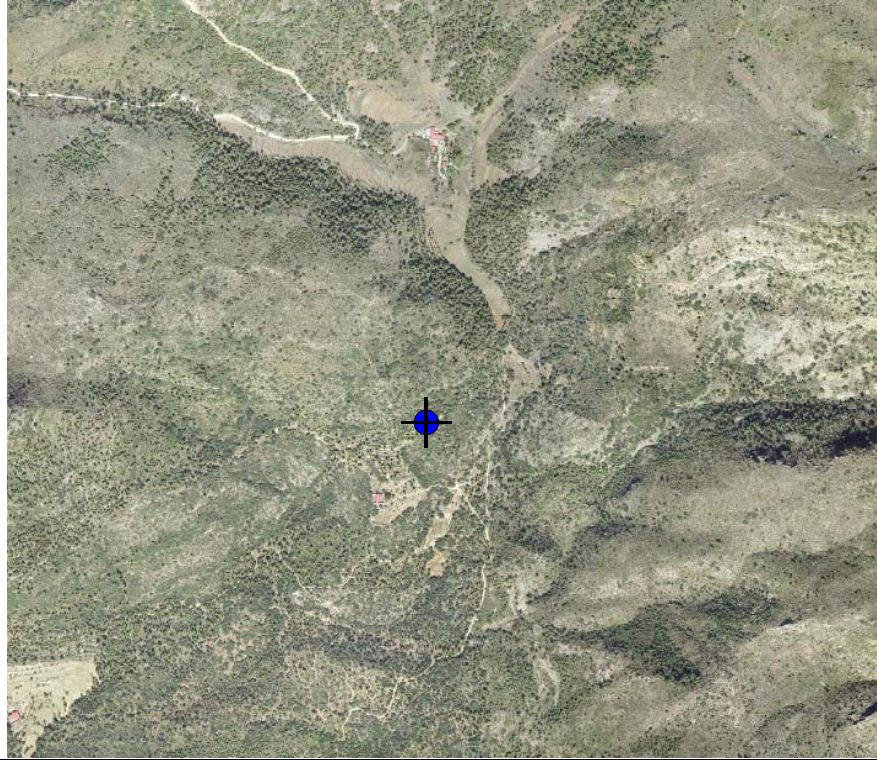
FOTOGRAFÍA REPRESENTATIVA



Realizado	José Manuel Gómez Fontalva	Clave		Fecha	
------------------	----------------------------	--------------	--	--------------	--

MAPA DE SITUACIÓN		NATURALEZA			
		SONDEO			
		Nº de inventario		Otras Referencias	
		293210097			
		Hoja topográfica 1:50.000			
		821 (ALCOY)			
		COORDENADAS U.T.M. Huso 30			
		X	716900	Y	4292450
Cota (m.s.n.m)		Referencia			
1050					
Provincia	ALICANTE		Municipio	COCENTAINA	
Toponimia	EL MAS DEL PRATS				
Paraje	EL MAS DEL PRATS				
Acceso	Fácil.				
Cuenca Hidrográfica	08 JÚCAR	Subcuenca			
Unidad hidrogeológica	08.40 SIERRA MARIOLA - 030 CABRANTA				
Uso del Agua					
Cantidad captada	Caudal 09/06/1997: 3 l/s				
Propietario	DESCONOCIDO				
Tipo de Perforación					
Profundidad	235 m	Año			
Contratista					
Equipo de Extracción					
DESCONOCIDO					
Año		Potencia		Capacidad	
Marca y Modelo					
Observaciones					
EXISTE UN ENSAYO DE BOMBEO EL 06/09/1997 Y UN ANÁLISIS QUÍMICO El ensayo de un solo escalón y de 1440 minutos de duración a un caudal de 3 l/s produce un descenso de 17,22 m. TRASMISIVIDAD. en descenso.- 9,88 m ² /día y en recuperación.- 8,47 m ² /día Medidas de nivel estático: 06/09/1997: 141,66 m.					

FOTOGRAFÍA REPRESENTATIVA



Realizado	José Manuel Gómez Fontalva	Clave		Fecha	
------------------	----------------------------	--------------	--	--------------	--

MAPA DE SITUACIÓN		NATURALEZA			
		POZO EXCAVADO			
		Nº de inventario		Otras Referencias	
		293220007			
		Hoja topográfica 1:50.000			
		821 (ALCOY)			
		COORDENADAS U.T.M. Huso 30			
		X	722965	Y	4292899
Cota (m.s.n.m)		Referencia			
420					
Provincia	ALICANTE	Municipio	COCENTAINA		
Toponimia	CARRETERA .COCENTAINA-ALQUERIA				
Paraje					
Acceso	FÁCIL.				
Cuenca Hidrográfica	08 JÚCAR	Subcuenca			
Unidad hidrogeológica	08.40 SIERRA MARIOLA - 084 MURO DE ALCOY				
Uso del Agua					
Cantidad captada	Caudal medio de explotación 1976: 7.300 m ³				
Propietario	METALGRAFICA SAN JORGE				
Tipo de Perforación					
Profundidad	44 m	Año			
Contratista					
Equipo de Extracción	BOMBA ELECTRICA SUMERGIDA A 43 m				
Año		Potencia	3 CV	Capacidad	
Marca y Modelo					
Observaciones					
CAUDAL 25/02/1974: 3 l/s					
MEDIDAS DE NIVEL ESTÁTICO: 25/02/1974: 28,3 m.					

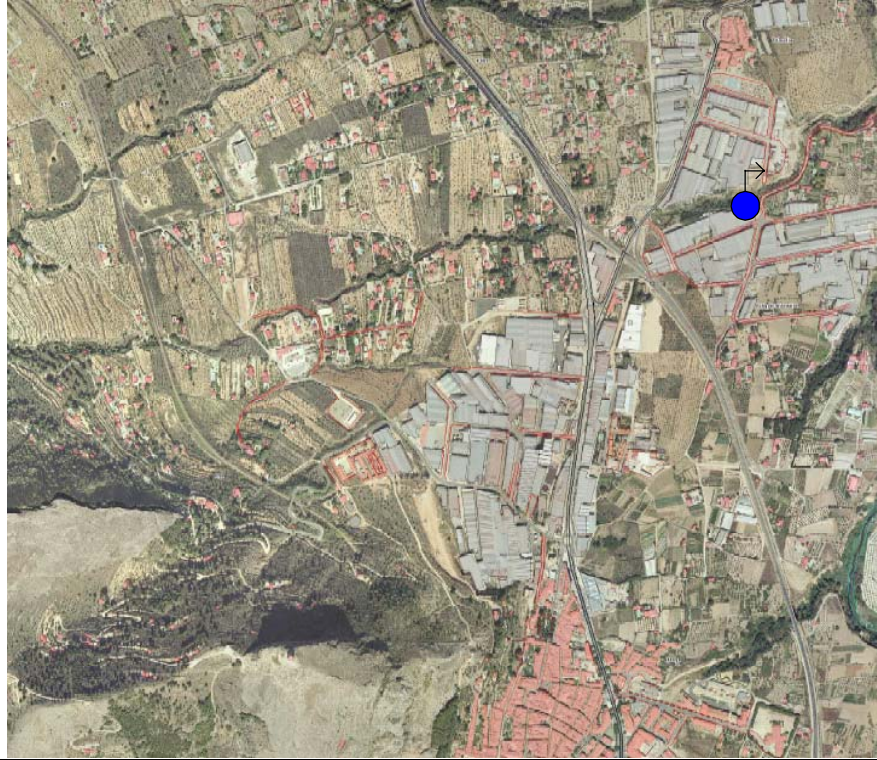
FOTOGRAFÍA REPRESENTATIVA



Realizado	José Manuel Gómez Fontalva	Clave		Fecha	
------------------	----------------------------	--------------	--	--------------	--

MAPA DE SITUACIÓN		NATURALEZA			
		MANANTIAL			
		Nº de inventario		Otras Referencias	
		293220056			
		Hoja topográfica 1:50.000			
		821 (ALCOY)			
		COORDENADAS U.T.M. Huso 30			
		X	723100	Y	4293020
		Cota (m.s.n.m)		Referencia	
410					
Provincia	ALICANTE	Municipio	COCENTAINA		
Toponimia	FONTANELLES				
Paraje	BARRANCO FONTANEYETAS				
Acceso	FÁCIL.				
Cuenca Hidrográfica	08 JÚCAR	Subcuenca			
Unidad hidrogeológica	08.40 SIERRA MARIOLA - 084 MURO DE ALCOY				
Uso del Agua					
AGRÍCOLA					
Cantidad captada	Caudal de explotación 1998: 15.000 m ³				
Propietario	CR MANANTIAL FONTANELLES				
Tipo de Perforación					
Profundidad		Año			
Contratista					
Equipo de Extracción	DESCONOCIDO				
Año		Potencia		Capacidad	
Marca y Modelo					
Observaciones					
BALSA DE 100 M ³ . ES UNA DE LAS TRES SALIDAS DEL 2932-10026.					
CAUDAL 08/04/1999: 0,8 l/s					

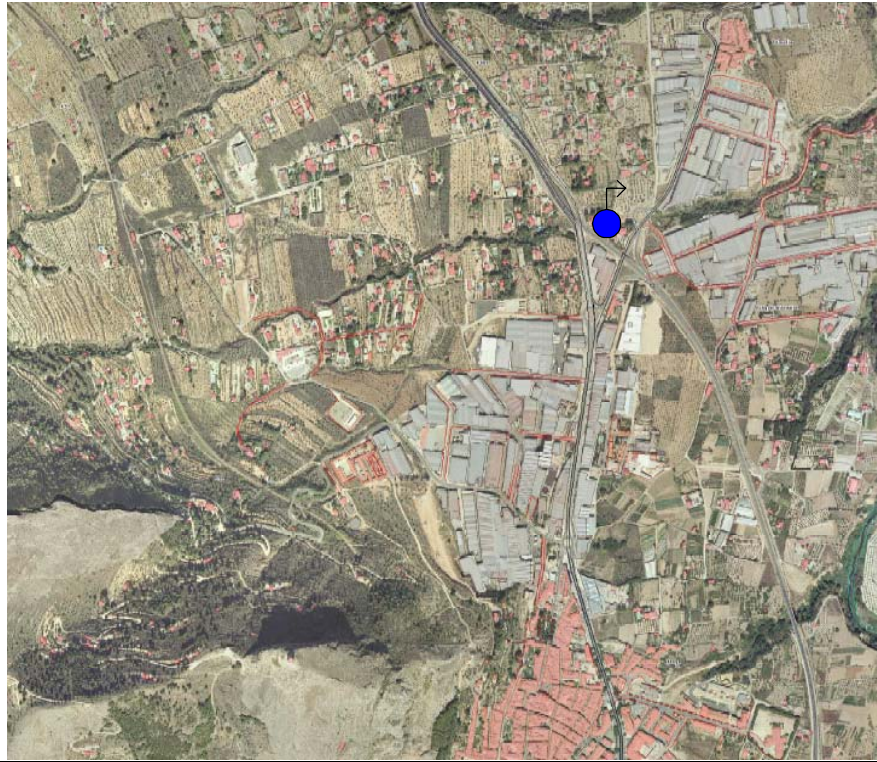
FOTOGRAFÍA REPRESENTATIVA




Realizado	José Manuel Gómez Fontalva	Clave		Fecha	
------------------	----------------------------	--------------	--	--------------	--

MAPA DE SITUACIÓN		NATURALEZA			
		MANANTIAL			
		Nº de inventario		Otras Referencias	
		293220057			
		Hoja topográfica 1:50.000			
		821 (ALCOY)			
		COORDENADAS U.T.M. Huso 30			
		X	722750	Y	4293050
		Cota (m.s.n.m)		Referencia	
410					
Provincia	ALICANTE			Municipio	COCENTAINA
Toponimia	EL OLMO				
Paraje	BARRANCO FONTANEYETAS				
Acceso	Fácil.				
Cuenca Hidrográfica	08 JÚCAR	Subcuenca			
Unidad hidrogeológica	08.40 SIERRA MARIOLA - 084 MURO DE ALCOY				
Uso del Agua					
AGRÍCOLA					
Cantidad captada	Caudal medio de explotación 1998: 25.000 m ³				
Propietario	BALSA DEL CHOPO.				
Tipo de Perforación					
Profundidad		Año			
Contratista					
Equipo de Extracción	DESCONOCIDO				
Año		Potencia		Capacidad	
Marca y Modelo					
Observaciones					
ES UNA DE LAS TRES SALIDAS DEL 2932-10026					
CAUDAL 08/04/1999: 0,8 l/s					

FOTOGRAFÍA REPRESENTATIVA



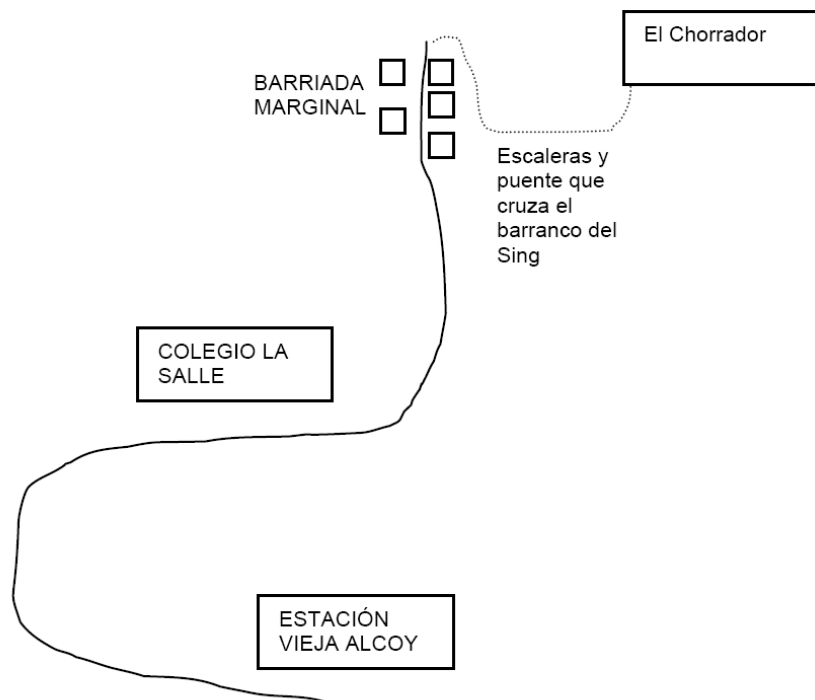
Realizado	José Manuel Gómez Fontalva	Clave		Fecha	
------------------	----------------------------	--------------	--	--------------	--

MAPA DE SITUACIÓN		NATURALEZA			
		MANANTIAL			
		Nº de inventario	Otras Referencias		
		293250001			
		Hoja topográfica 1:50.000			
		821 (ALCOY)			
		COORDENADAS U.T.M. Huso 30			
		X	718790	Y	4287631
		Cota (m.s.n.m)		Referencia	
623					
Provincia	ALICANTE	Municipio	ALCOY		
Toponimia	XORRADOR				
Paraje	BARRANCO DEL SING				
Acceso	FÁCIL				
Cuenca Hidrográfica		Subcuenca			
Unidad hidrogeológica	08.40 SIERRA MARIOLA - 097 PINAR DE CAMÚS				
Uso del Agua					
ABASTECIMIENTO A ALCOY					
Cantidad captada	Volumen explotación 2003: 436.354 Volumen explotación 2004: 486.610				
Propietario	AYUNTAMIENTO DE ALCOY				
Tipo de Perforación					
Profundidad		Año			
Contratista					
Equipo de Extracción					
Año		Potencia	Capacidad		
Marca y Modelo					
Observaciones					

FOTOGRAFÍA REPRESENTATIVA



CROQUIS

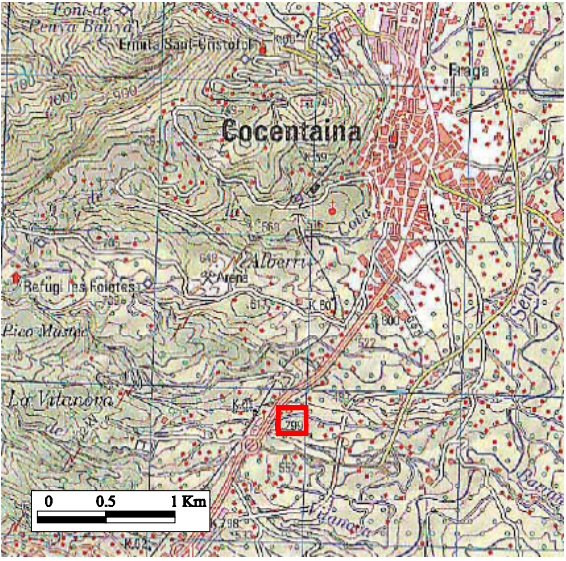


Realizado

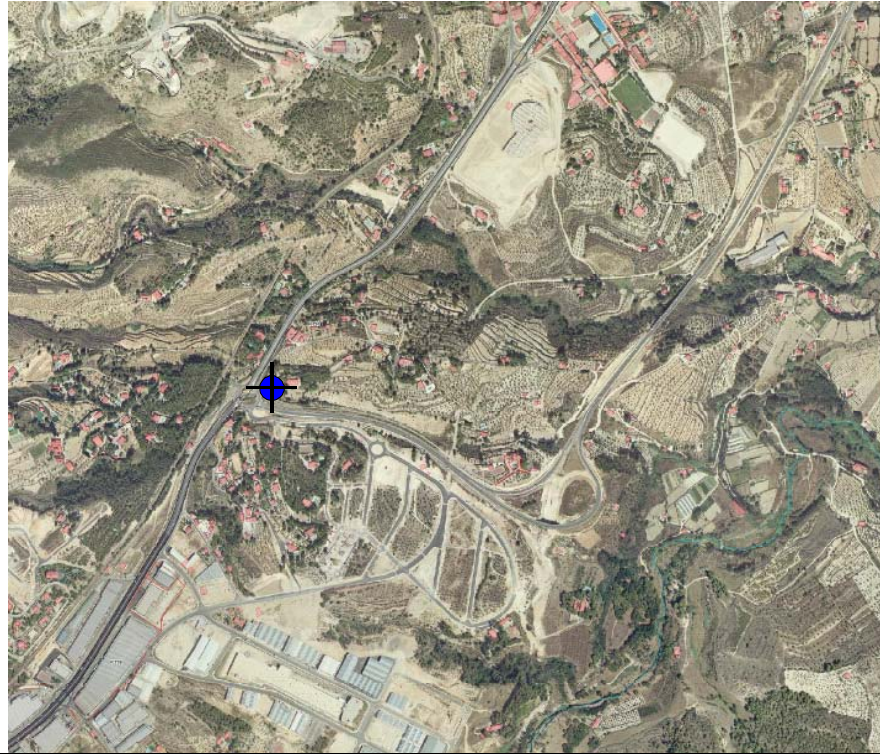
José Manuel Gómez Fontalva

Clave

Fecha

MAPA DE SITUACIÓN		NATURALEZA			
		SONDEO			
		Nº de inventario		Otras Referencias	
		293250003			
		Hoja topográfica 1:50.000			
		821 (ALCOY)			
		COORDENADAS U.T.M. Huso 30			
		X	721761	Y	4289688
Cota (m.s.n.m)		Referencia			
530					
Provincia	ALICANTE			Municipio	COCENTAINA
Toponimia	CASA SUCRANIES				
Paraje					
Acceso	Fácil.				
Cuenca Hidrográfica	08 JÚCAR	Subcuenca			
Unidad hidrogeológica	08.40 SIERRA MARIOLA - 105 TERCIARIO DE COCENTAINA				
Uso del Agua					
AGRÍCOLA					
Cantidad captada	CAUDAL 07/07/1977: 2 l/s				
Propietario	RODES ZARAGOZA, ENRIQUE. COCENTAINA				
Tipo de Perforación	PERCUSIÓN				
Profundidad	106 m	Año	1972		
Contratista	RODES				
Equipo de Extracción	BOMBA ELECTRICA SUMERGIDA				
Año		Potencia	4 CV	Capacidad	
Marca y Modelo					
Observaciones					
Se adjunta tabla con la columna litológica detallada					
Medidas de nivel estático: 20/11/1973: 1,2 m 04/05/1977: 4 m					

FOTOGRAFÍA REPRESENTATIVA



COLUMNA LITOLÓGICA


Desde (m)	Hasta (m)	LITOLOGIA
0	1	Suelo
1	5	Coluvial
5	19	Arcillas blancas arenosas
19	28	Conglomerado con gravas sueltas
28	32	Arcillas rojas
32	48	Arcillas arenosas blancas
48	49	Arcillas rojas
49	53	Conglomerado con gravas sueltas
53	58	Arcillas blancas
58	62	Arcillas blancas con gravas
62	67	Arcillas blancas
67	70	Margas azules plásticas
70	79	Conglomerado
79	84	Arcillas blancas
84	88	Arcillas arenosas blancas
88	92	Arcillas blancas con vetas azules
92	95	Arcillas blancas
95	98	Margas oscuras
98	106	Margas grises

Realizado

José Manuel Gómez Fontalva

Clave

Fecha

MAPA DE SITUACIÓN		NATURALEZA			
		MANANTIAL			
		Nº de inventario		Otras Referencias	
		293250004			
		Hoja topográfica 1:50.000			
		821 (ALCOY)			
		COORDENADAS U.T.M. Huso 30			
		X	721848	Y	4292278
		Cota (m.s.n.m)		Referencia	
560					
Provincia	ALICANTE		Municipio	COCENTAINA	
Toponimia	FUENTE SAN CRISTÓBAL				
Paraje	ERMITA DE SAN CRISTÓBAL				
Acceso	FÁCIL				
Cuenca Hidrográfica		Subcuenca			
Unidad hidrogeológica	08.40 SIERRA MARIOLA - 045 COCENTAINA				
Uso del Agua					
Cantidad captada					
Propietario	AYUNTAMIENTO DE COCENTAINA				
Tipo de Perforación					
Profundidad		Año			
Contratista					
Equipo de Extracción					
Año		Potencia		Capacidad	
Marca y Modelo					
Observaciones					

FOTOGRAFÍA REPRESENTATIVA



Realizado

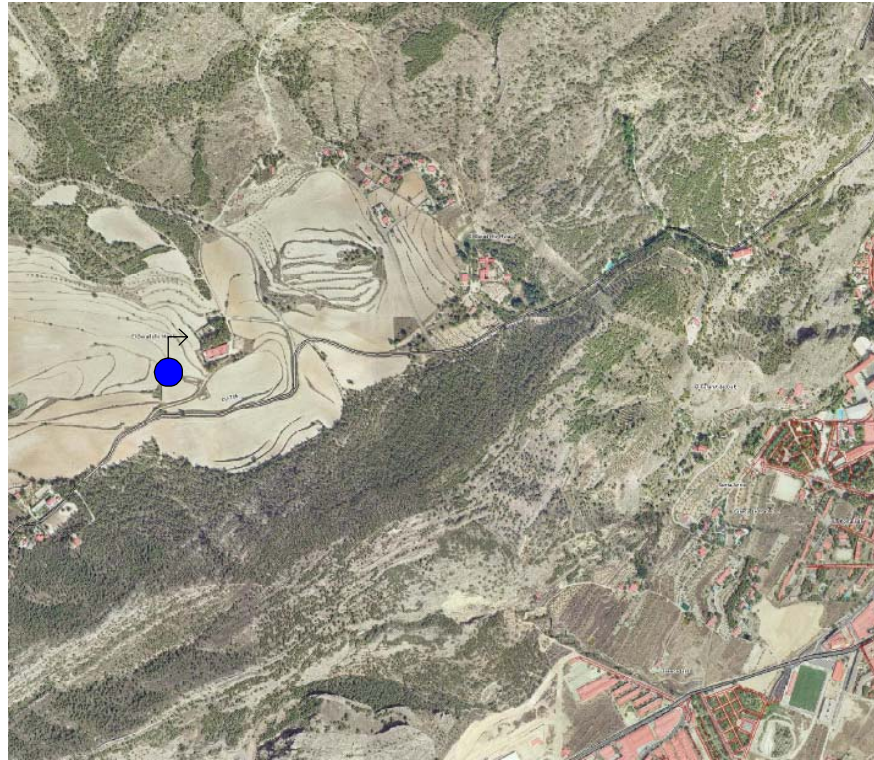
José Manuel Gómez Fontalva

Clave

Fecha

MAPA DE SITUACIÓN		NATURALEZA			
		MANANTIAL			
		Nº de inventario		Otras Referencias	
		293250006			
		Hoja topográfica 1:50.000			
		821 (ALCOY)			
		COORDENADAS U.T.M. Huso 30			
		X	716761	Y	4286502
		Cota (m.s.n.m)		Referencia	
792					
Provincia	ALICANTE			Municipio	ALCOY
Toponimia	FUENTE DEL BARADELLO				
Paraje	BARADELLO DE MERITA				
Acceso	Fácil.				
Cuenca Hidrográfica	08 JÚCAR	Subcuenca			
Unidad hidrogeológica	08.40 SIERRA MARIOLA - 107 SALT DE SAN CRISTOBAL				
Uso del Agua					
Cantidad captada	CAUDAL 22/03/1977: 1 l/s				
Propietario	DESCONOCIDO				
Tipo de Perforación					
Profundidad		Año			
Contratista					
Equipo de Extracción	DESCONOCIDO				
Año		Potencia		Capacidad	
Marca y Modelo					
Observaciones					
TIENE GALERIA DE CAPTACION					

FOTOGRAFÍA REPRESENTATIVA



Realizado

José Manuel Gómez Fontalva

Clave

Fecha

MAPA DE SITUACIÓN		NATURALEZA	
		SONDEO	
		Nº de inventario	Otras Referencias
		293250007	
		Hoja topográfica 1:50.000	
		821 (ALCOY)	
		COORDENADAS U.T.M. Huso 30	
		X	717020
Cota (m.s.n.m)		Referencia	
830			
Provincia	ALICANTE	Municipio	ALCOY
Toponimia	CASA CANTERA BLANCA		
Paraje	EL BARADELLO		
Acceso	Fácil.		
Cuenca Hidrográfica	08 JÚCAR	Subcuenca	
Unidad hidrogeológica	08.40 SIERRA MARIOLA - 107 SALT DE SAN CRISTOBAL		
Uso del Agua			
Cantidad captada	AÑO 1987: 8.000 m ³		
Propietario	DESCONOCIDO		
Tipo de Perforación			
Profundidad	47 m	Año	
Contratista			
Equipo de Extracción			
Año		Potencia	Capacidad
Marca y Modelo			
Observaciones			
TIENE INSTALADA UNA BOMBA PERO NO SE USA Se adjunta tabla con las medidas de nivel del sondeo Materiales perforados: 0-45: CALCIRRUDITA BIODETRITICA, TORTONIENSE 45-47: MARGAS, SERRAVALIENSE			

FOTOGRAFÍA REPRESENTATIVA



MEDIDAS DE NIVEL PIEZOMÉTRICO

FECHA	NIVEL (m)	ESTADO DEL NIVEL
21/02/1974	17,2	Desconocido
22/04/1977	20,33	Desconocido
28/01/1981	22,9	Desconocido
28/04/1981	22,78	Nivel estático
13/11/1981	25,46	Nivel estático
01/02/1982	25,49	Desconocido
20/07/1982	25,36	Nivel estático
12/04/1983	24,33	Desconocido
18/01/1985	25,26	Nivel estático
03/04/1986	24,79	Nivel estático
30/10/1986	21,78	Nivel estático
09/07/1987	25,28	Nivel estático
06/08/1987	20,2	Nivel estático
30/11/1987	20,76	Nivel estático
04/02/1988	18,8	Nivel estático
24/02/1989	19,36	Nivel estático
05/05/1989	19,86	Nivel estático
15/06/1989	18,37	Nivel estático
29/06/1990	18,02	Nivel estático

Realizado

José Manuel Gómez Fontalva

Clave

Fecha

MAPA DE SITUACIÓN		NATURALEZA		
		SONDEO		
		Nº de inventario	Otras Referencias	
		293250009		
		Hoja topográfica 1:50.000		
		821 (ALCOY)		
		COORDENADAS U.T.M. Huso 30		
		X	716953	Y
Cota (m.s.n.m)		Referencia		
827				
Provincia	ALICANTE	Municipio	ALCOY	
Toponimia	CAMINO LA CANTERA BLANCA			
Paraje				
Acceso	Fácil.			
Cuenca Hidrográfica	08 JÚCAR	Subcuenca		
Unidad hidrogeológica	08.40 SIERRA MARIOLA - 107 SALT DE SAN CRISTOBAL			
Uso del Agua				
Cantidad captada				
Propietario	DESCONOCIDO			
Tipo de Perforación				
Profundidad		Año		
Contratista				
Equipo de Extracción	NO HAY BOMBA			
Año		Potencia	Capacidad	
Marca y Modelo				
Observaciones	CEGADO A PARTIR DE LOS 20 M. Medidas de nivel estático: 06/08/1987: 16,7 m			

FOTOGRAFÍA REPRESENTATIVA



Realizado

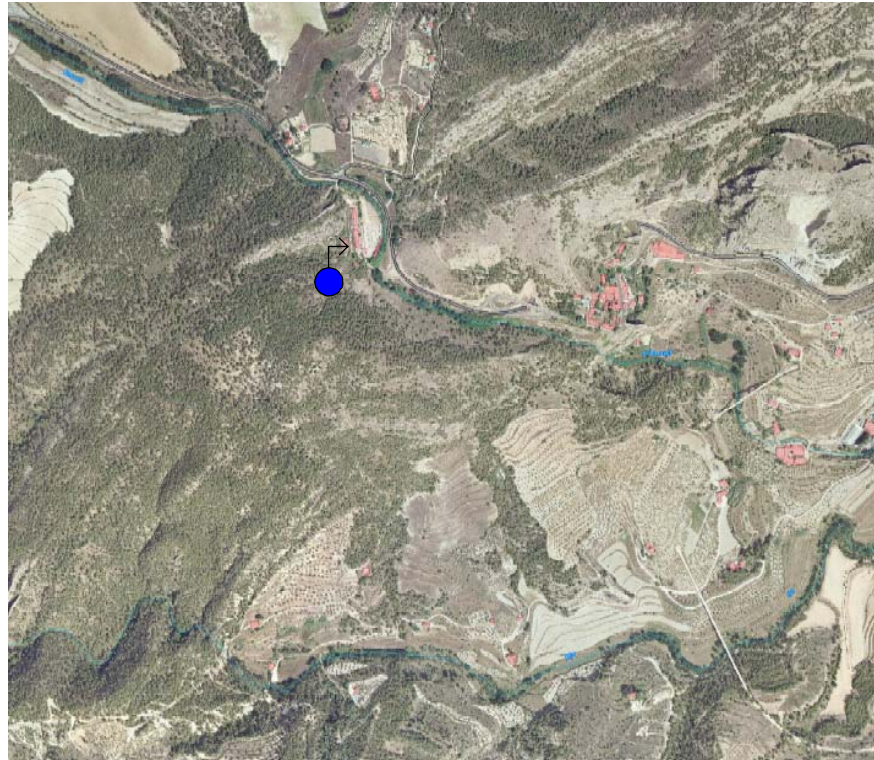
José Manuel Gómez Fontalva

Clave

Fecha

MAPA DE SITUACIÓN		NATURALEZA	
		MANANTIAL	
		Nº de inventario	Otras Referencias
		293250010	
		Hoja topográfica 1:50.000	
		821 (ALCOY)	
		COORDENADAS U.T.M. Huso 30	
		X	715992
Cota (m.s.n.m)		Referencia	
740			
Provincia	ALICANTE	Municipio	ALCOY
Toponimia	FUENTE DE ABARGUES		
Paraje	CAMPAMENTO MILITAR		
Acceso	Fácil.		
Cuenca Hidrográfica	08 JÚCAR	Subcuenca	
Unidad hidrogeológica	08.40 SIERRA MARIOLA - 107 SALT SAN CRISTOBAL		
Uso del Agua			
DOMÉSTICO			
Cantidad captada	AÑO 1974: 6.500 m ³ AÑO 1977: 15.000 m ³		
Propietario	DESCONOCIDO		
Tipo de Perforación			
Profundidad		Año	
Contratista			
Equipo de Extracción	DESCONOCIDO		
Año		Potencia	Capacidad
Marca y Modelo			
Observaciones			
ANTES SE ASIGNABA A ACUÍFERO 011 ALTO DE LLACUNAS CAUDAL 21/02/1974: 0,2 l/s CAUDAL 22/04/1977: 0,5 l/s			

FOTOGRAFÍA REPRESENTATIVA



Realizado	José Manuel Gómez Fontalva	Clave		Fecha	
------------------	----------------------------	--------------	--	--------------	--

MAPA DE SITUACIÓN		NATURALEZA			
		MANANTIAL			
		Nº de inventario		Otras Referencias	
		293250013			
		Hoja topográfica 1:50.000			
		821 (ALCOY)			
		COORDENADAS U.T.M. Huso 30			
		X	719124	Y	4289447
		Cota (m.s.n.m)		Referencia	
880					
Provincia	ALICANTE	Municipio	ALCOY		
Toponimia	SANATORIO				
Paraje					
Acceso					
Cuenca Hidrográfica	08 JÚCAR	Subcuenca			
Unidad hidrogeológica	08.40 SIERRA MARIOLA - 107 SALT DE SAN CRISTÓBAL				
Uso del Agua					
Cantidad captada					
Propietario	DESCONOCIDO				
Tipo de Perforación					
Profundidad			Año		
Contratista					
Equipo de Extracción	DESCONOCIDO				
Año		Potencia		Capacidad	
Marca y Modelo					
Observaciones					
CAUDAL 16/10/1973: 30 l/s					

FOTOGRAFÍA REPRESENTATIVA



Realizado	José Manuel Gómez Fontalva	Clave		Fecha	
------------------	----------------------------	--------------	--	--------------	--

MAPA DE SITUACIÓN		NATURALEZA			
		GALERÍA			
		Nº de inventario	Otras Referencias		
		293250015			
		Hoja topográfica 1:50.000			
		821 (ALCOY)			
		COORDENADAS U.T.M. Huso 30			
		X	722560	Y	4291920
		Cota (m.s.n.m)		Referencia	
		430			
		Provincia	ALICANTE	Municipio	COCENTAINA
Toponimia	RIEGO DE LA ALCUDIA – LAVADERO				
Paraje	PLA DE LA FONT				
Acceso	FÁCIL				
Cuenca Hidrográfica	08 JÚCAR	Subcuenca			
Unidad hidrogeológica	08.40 SIERRA DE MARIOLA – 045 COCENTAINA				
Uso del Agua					
LAVADERO Y RIEGO					
Cantidad captada					
Propietario	CR ALCUDIA Y JOVADAS				
Tipo de Perforación					
Profundidad		Año			
Contratista					
Equipo de Extracción					
Año		Potencia	Capacidad		
Marca y Modelo					
Observaciones					
FORMA PARTE DE LA RED HIDROMÉTRICA DE LA DIPUTACIÓN					

FOTOGRAFÍA REPRESENTATIVA




Realizado

José Manuel Gómez Fontalva

Clave

Fecha

MAPA DE SITUACIÓN		NATURALEZA			
		MANANTIAL			
		Nº de inventario	Otras Referencias		
		293250016			
		Hoja topográfica 1:50.000			
		821 (ALCOY)			
		COORDENADAS U.T.M. Huso 30			
		X	722560	Y	4291869
		Cota (m.s.n.m)		Referencia	
430					
Provincia	ALICANTE	Municipio	COCENTAINA		
Toponimia	REAL BLANC				
Paraje	C/ JERÓNIMO ESPINOSA, 15				
Acceso	DIFÍCIL. ES UNA VIVIENDA PARTICULAR				
Cuenca Hidrográfica		Subcuenca			
Unidad hidrogeológica	08.40 SIERRA MARIOLA - 045 COCENTAINA				
Uso del Agua					
RIEGO EN FRAGA Y REAL BLANC					
Cantidad captada					
Propietario	CR REAL BLANC, FRAGA Y RIEGO CHICO				
Tipo de Perforación					
Profundidad		Año			
Contratista					
Equipo de Extracción					
Año		Potencia	Capacidad		
Marca y Modelo					
Observaciones					
FORMA PARTE DE LA RED HIDROMÉTRICA DE DIPUTACIÓN DE ALICANTE					

FOTOGRAFÍA REPRESENTATIVA



Realizado

José Manuel Gómez Fontalva

Clave

Fecha

MAPA DE SITUACIÓN		NATURALEZA			
		GALERÍA			
		Nº de inventario	Otras Referencias		
		293250017			
		Hoja topográfica 1:50.000			
		821 (ALCOY)			
		COORDENADAS U.T.M. Huso 30			
		X	722560	Y	4291906
		Cota (m.s.n.m)		Referencia	
441					
Provincia	ALICANTE	Municipio	COCENTAINA		
Toponimia	FUENTE DEL RIEGO CHICO				
Paraje	PLA DE LA FONT				
Acceso	FÁCIL				
Cuenca Hidrográfica		Subcuenca			
Unidad hidrogeológica	08.40 SIERRA MARIOLA - 045 COCENTAINA				
Uso del Agua					
RIEGO					
Cantidad captada					
Propietario	CR REAL BLANC, FRAGA Y RIEGO CHICO				
Tipo de Perforación					
Profundidad		Año			
Contratista					
Equipo de Extracción					
Año		Potencia	Capacidad		
Marca y Modelo					
Observaciones					
SECO EN TODAS LAS VISITAS					

FOTOGRAFÍA REPRESENTATIVA




Realizado

José Manuel Gómez Fontalva

Clave

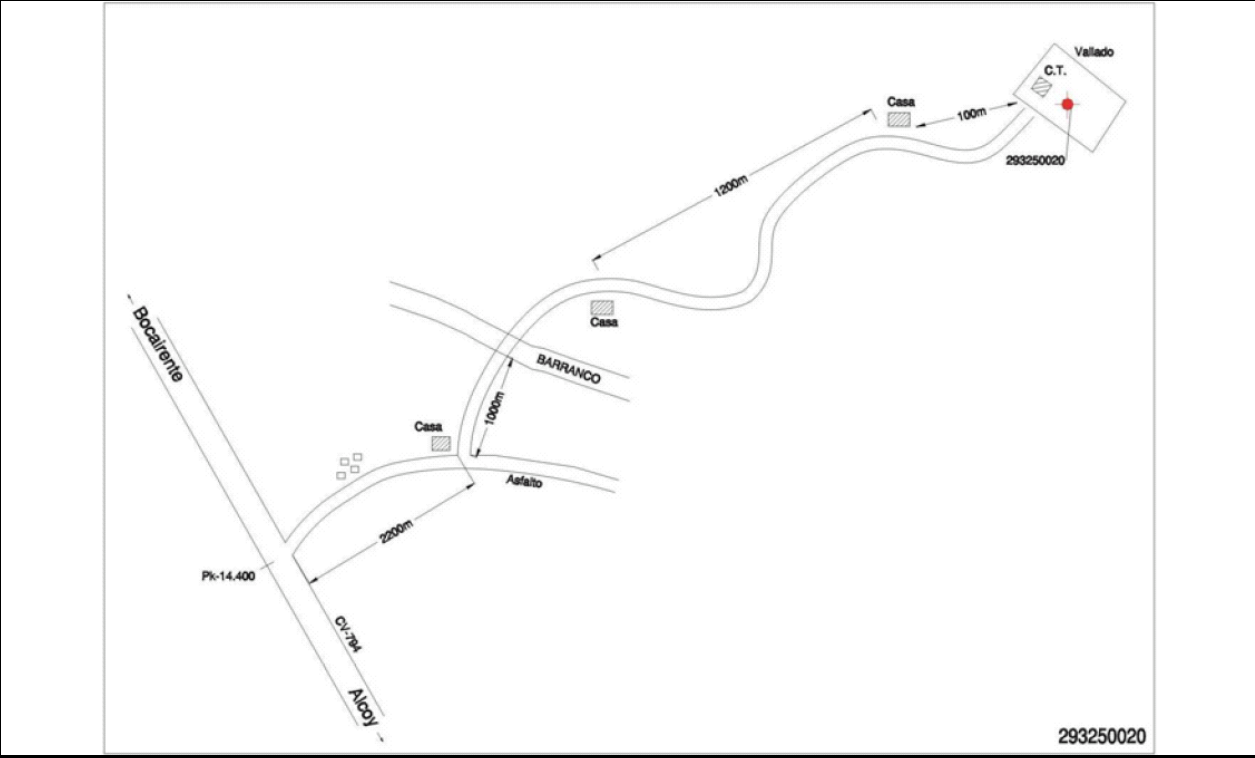
Fecha

MAPA DE SITUACIÓN		NATURALEZA			
		SONDEO			
		Nº de inventario		Otras Referencias	
		293250020			
		Hoja topográfica 1:50.000			
		821 (ALCOY)			
		COORDENADAS U.T.M. Huso 30			
		X	718026	Y	4288659
		Cota (m.s.n.m)		Referencia	
804					
Provincia	ALICANTE		Municipio	ALCOY	
Toponimia	BARRANCO DEL SING				
Paraje	BARRANCO DEL SING				
Acceso	FÁCIL				
Cuenca Hidrográfica		Subcuenca			
Unidad hidrogeológica	08.40 SIERRA MARIOLA - 097 PINAR DE CAMÚS				
Uso del Agua					
ABASTECIMIENTO A ALCOY					
Cantidad captada	Caudal explotación 2000: 99.050 m3 (comienza explotación en 2000) Caudal explotación 2001: 1.052.697 m3 Caudal explotación 2002: 959.960 m3 Caudal explotación 2003: 995.440 m3 Caudal explotación 2004: 963.410 m3				
Propietario	AYUNTAMIENTO DE ALCOY				
Tipo de Perforación					
Profundidad	194	Año			
Contratista					
Equipo de Extracción	BOMBA ELÉCTRICA SUMERGIDA A 75 M				
Año		Potencia	125 CV	Capacidad	
Marca y Modelo	IDEAL G/4F				
Observaciones					
EVOLUCIÓN PIEZOMÉTRICA: VER TABLA ADJUNTA DATOS PERFORACIÓN Y COLUMNA LITOLÓGICA: VER CROQUIS ADJUNTO					

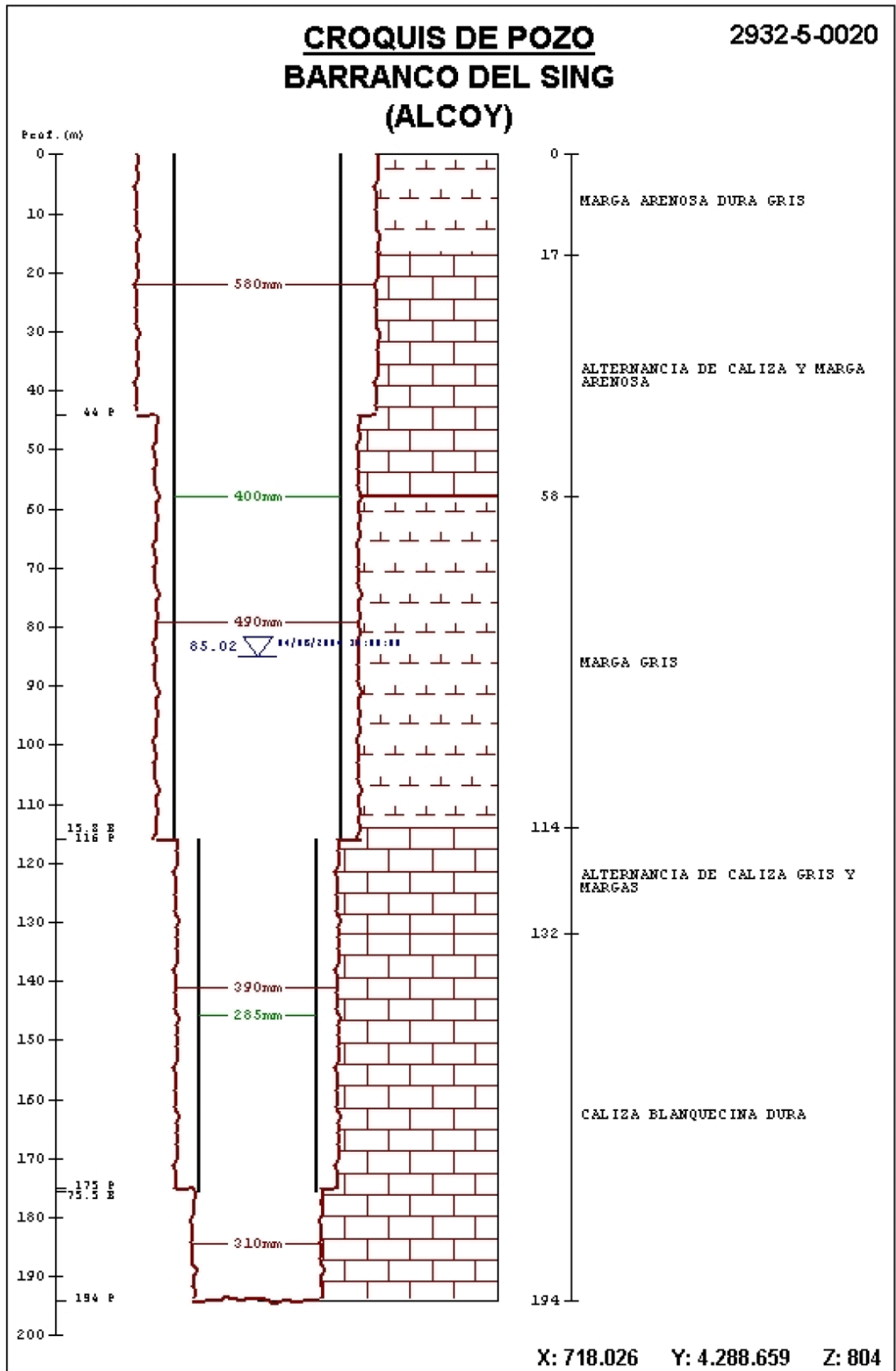
FOTOGRAFÍA REPRESENTATIVA



CROQUIS



Realizado	José Manuel Gómez Fontalva	Clave		Fecha	
-----------	----------------------------	-------	--	-------	--



FECHA	NIVEL DINÁMICO	FECHA	NIVEL ESTÁTICO	FECHA	NIVEL
01-oct-00	76,11	01-nov-03	85,50	01-oct-02	AVERÍA
01-nov-00	76,37	01-dic-03	85,47	01-nov-02	AVERÍA
01-dic-00	77,37	01-ene-04	86,07	01-dic-02	AVERÍA
01-ene-01	77,30	01-feb-04	85,79	01-ene-03	AVERÍA
01-feb-01	AVERÍA	01-mar-04	85,75	01-feb-03	AVERÍA
01-mar-01	AVERÍA	01-abr-04	85,44	01-mar-03	85,41
01-abr-01	AVERÍA	01-may-04	84,67	01-abr-03	85,63
01-may-01	AVERÍA	01-jun-04	85,20	01-may-03	85,01
01-jun-01	AVERÍA	01-jul-04	85,18	01-jun-03	85,50
01-jul-01	AVERÍA	01-ago-04	84,93	01-jul-03	85,44
01-ago-01	AVERÍA	01-sep-04	83,26	01-ago-03	85,74
01-sep-01	AVERÍA	01-oct-04	83,99	01-sep-03	85,36
01-oct-01	AVERÍA	01-nov-04	83,41	01-oct-03	85,57
01-nov-01	AVERÍA	01-dic-04	81,18	01-nov-03	85,50
01-dic-01	AVERÍA			01-dic-03	85,47
01-ene-02	AVERÍA			01-ene-04	86,07
01-feb-02	AVERÍA			01-feb-04	85,79
01-mar-02	AVERÍA			01-mar-04	85,75
01-abr-02	AVERÍA			01-abr-04	85,44
01-may-02	AVERÍA			01-may-04	84,67
01-jun-02	AVERÍA			01-jun-04	85,20
01-jul-02	AVERÍA			01-jul-04	85,18
01-ago-02	AVERÍA			01-ago-04	84,93
01-sep-02	AVERÍA			01-sep-04	83,28
01-oct-02	AVERÍA			01-oct-04	83,99
01-nov-02	AVERÍA			01-nov-04	83,41
01-dic-02	AVERÍA			01-dic-04	81,18
01-ene-03	AVERÍA				
01-feb-03	AVERÍA				
01-mar-03	85,41				
01-abr-03	85,63				
01-may-03	85,01				
01-jun-03	85,50				
01-jul-03	85,44				
01-ago-03	85,74				
01-sep-03	85,38				
01-oct-03	85,57				

MAPA DE SITUACIÓN		NATURALEZA	
		SONDEO	
		Nº de inventario	Otras Referencias
		293250024	
		Hoja topográfica 1:50.000	
		821 (ALCOY)	
		COORDENADAS U.T.M. Huso 30	
		X	716991
Cota (m.s.n.m)		Referencia	
880			
Provincia	ALICANTE	Municipio	ALCOY
Toponimia	CASETA DE VILAPLANA		
Paraje	BARRANCO DEL TORO		
Acceso	Fácil		
Cuenca Hidrográfica	08 JÚCAR	Subcuenca	
Unidad hidrogeológica	08.40 SIERRA MARIOLA - 097 PINAR DE CAMÚS		
Uso del Agua			
Cantidad captada			
Propietario	DESCONOCIDO		
Tipo de Perforación			
Profundidad	160 m	Año	
Contratista			
Equipo de Extracción	DESCONOCIDO		
Año		Potencia	Capacidad
Marca y Modelo			
Observaciones POZO CEGADO A PARTIR DE LOS 6.2 M Se adjunta tabla de niveles piezométricos. Materiales atravesados en la perforación: 0-18,5: CALIZA BLANCA. MIOCENO INFER. 18,5-30,5: CALIZA BRECHITICA BLANCA, MARRON Y GRIS. MIOCENO INFER. 30,5-54: CONGLOMERADO DE CANTOS POLIGENICOS Y MATRIZ ARENOSA. MIOCENO 54-62: DETRITUS ARENOSO 62-87,5: DOLOMIAS MUY ALTERADAS (CASI ARENAS). CRETACICO SUPER 87,5-160: DOLOMIA CRISTALINA SACAROIDE. CRETACICO SUPER			

FOTOGRAFÍA REPRESENTATIVA



MEDIDAS DE NIVEL PIEZOMÉTRICO

FECHA	NIVEL PIEZOMÉTRICO (m)	DESCRIPCIÓN DEL NIVEL
15/06/1974	73	Nivel estático
26/12/1977	75,21	Nivel estático
15/02/1978	75,43	Nivel estático
05/04/1978	75,74	Nivel estático
18/05/1978	76,22	Nivel estático
21/06/1978	76,92	Nivel estático
26/09/1978	78,75	Nivel estático
25/10/1978	79,32	Nivel estático
16/11/1978	79,72	Nivel estático
20/12/1978	79,8	Nivel estático
25/03/1980	69,19	Nivel estático
21/05/1980	69,48	Nivel estático
23/07/1980	72,89	Nivel estático
29/09/1980	75,46	Desconocido
28/01/1981	76,08	Nivel estático
28/04/1981	75,87	Nivel estático
13/11/1981	76,19	Nivel estático
01/02/1982	76,03	Nivel estático
20/07/1982	76,27	Nivel estático
12/04/1983	73,17	Nivel estático
18/01/1985	75,24	Nivel estático

Realizado


José Manuel Gómez Fontalva

Clave

Fecha

MAPA DE SITUACIÓN		NATURALEZA	
		SONDEO	
		Nº de inventario	Otras Referencias
		293250025	
		Hoja topográfica 1:50.000	
		821 (ALCOY)	
		COORDENADAS U.T.M. Huso 30	
		X	717476
Cota (m.s.n.m)		Referencia	
800			
Provincia	ALICANTE	Municipio	ALCOY
Toponimia	MAS DEL GARROFER		
Paraje	BARRANCO DEL SING		
Acceso	Fácil		
Cuenca Hidrográfica	08 JÚCAR	Subcuenca	
Unidad hidrogeológica	08.40 SIERRA MARIOLA - 107 SALT DE SAN CRISTÓBAL		
Uso del Agua			
Cantidad captada			
Propietario	AYUNTAMIENTO DE ALCOY, PLAZA ESPAÑA,1; 965590206.		
Tipo de Perforación			
Profundidad	246,1 m	Año	
Contratista			
Equipo de Extracción	DESCONOCIDO		
Año		Potencia	Capacidad
Marca y Modelo			
Observaciones PERMEABILIDAD MUY BUENA ENTRE LOS 97 Y 205 METROS Medidas de nivel estático: 07/08/1987: 34,6 m 14/11/1990: 24,67 m Existen 3 análisis de aguas realizados en 1973. Materiales atravesados en la perforación: 0-84: MARGAS ARENOSAS, A VECES ARENISCA, CON ALGUN BANCO CALIZO GRISÁCEO. MIOCENO INFER. 84-124: CALIZAS BLANCAS; ¿CRETAC.SUPER.? 124-137: DOLOMIA ROJA MUY ALTERADA, DE GRANO FINO 137-246,1: DOLOMIAS CRISTALINAS SACAROIDES			

FOTOGRAFÍA REPRESENTATIVA

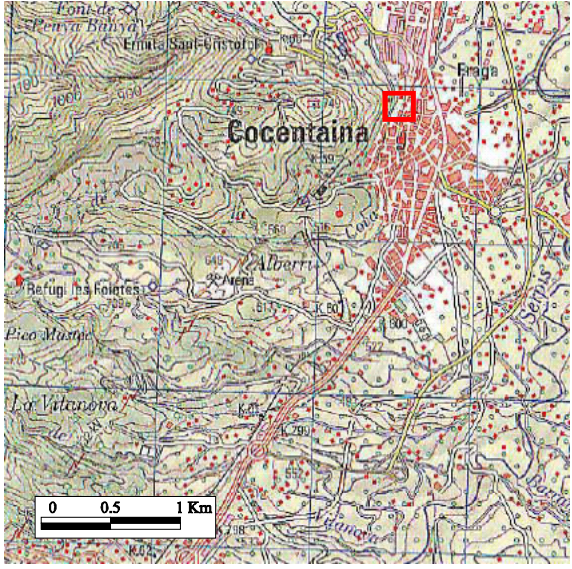


Realizado

José Manuel Gómez Fontalva

Clave

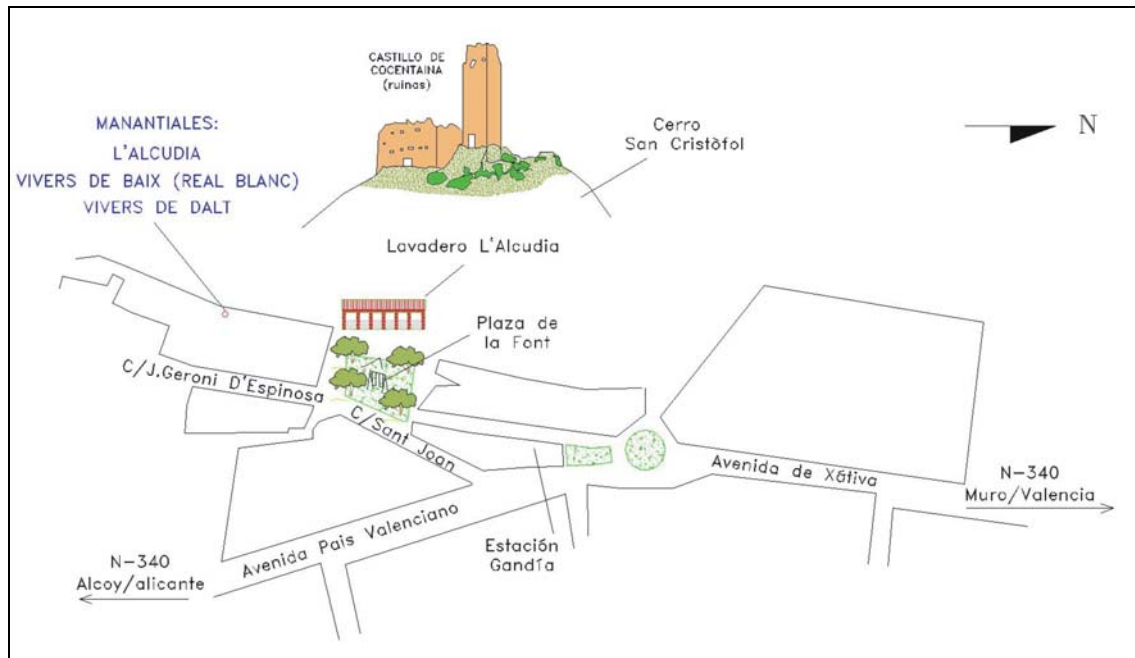
Fecha

MAPA DE SITUACIÓN		NATURALEZA			
		GALERÍA			
		Nº de inventario		Otras Referencias	
		293250026			
		Hoja topográfica 1:50.000			
		821 (ALCOY)			
		COORDENADAS U.T.M. Huso 30			
		X	722520	Y	4291860
		Cota (m.s.n.m)		Referencia	
433					
Provincia	ALICANTE			Municipio	COCENTAINA
Toponimia	VIVERS DE LA CANALETA O DE DALT				
Paraje	IGLESIA DE SANTA MARIA				
Acceso	Fácil				
Cuenca Hidrográfica	08 JÚCAR	Subcuenca			
Unidad hidrogeológica	08.40 SIERRA MARIOLA - 045 COCENTAINA				
Uso del Agua					
AGRÍCOLA					
Cantidad captada	SE ENCUENTRA SECO				
Propietario	RIEGO DE LA CANALETA. JERÓNIMO ESPINOSA 13-COCENTAINA				
Tipo de Perforación					
Profundidad		Año			
Contratista					
Equipo de Extracción					
Año		Potencia		Capacidad	
Marca y Modelo					
Observaciones					
Nace en el interior de una casa junto a la Iglesia. Se secó a finales de 1996. Actualmente se encuentra seco. Se accede a su nacimiento a través de una vivienda particular situada en el número 15 de la calle J. Geroni D'Espinosa.					
CAUDAL 21/02/1977: 4 l/s					

FOTOGRAFÍA REPRESENTATIVA



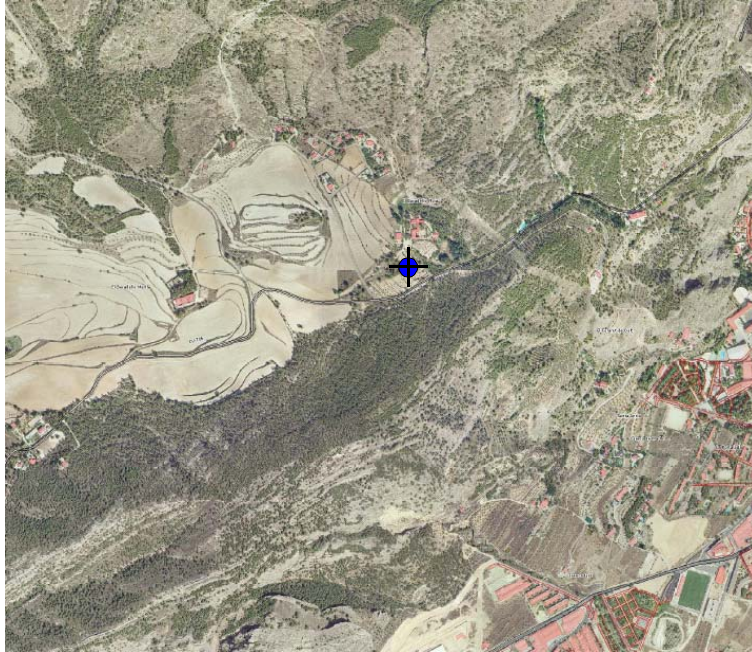
CROQUIS



Realizado	José Manuel Gómez Fontalva	Clave		Fecha	
-----------	----------------------------	-------	--	-------	--

MAPA DE SITUACIÓN		NATURALEZA			
		SONDEO			
		Nº de inventario		Otras Referencias	
		293250027			
		Hoja topográfica 1:50.000			
		821 (ALCOY)			
		COORDENADAS U.T.M. Huso 30			
		X	717553	Y	4286658
		Cota (m.s.n.m)		Referencia	
803					
Provincia	ALICANTE	Municipio	ALCOY		
Toponimia	BARADELLO DE MOYA				
Paraje	BARADELLO DE MOYA				
Acceso	Fácil				
Cuenca Hidrográfica	08 JÚCAR	Subcuenca			
Unidad hidrogeológica	08.40 SIERRA MARIOLA - 107 SALT DE SAN CRISTÓBAL				
Uso del Agua					
Cantidad captada					
Propietario	USUARIOS POZOS ALQUERIA SERRA				
Tipo de Perforación					
Profundidad	44 m	Año			
Contratista					
Equipo de Extracción	BOMBA ELÉCTRICA SUMERGIDA				
Año		Potencia	1 CV	Capacidad	
Marca y Modelo					
Observaciones					
Actualmente no se utiliza. Se encuentra tapado					
Medidas de nivel estático: 22/04/1977: 10 m 06/08/1987: 11 m					
Materiales atravesados durante la perforación: 0-28: MARGOCALIZAS 28-42: MARGAS. MIOCENO					

FOTOGRAFÍA REPRESENTATIVA



Realizado

José Manuel Gómez Fontalva

Clave

Fecha

MAPA DE SITUACIÓN		NATURALEZA			
		SONDEO			
		Nº de inventario		Otras Referencias	
		293250028			
		Hoja topográfica 1:50.000			
		821 (ALCOY)			
		COORDENADAS U.T.M. Huso 30			
		X	717625	Y	4286599
		Cota (m.s.n.m)		Referencia	
800					
Provincia	ALICANTE			Municipio	ALCOY
Toponimia	PREVENTORIO Nº 3				
Paraje	BARADELLO DE MOYA				
Acceso					
Cuenca Hidrográfica	08 JÚCAR	Subcuenca			
Unidad hidrogeológica	08.40 SIERRA MARIOLA - 107 SALT DE SAN CRISTÓBAL				
Uso del Agua					
Cantidad captada					
Propietario	PREVENTORIO 965330469				
Tipo de Perforación	ROTACION				
Profundidad	215 m	Año			
Contratista	ALFONSO ESPAÑA				
Equipo de Extracción	NO HAY BOMBA				
Año		Potencia		Capacidad	
Marca y Modelo					
Observaciones	RESULTO NEGATIVO. ESTA CEGADO. SE PERFORÓ EN SU TOTALIDAD SOBRE MARGOCALIZAS BLANCAS				

FOTOGRAFÍA REPRESENTATIVA

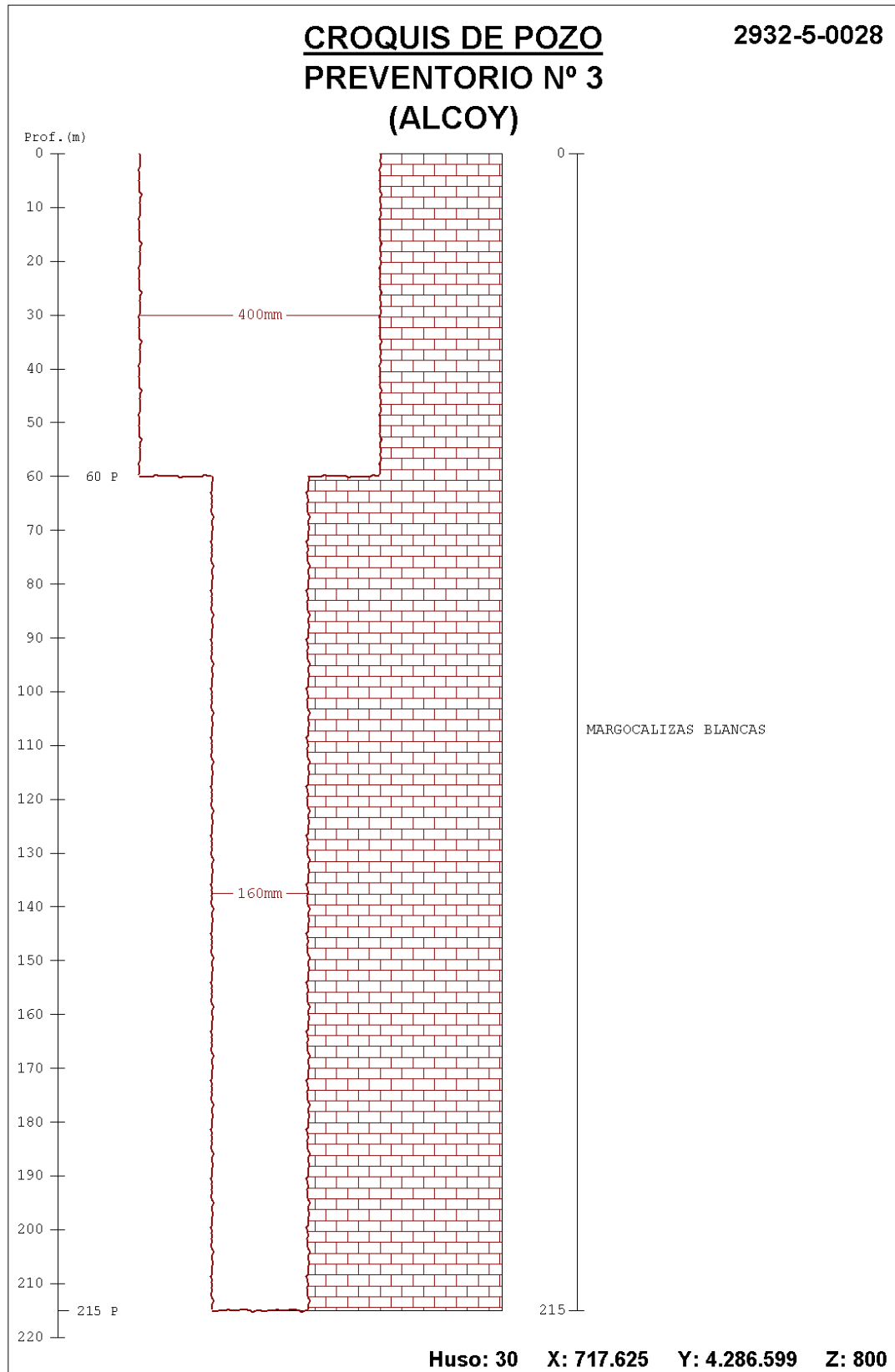


Realizado

José Manuel Gómez Fontalva

Clave

Fecha





MAPA DE SITUACIÓN		NATURALEZA			
		SONDEO			
		Nº de inventario	Otras Referencias		
		293250029			
		Hoja topográfica 1:50.000			
		821 (ALCOY)			
		COORDENADAS U.T.M. Huso 30			
		X	718114	Y	4286856
		Cota (m.s.n.m)		Referencia	
745					
Provincia	ALICANTE	Municipio	ALCOY		
Toponimia	PREVENTORIO Nº 1				
Paraje					
Acceso					
Cuenca Hidrográfica	08 JÚCAR	Subcuenca			
Unidad hidrogeológica	08.40 SIERRA MARIOLA - 107 SALT DE SAN CRISTÓBAL				
Uso del Agua					
Cantidad captada					
Propietario	PREVENTORIO 965330469				
Tipo de Perforación					
Profundidad	256,6 m	Año			
Equipo de Extracción	NO HAY BOMBA				
Año		Potencia	Capacidad		
Marca y Modelo					
Observaciones RESULTO NEGATIVO. ESTA TAPADO Medidas de nivel estático: 22/04/1977: 12 m Materiales perforados: 0-58: ¿MARGAS? 58-71: ROCA 71-92: ARCILLA. ¿TRIAS? 92-96: PIEDRA 96-100: MARGAS 100-136: PIEDRA 136-137,7: MARGAS 137,7-144: PIEDRA 144-145: MARGAS 145-200: PIEDRA DURA 200-256: PIEDRA CON MARGAS					

FOTOGRAFÍA REPRESENTATIVA



Realizado	José Manuel Gómez Fontalva	Clave		Fecha	
------------------	----------------------------	--------------	--	--------------	--

MAPA DE SITUACIÓN		NATURALEZA			
		SONDEO			
		Nº de inventario		Otras Referencias	
		293250030			
		Hoja topográfica 1:50.000			
		821 (ALCOY)			
		COORDENADAS U.T.M. Huso 30			
		X	722490	Y	4292240
		Cota (m.s.n.m)		Referencia	
		435			
Provincia	ALICANTE		Municipio	COCENTAINA	
Toponimia	POZO ACABADOS				
Paraje	FÁBRICA MOLTÓ (CARRETERA A SAN CRISTÓBAL)				
Acceso	PROHIBIDO				
Cuenca Hidrográfica		Subcuenca			
Unidad hidrogeológica	08.40 SIERRA MARIOLA - 084 MURO DE ALCOY				
Uso del Agua					
INDUSTRIAL					
Cantidad captada	VOLUMEN CONCESIÓN 38.868 m3/año CAUDAL 15 l/s				
Propietario	MOLTÓ REIG S.A.				
Tipo de Perforación					
Profundidad	80	Año			
Contratista					
Equipo de Extracción	BOMBA A 35 M DE PROFUNDIDAD				
Año		Potencia	7,5 CV	Capacidad	
Marca y Modelo					
Observaciones					
NO PERMITEN ENTRAR A SACAR FOTOS					

MAPA DE SITUACIÓN		NATURALEZA			
		SONDEO			
		Nº de inventario		Otras Referencias	
		293250031			
		Hoja topográfica 1:50.000			
		821 (ALCOY)			
		COORDENADAS U.T.M. Huso 30			
		X	722510	Y	4292080
		Cota (m.s.n.m)		Referencia	
435					
Provincia	ALICANTE			Municipio	COCENTAINA
Toponimia	POZO BALSAS				
Paraje	FÁBRICA MOLTÓ (CARRETERA A SAN CRISTÓBAL)				
Acceso	PROHIBIDO				
Cuenca Hidrográfica		Subcuenca			
Unidad hidrogeológica	08.40 SIERRA MARIOLA - 084 MURO DE ALCOY				
Uso del Agua					
INDUSTRIAL					
Cantidad captada	VOLUMEN CONCESIÓN 87.454 m ³ /año CAUDAL 17 l/s				
Propietario	MOLTÓ REIG S.A.				
Tipo de Perforación					
Profundidad	60	Año			
Contratista					
Equipo de Extracción					
BOMBA A 24 M DE PROFUNDIDAD					
Año		Potencia	15 CV	Capacidad	
Marca y Modelo					
Observaciones					
NO PERMITEN ENTRAR A SACAR FOTOS					

FOTOGRAFÍA REPRESENTATIVA




Realizado

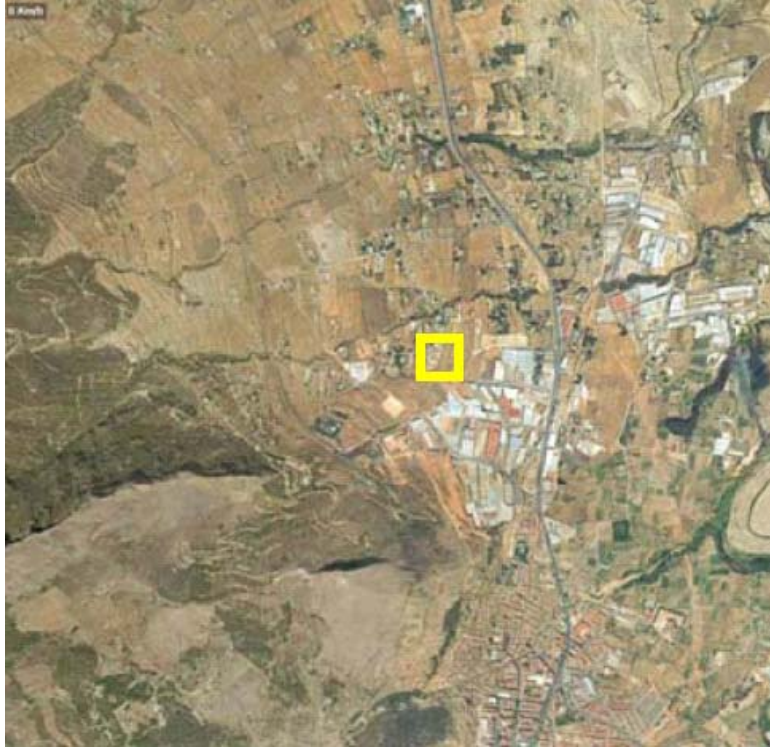
José Manuel Gómez Fontalva

Clave

Fecha

MAPA DE SITUACIÓN		NATURALEZA			
		POZO-GALERÍA			
		Nº de inventario		Otras Referencias	
		293250032			
		Hoja topográfica 1:50.000			
		821 (ALCOY)			
		COORDENADAS U.T.M. Huso 30			
		X	722555	Y	4292100
		Cota (m.s.n.m)		Referencia	
435					
Provincia	ALICANTE		Municipio	COCENTAINA	
Toponimia	COOPERATIVA				
Paraje	FÁBRICA MOLTÓ (CARRETERA A SAN CRISTÓBAL)				
Acceso	PROHIBIDO				
Cuenca Hidrográfica		Subcuenca			
Unidad hidrogeológica	08.40 SIERRA MARIOLA - 084 MURO DE ALCOY				
Uso del Agua					
INDUSTRIAL					
Cantidad captada	VOLUMEN CONCESIÓN 32.391 m3/año CAUDAL 21 l/s				
Propietario	MOLTÓ REIG S.A.				
Tipo de Perforación					
Profundidad	125	Año			
Contratista					
Equipo de Extracción					
BOMBA A 24 M DE PROFUNDIDAD					
Año		Potencia	11 CV	Capacidad	
Marca y Modelo					
Observaciones					
NO PERMITEN ENTRAR A SACAR FOTOS					

FOTOGRAFÍA REPRESENTATIVA



Realizado	José Manuel Gómez Fontalva	Clave		Fecha	
------------------	----------------------------	--------------	--	--------------	--

MAPA DE SITUACIÓN		NATURALEZA			
		MANANTIAL			
		Nº de inventario		Otras Referencias	
		293250034			
		Hoja topográfica 1:50.000			
		821 (ALCOY)			
		COORDENADAS U.T.M. Huso 30			
		X	718512	Y	4286606
		Cota (m.s.n.m)		Referencia	
590					
Provincia	ALICANTE		Municipio	ALCOY	
Toponimia	BARRANQUET DE SOLER				
Paraje	ALCOY				
Acceso					
Cuenca Hidrográfica	08 JÚCAR		Subcuenca		
Unidad hidrogeológica	08.40 SIERRA MARIOLA - 107 SALT DE SAN CRISTÓBAL				
Uso del Agua					
Cantidad captada					
Propietario	DESCONOCIDO				
Tipo de Perforación					
Profundidad			Año		
Contratista					
Equipo de Extracción	DESCONOCIDO				
Año		Potencia		Capacidad	
Marca y Modelo					
Observaciones					
EL BARRANCO ESTA CERCADO POR CASAS Y VALLAS					

FOTOGRAFÍA REPRESENTATIVA



Realizado

José Manuel Gómez Fontalva

Clave

Fecha

MAPA DE SITUACIÓN		NATURALEZA			
		MANANTIAL			
		Nº de inventario		Otras Referencias	
		293250035			
		Hoja topográfica 1:50.000			
		821 (ALCOY)			
		COORDENADAS U.T.M. Huso 30			
		X	718569	Y	4286812
Cota (m.s.n.m)		Referencia			
605					
Provincia	ALICANTE		Municipio	ALCOY	
Toponimia	FUENTE DE UXOLA DEL CONDE				
Paraje	ALCOY				
Acceso					
Cuenca Hidrográfica	08 JÚCAR	Subcuenca			
Unidad hidrogeológica	08.40 SIERRA MARIOLA - 107 SALT DE SAN CRISTÓBAL				
Uso del Agua					
URBANO					
Cantidad captada					
Propietario	DESCONOCIDO				
Tipo de Perforación					
Profundidad		Año			
Contratista					
Equipo de Extracción	DESCONOCIDO				
Año		Potencia		Capacidad	
Marca y Modelo					
Observaciones					
SE ENCUENTRA CERRADO					
CAUDAL 05/05/1977: 2 l/s					
CAUDAL 01/04/1987: 23 l/s					

FOTOGRAFÍA REPRESENTATIVA



Realizado	José Manuel Gómez Fontalva	Clave		Fecha	
------------------	----------------------------	--------------	--	--------------	--

MAPA DE SITUACIÓN		NATURALEZA	
		SONDEO	
		Nº de inventario	Otras Referencias
		293250036	
		Hoja topográfica 1:50.000	
		821 (ALCOY)	
		COORDENADAS U.T.M. Huso 30	
		X	715800
Cota (m.s.n.m)		Referencia	
840			
Provincia	ALICANTE	Municipio	ALCOY
Toponimia	MASIA DEL SARGENTO		
Paraje	LAS CANTERAS		
Acceso	Fácil		
Cuenca Hidrográfica	08 JÚCAR	Subcuenca	
Unidad hidrogeológica	08.40 SIERRA MARIOLA - 097 PINAR DE CAMUS		
Uso del Agua			
URBANO			
Cantidad captada	Caudal de explotación 1987: 31.000 m ³ Caudal de explotación 1989: 170.000 m ³ Caudal de explotación 1998: 39.470 m ³ Caudal de explotación 1999: 40.548 m ³ Caudal de explotación 2000: 45.990 m ³ Caudal de explotación 2001: 45.345 m ³		
Propietario	CP POZO SARGENTO, MAESTRO FAUS,12-ALCOY, 965333438		
Tipo de Perforación	PERCUSION		
Profundidad	290	Año	1976
Contratista	J.MIÑANA (GANDIA)		
Equipo de Extracción	BOMBA ELÉCTRICA SUMERGIDA		
Año		Potencia	55 CV
Marca y Modelo	IDEAL 06/12		
Observaciones			
Q= 100 L/S EN JULIO DE 1976. EXISTEN DOS ANÁLISIS DE AGUA.			
CAUDAL 07/07/1977: 12 l/s EVOLUCIÓN DE NIVELES PIEZOMÉTRICOS: VER TABLA ADJUNTA CARACTERÍSTICAS DE LA PERFORACIÓN Y COLUMNA LITOLÓGICA: VER CROQUIS ADJUNTO			

FOTOGRAFÍA REPRESENTATIVA



MEDIDAS DE NIVEL PIEZOMÉTRICO

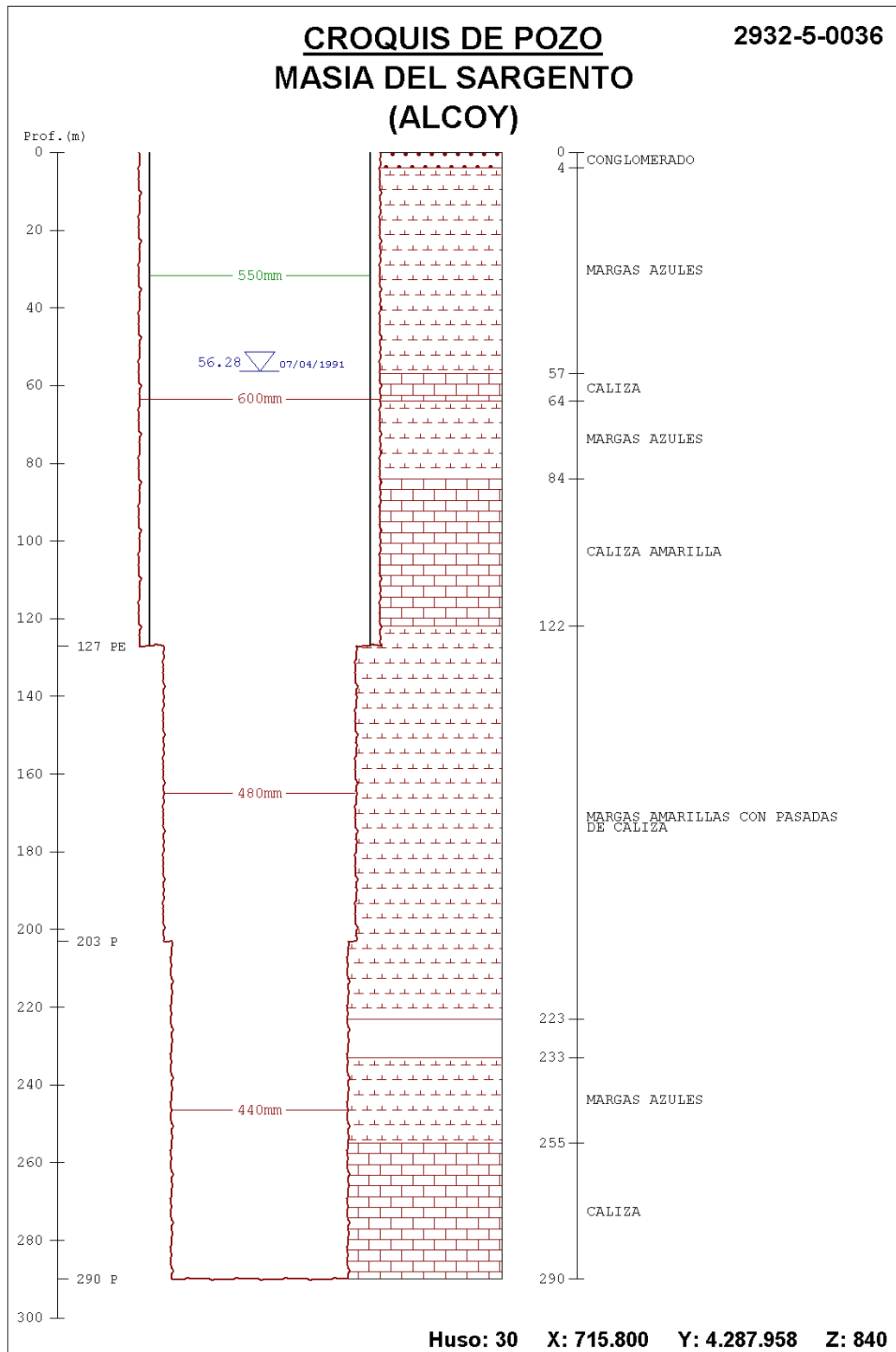
FECHA	NIVEL PIEZOMÉTRICO (m)	DESCRIPCIÓN DEL NIVELI
06/05/1977	54	Desconocido
28/01/1981	61,47	Nivel estático
28/04/1981	62,2	Nivel estático
13/11/1981	63,87	Desconocido
01/02/1982	63,82	Nivel estático
20/07/1982	63,91	Desconocido
01/12/1982	60,83	Nivel estático
12/04/1983	59,24	Nivel estático
18/01/1985	61,47	Nivel estático
23/09/1985	81,05	Nivel estático
03/04/1986	78,84	Nivel estático
30/10/1986	73,17	Nivel estático
06/08/1987	67,6	Nivel estático
24/02/1989	72,64	Nivel estático
05/05/1989	71,87	Nivel estático
16/07/1989	72,36	Nivel estático
18/10/1989	71,84	Nivel estático
21/01/1990	61,97	Nivel estático
10/05/1990	63,47	Nivel estático
29/06/1990	63,84	Nivel estático
30/10/1990	72,07	Nivel estático
08/11/1990	56,55	Nivel estático
07/04/1991	56,28	Afectado

Realizado

José Manuel Gómez Fontalva

Clave

Fecha



MAPA DE SITUACIÓN		NATURALEZA			
		SONDEO			
		Nº de inventario	Otras Referencias		
		293250038			
		Hoja topográfica 1:50.000			
		821 (ALCOY)			
		COORDENADAS U.T.M. Huso 30			
		X	721619	Y	4292196
		Cota (m.s.n.m)		Referencia	
680					
Provincia	ALICANTE	Municipio	COCENTAINA		
Toponimia	ERMITA DE SAN CRISTOBAL				
Paraje	PARTIDA DE BESA				
Acceso	Fácil				
Cuenca Hidrográfica	08 JÚCAR	Subcuenca			
Unidad hidrogeológica	08.40 SIERRA MARIOLA - 045 COCENTAINA				
Uso del Agua					
Cantidad captada					
Propietario	ITGE (INSTITUTO TECNOLÓGICO Y GEOMINERO DE ESPAÑA), RIOS ROSAS Nº 23. MADRID, 913495700				
Tipo de Perforación	ROTOPERCUSION				
Profundidad	78 m	Año	1981		
Contratista	PERFOR.Y TECN.AGUA				
Equipo de Extracción	NO HAY BOMBA				
Año		Potencia	Capacidad		
Marca y Modelo					
Observaciones PIEZÓMETRO DEL IGME. NO SE UTILIZA. CAPTA EL CRETÁCICO Se adjunta tabla de niveles piezométricos					

FOTOGRAFÍA REPRESENTATIVA

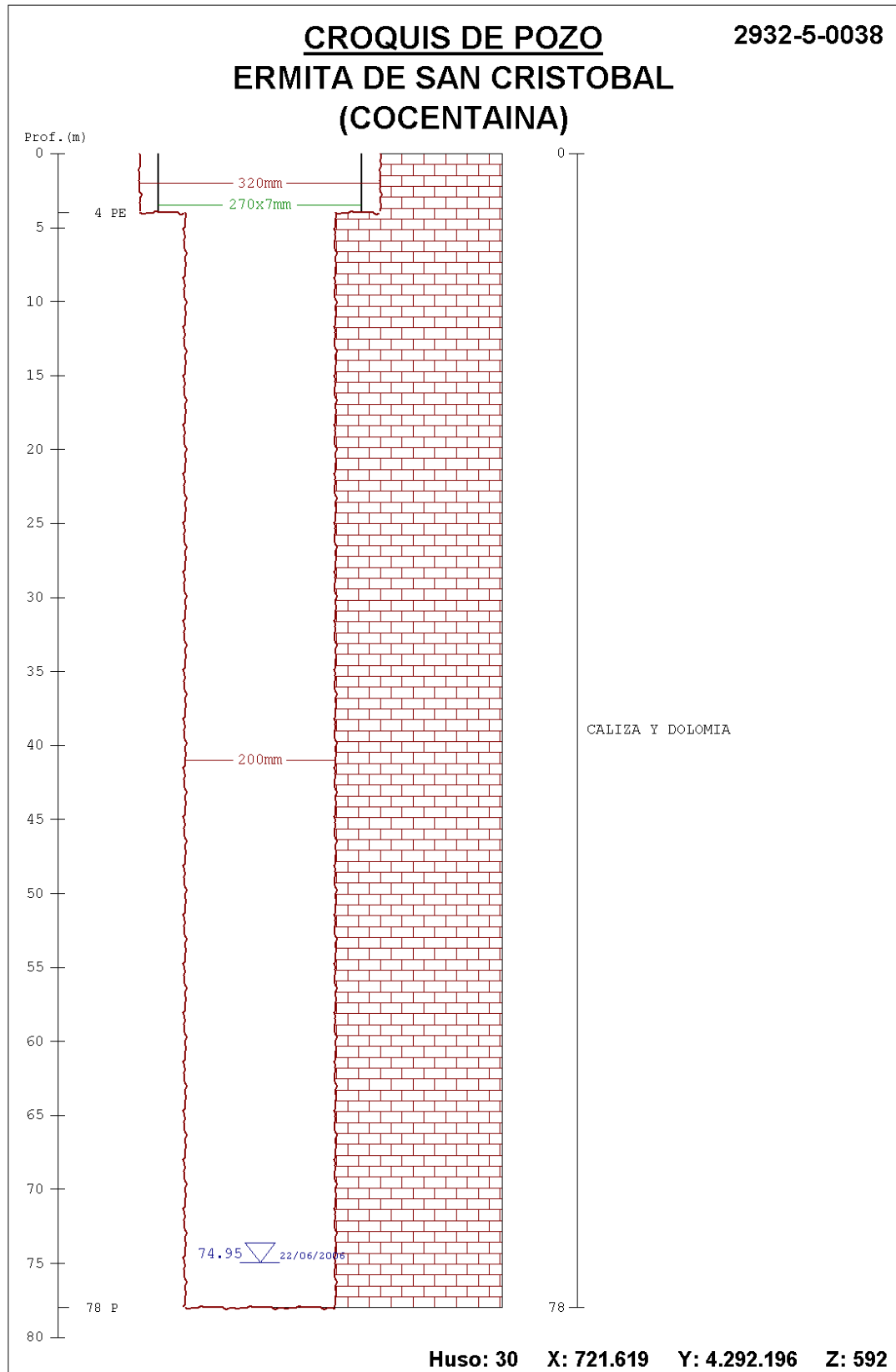


Realizado

José Manuel Gómez Fontalva

Clave

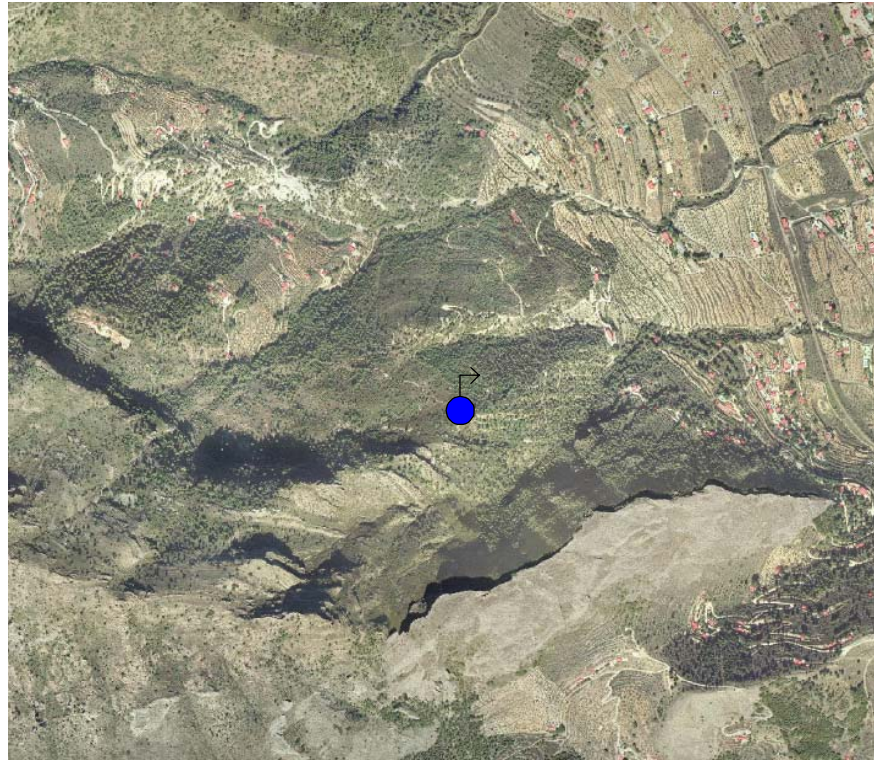
Fecha



FECHA	NIVEL PIEZOMÉTRICO	ESTADO DEL NIVEL
29/10/1980	75,71	Nivel estático
27/01/1981	75,27	Nivel estático
24/04/1981	75,39	Nivel estático
12/11/1981	75,85	Desconocido
29/01/1982	75,54	Nivel estático
19/07/1982	75,63	Nivel estático
01/12/1982	75,53	Nivel estático
08/04/1983	75,46	Desconocido
10/07/1984	77,5	Nivel estático
17/01/1985	75,38	Nivel estático
23/09/1985	76,12	Nivel estático
03/04/1986	75,88	Nivel estático
30/10/1986	75,39	Nivel estático
09/07/1987	75,88	Nivel estático
20/08/1987	74,04	Nivel estático
30/11/1987	74,96	Desconocido
04/02/1988	75,06	Nivel estático
23/02/1989	74,54	Nivel estático
05/05/1989	75,01	Nivel estático
15/06/1989	74,16	Nivel estático
21/01/1990	73,27	Nivel estático
10/05/1990	70,68	Nivel estático
29/06/1990	71,05	Nivel estático
30/10/1990	74,17	Nivel estático
26/11/1990	75,01	Nivel estático
07/04/1991	72,42	Nivel estático
10/02/1992	74,56	Desconocido
30/05/1992	73,16	Desconocido
03/08/1992	74,57	Desconocido
30/10/1992	74,62	Desconocido
13/02/1993	72,61	Desconocido
30/05/1993	73,05	Desconocido
04/08/1993	74,31	Desconocido
30/10/1993	74,14	Desconocido
15/02/1994	75,07	Desconocido
25/05/1994	74,92	Desconocido
01/08/1994	74,5	Desconocido
30/10/1994	74,62	Desconocido
30/03/1995	71	Desconocido
09/05/1995	74,51	Desconocido
31/10/1995	74,9	Nivel estático
07/02/1996	74,45	Nivel estático
12/02/1996	74,27	Nivel estático
22/05/1996	74,31	Nivel estático
07/08/1996	74,52	Nivel estático
17/10/1996	74,79	Nivel estático
13/02/1997	74,1	Nivel estático
17/03/1997	76,15	Nivel estático
07/08/1997	75,12	Nivel estático
10/02/1998	74,55	Desconocido
12/02/1998	74	Facil. nivel estático
06/05/1998	75,96	Facil. nivel estático
03/08/1998	74,87	Facil. nivel estático
13/08/1998	74,85	Desconocido
09/02/1999	74,93	Desconocido
17/05/1999	74,88	Facil. nivel estático
05/08/1999	74,67	Facil. nivel estático
16/12/1999	74,12	Facil. nivel estático
22/02/2000	74,44	Facil. nivel estático
29/05/2000	73,92	Facil. nivel estático
28/07/2000	74,81	Desconocido
03/08/2000	75,37	Facil. nivel estático
06/11/2000	72,12	Desconocido
09/07/2001	75,29	Desconocido
24/02/2005	74,86	Nivel estático
07/06/2005	74,84	Nivel estático
04/10/2005	74,56	Nivel estático
28/02/2006	73,97	Nivel estático
22/06/2006	74,95	Nivel estático

MAPA DE SITUACIÓN		NATURALEZA			
		MANANTIAL			
		Nº de inventario		Otras Referencias	
		293250039			
		Hoja topográfica 1:50.000			
		821 (ALCOY)			
		COORDENADAS U.T.M. Huso 30			
		X	720614	Y	4292250
		Cota (m.s.n.m)		Referencia	
900					
Provincia	ALICANTE			Municipio	COCENTAINA
Toponimia	FUENTE PENYA BANYA				
Paraje					
Acceso					
Cuenca Hidrográfica	08 JÚCAR	Subcuenca			
Unidad hidrogeológica	08.40 SIERRA MARIOLA - 105 TERCIARIO DE COCENTAINA				
Uso del Agua					
DOMÉSTICO					
Cantidad captada					
Propietario	AYUNTAMIENTO DE COCENTAINA				
Tipo de Perforación					
Profundidad		Año			
Contratista					
Equipo de Extracción	DESCONOCIDO				
Año		Potencia		Capacidad	
Marca y Modelo					
Observaciones					
VARIA ESTACIONALMENTE CASI UN 100%					
CAUDAL 29/10/1980: 11 l/s					

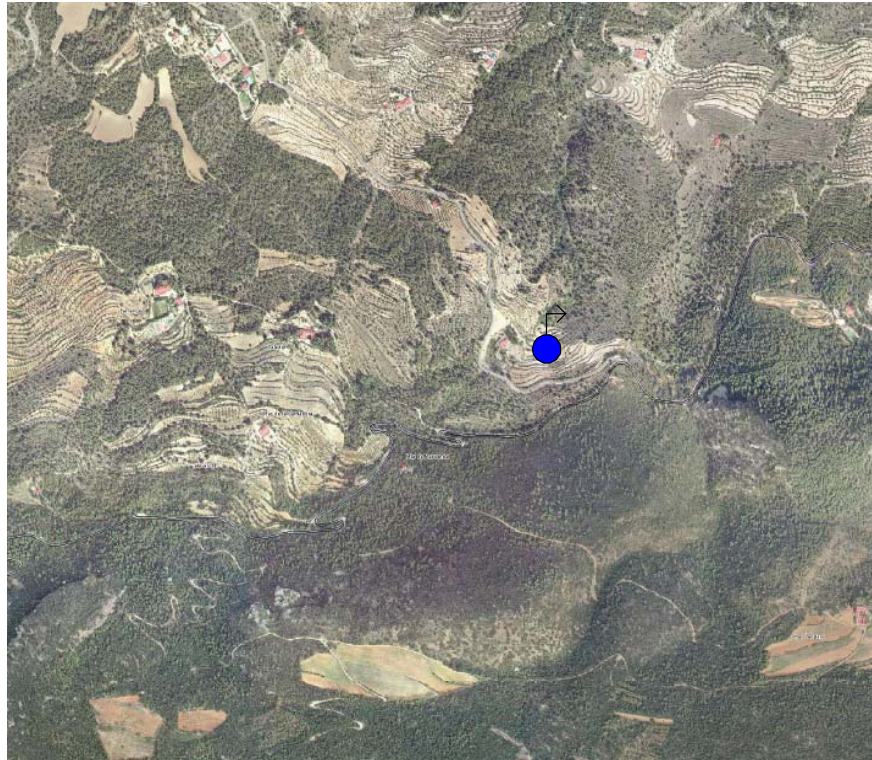
FOTOGRAFÍA REPRESENTATIVA



Realizado	José Manuel Gómez Fontalva	Clave		Fecha	
------------------	----------------------------	--------------	--	--------------	--

MAPA DE SITUACIÓN		NATURALEZA			
		MANANTIAL			
		Nº de inventario		Otras Referencias	
		293250043			
		Hoja topográfica 1:50.000			
		821 (ALCOY)			
		COORDENADAS U.T.M. Huso 30			
		X	715924	Y	4283246
		Cota (m.s.n.m)		Referencia	
800					
Provincia	ALICANTE			Municipio	ALCOY
Toponimia	CASA PROXIMA A CªFTE.ROJA				
Paraje					
Acceso					
Cuenca Hidrográfica	08 JÚCAR	Subcuenca			
Unidad hidrogeológica	08.40 SIERRA MARIOLA - 053 EL ESTRECHO				
Uso del Agua					
AGRÍCOLA					
Cantidad captada					
Propietario	DESCONOCIDO				
Tipo de Perforación					
Profundidad		Año			
Contratista					
Equipo de Extracción	DESCONOCIDO				
Año		Potencia		Capacidad	
Marca y Modelo					
Observaciones					
CAUDAL 13/05/1981: 0,05 l/s					

FOTOGRAFÍA REPRESENTATIVA



Realizado

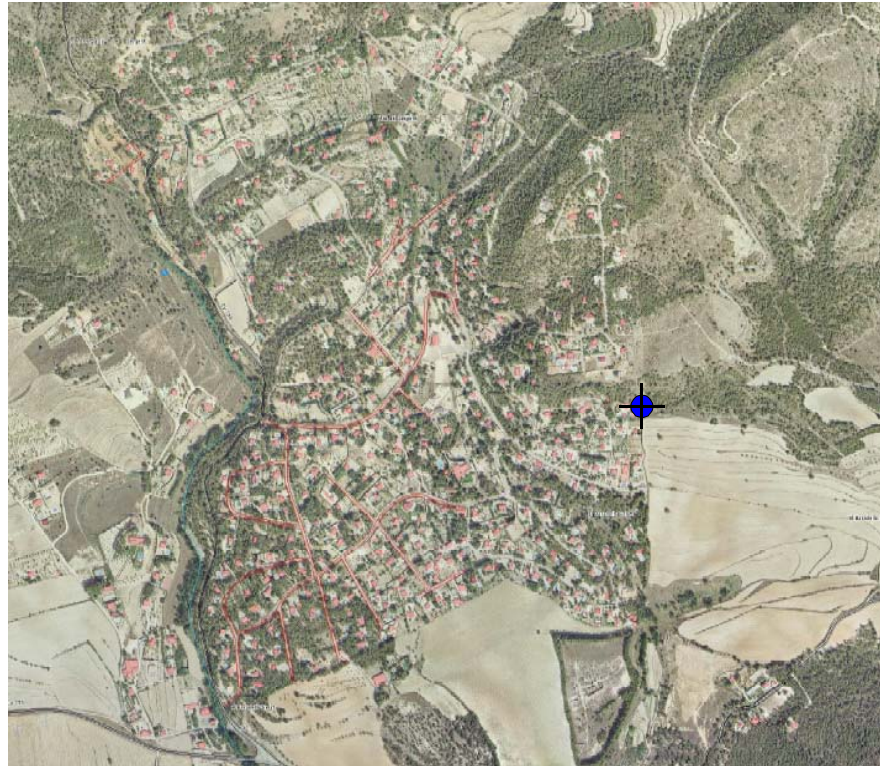
José Manuel Gómez Fontalva

Clave

Fecha

MAPA DE SITUACIÓN		NATURALEZA			
		SONDEO			
		Nº de inventario		Otras Referencias	
		293250048			
		Hoja topográfica 1:50.000			
		821 (ALCOY)			
		COORDENADAS U.T.M. Huso 30			
		X	716150	Y	4286900
		Cota (m.s.n.m)		Referencia	
800					
Provincia	ALICANTE			Municipio	ALCOY
Toponimia	BARADELLO MOYA Nº 3				
Paraje					
Acceso					
Cuenca Hidrográfica	08 JÚCAR	Subcuenca			
Unidad hidrogeológica	08.40 SIERRA MARIOLA - 107 SALT DE SAN CRISTOBAL				
Uso del Agua					
Cantidad captada					
Propietario	USUARIOS POZOS ALQUERIA SERRA				
Tipo de Perforación	DESCONOCIDO				
Profundidad	100 m	Año	1978		
Contratista					
Equipo de Extracción	DESCONOCIDO				
Año		Potencia		Capacidad	
Marca y Modelo					
Observaciones	SE ENCUENTRA TAPADO. AFECTABA A UNA FUENTE				

FOTOGRAFÍA REPRESENTATIVA

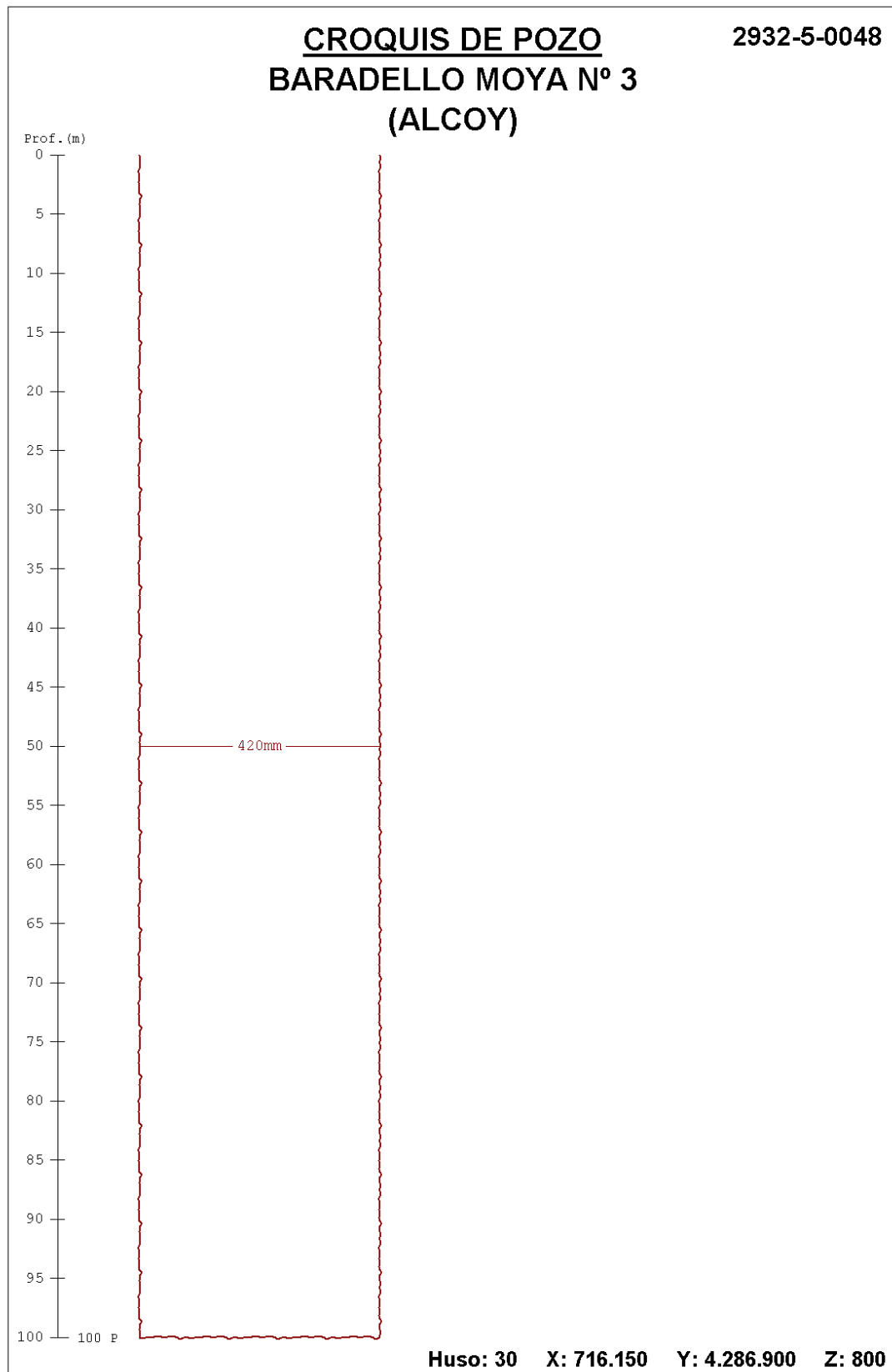


Realizado

José Manuel Gómez Fontalva

Clave

Fecha



MAPA DE SITUACIÓN		NATURALEZA			
		SONDEO			
		Nº de inventario		Otras Referencias	
		293250050			
		Hoja topográfica 1:50.000			
		821 (ALCOY)			
		COORDENADAS U.T.M. Huso 30			
		X	721360	Y	4292000
		Cota (m.s.n.m)		Referencia	
740					
Provincia	ALICANTE		Municipio	COCENTAINA	
Toponimia	CASTILLO-SAN CRISTOBAL				
Paraje	PARTIDA DE BESA				
Acceso	Fácil				
Cuenca Hidrográfica	08 JÚCAR	Subcuenca			
Unidad hidrogeológica	08.40 SIERRA MARIOLA - 105 TERCIARIO DE COCENTAINA				
Uso del Agua					
AGRÍCOLA					
Cantidad captada	AÑO 1989: 500 m ³ AÑO 1998: 10.000 m ³				
Propietario	CP DE SAN CRISTÓBAL, Cocentaina, 965590146. CONTACTO: Socio: José Emilio 609910056				
Tipo de Perforación	DESCONOCIDO				
Profundidad	100 m	Año	1983		
Contratista					
Equipo de Extracción	BOMBA ELÉCTRICA SUMERGIDA A 99 m				
Año		Potencia	5 CV	Capacidad	
Marca y Modelo	IDEAL				
Observaciones					
En 1987 no se utilizaba. Hay 22 socios.					
CAUDAL: 07/07/1977: 12 l/s CAUDAL: 14/04/1999: 1 l/s					
Medidas de nivel estático: 06/08/1987: 21 m 27/11/1990: 82 m 15/06/1996: 37 m 15/06/1998: 56 m					

FOTOGRAFÍA REPRESENTATIVA

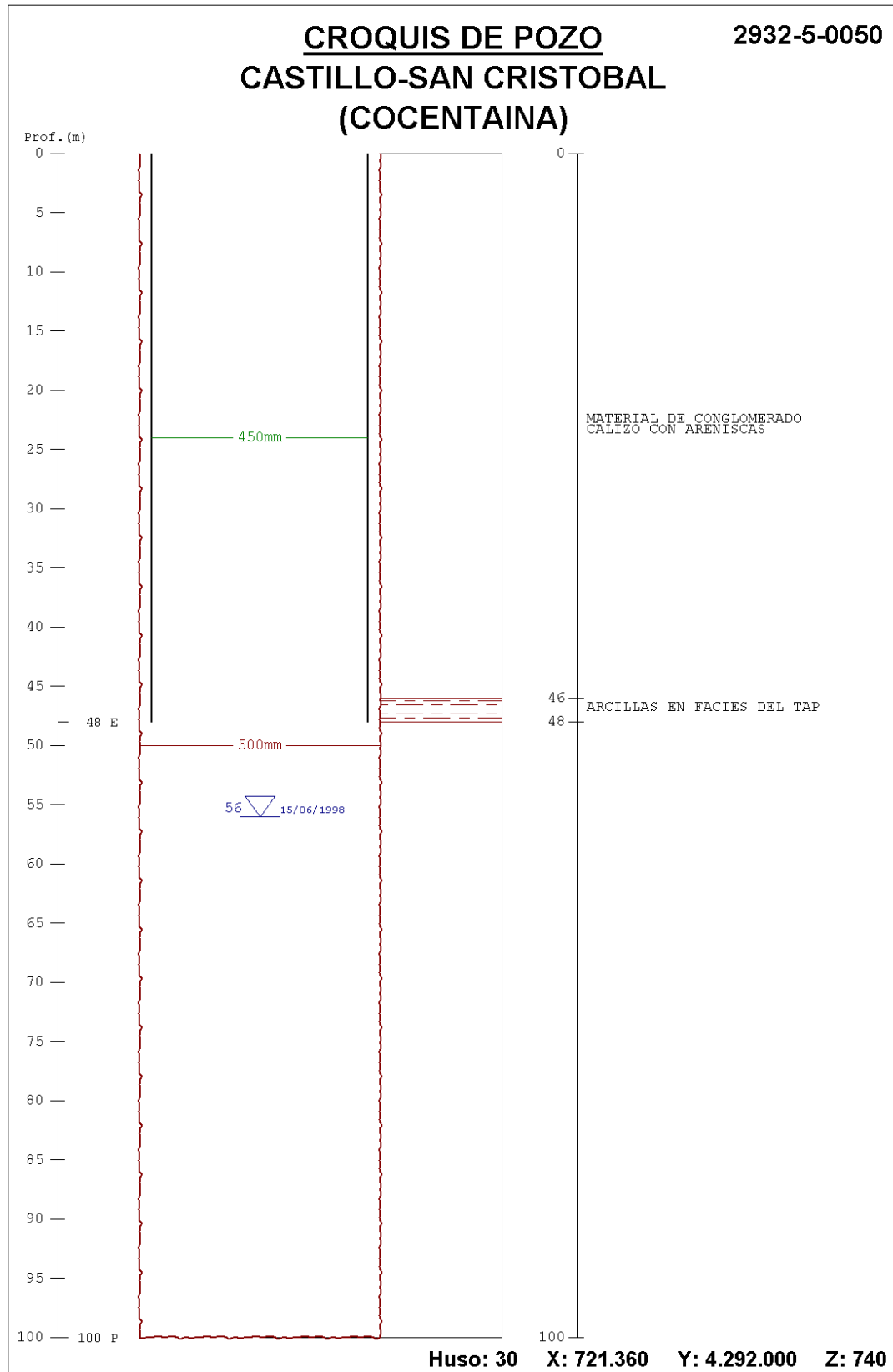


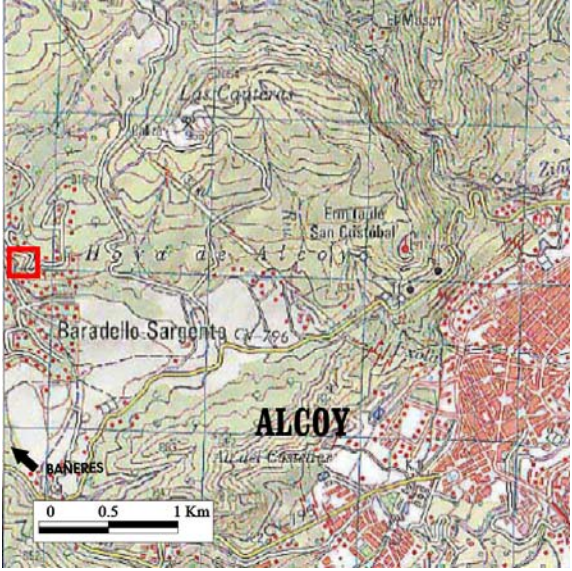
Realizado

José Manuel Gómez Fontalva

Clave

Fecha



MAPA DE SITUACIÓN		NATURALEZA			
		SONDEO			
		Nº de inventario		Otras Referencias	
		293250051			
		Hoja topográfica 1:50.000			
		821 (ALCOY)			
		COORDENADAS U.T.M. Huso 30			
		X	715772	Y	4287038
Cota (m.s.n.m)		Referencia			
827					
Provincia	ALICANTE			Municipio	ALCOY
Toponimia	URBAN. BARADELLO GELAT				
Paraje	EL BARADELLO				
Acceso	Fácil				
Cuenca Hidrográfica	08 JÚCAR	Subcuenca			
Unidad hidrogeológica	08.40 SIERRA MARIOLA - 107 SALT DE SAN CRISTOBAL				
Uso del Agua					
URBANO					
Cantidad captada	AÑO 1987: 120.000 m ³				
Propietario	CP BARADELLO CHELAT, EL BARADELLO CHELAT-ALCOY, 965331840				
Tipo de Perforación	PERCUSIÓN				
Profundidad	403 m	Año	1978		
Contratista	HNOS.MIÑANA (GANDIA)				
Equipo de Extracción	BOMBA ELÉCTRICA SUMERGIDA A 120 m				
Año		Potencia	44 CV	Capacidad	
Marca y Modelo	IDEAL				
Observaciones					
POSEE 3 DEPOSITOS Y UN GRUPO ELEVADOR DE 7,5 CV.					
CAUDAL07/07/1977: 16 l/s					
Medidas de nivel estático: 14/08/1987: 47,85 m					

FOTOGRAFÍA REPRESENTATIVA

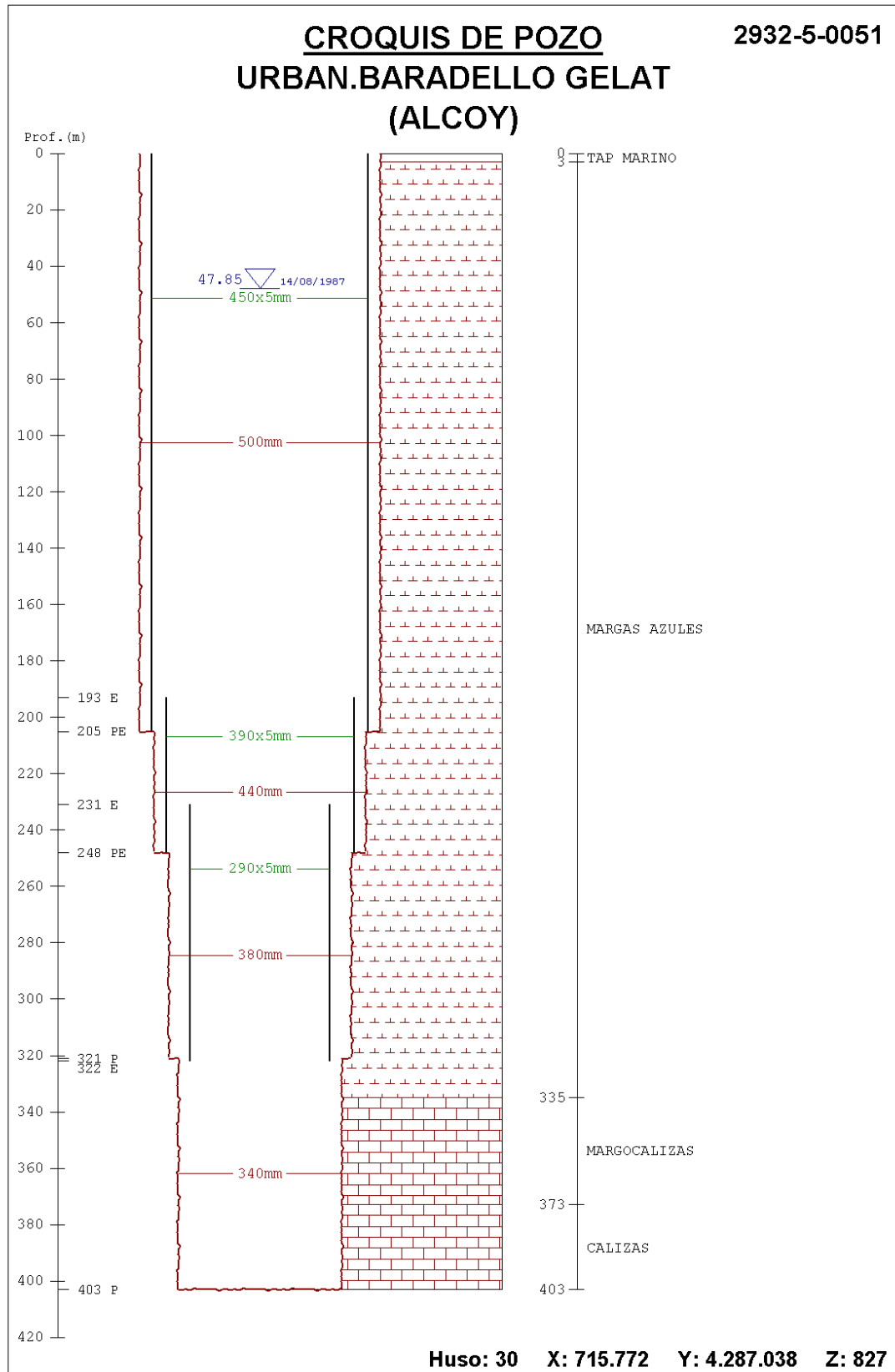


Realizado

José Manuel Gómez Fontalva

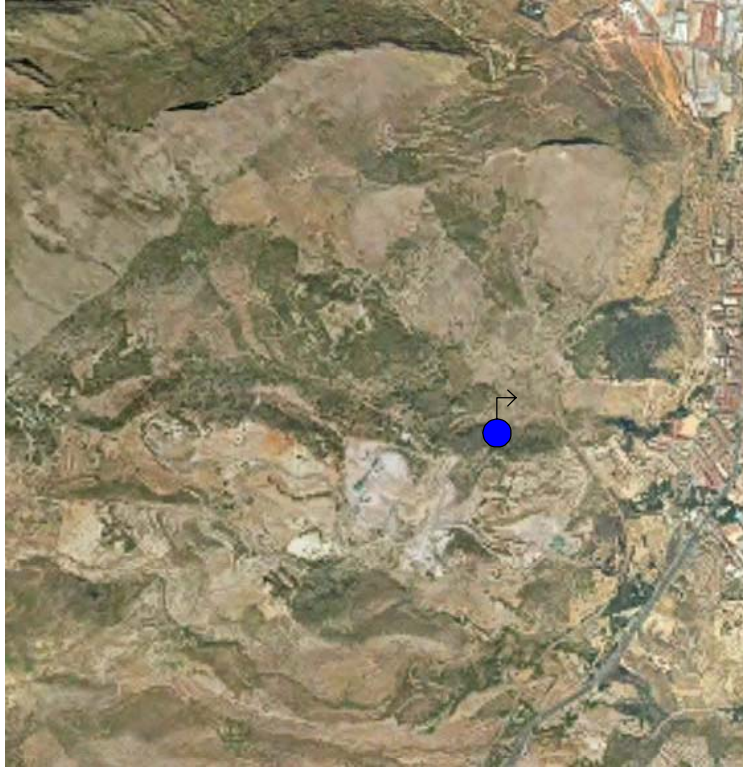
Clave

Fecha



MAPA DE SITUACIÓN		NATURALEZA			
		MANANTIAL			
		Nº de inventario	Otras Referencias		
		293250056			
		Hoja topográfica 1:50.000			
		821 (ALCOY)			
		COORDENADAS U.T.M. Huso 30			
		X	721734	Y	4290969
		Cota (m.s.n.m)		Referencia	
509					
Provincia	ALICANTE	Municipio	Cocentaina		
Toponimia	FUENTE DE PALISANA				
Paraje					
Acceso	DIFÍCIL				
Cuenca Hidrográfica	08.40	Subcuenca			
Unidad hidrogeológica	08.40 SIERRA MARIOLA - 045 COCENTAINA				
Uso del Agua					
ABASTECIMIENTO A COCENTAINA					
Cantidad captada					
Propietario	AYUNTAMIENTO DE COCENTAINA				
Tipo de Perforación					
Profundidad		Año			
Contratista					
Equipo de Extracción					
Año		Potencia	Capacidad		
Marca y Modelo					
Observaciones					
CAUDAL MEDIO EN VERANO 0.8 L/S Y EN INIIVIERNO 1.2 L/S. SE USA PARA ABASTECIMIENTO MEDIANTE UNA CANALIZACIÓN QUE LLEGA A UN DEPÓSITO A UNOS 150 M. DEL MANANTIAL DESDE DONDE SE BOMBEA EL AGUA A UNO DE LOS DEPÓSITOS DEL PUEBLO. EXISTE UNA FUENTE ORNAMENTAL JUNTO AL DEPÓSITO MÁS BAJO QUE CAPTA EL AGUA DE LA PROPIA FUENTE					

FOTOGRAFÍA REPRESENTATIVA



Realizado

José Manuel Gómez Fontalva

Clave

Fecha

MAPA DE SITUACIÓN		NATURALEZA			
		SONDEO			
		Nº de inventario		Otras Referencias	
		293250057			
		Hoja topográfica 1:50.000			
		821 (ALCOY)			
		COORDENADAS U.T.M. Huso 30			
		X	720252	Y	4290755
		Cota (m.s.n.m)		Referencia	
780					
Provincia	ALICANTE			Municipio	COCENTAINA
Toponimia	MASIA ALBERRI-GORMAIG				
Paraje	LA LLOMETA				
Acceso	Fácil				
Cuenca Hidrográfica	08 JÚCAR	Subcuenca			
Unidad hidrogeológica	08.40 SIERRA MARIOLA - 105 TERCIARIO DE COCENTAINA				
Uso del Agua					
DOMÉSTICO					
Cantidad captada	AÑO 1998: 3.650 m ³				
Propietario	CP ALBERRI-GORMAIG				
Tipo de Perforación					
Profundidad	55 m	Año			
Contratista					
Equipo de Extracción	BOMBA SUMERGIDA A 50 m				
Año		Potencia	10 CV	Capacidad	
Marca y Modelo					
Observaciones					
Se aforó con 10 l/s y el nivel deprime 17 m.					
Medidas de nivel estático: 15/03/1999: 35 m					
Materiales atravesados durante la perforación:					
0-35: TAP, Mioceno superior					
35-52: GRAVA, Mioceno superior					

FOTOGRAFÍA REPRESENTATIVA



Realizado

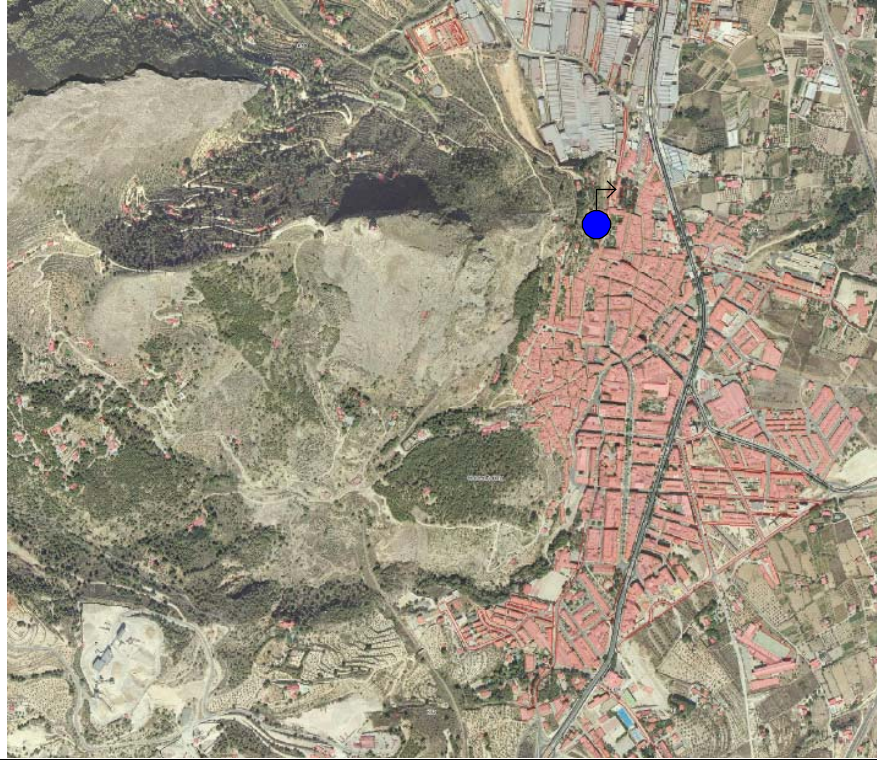
José Manuel Gómez Fontalva

Clave

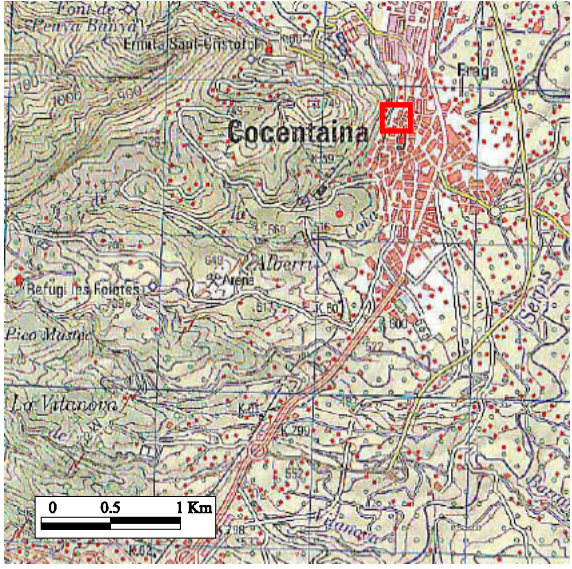
Fecha

MAPA DE SITUACIÓN		NATURALEZA			
		MANANTIAL			
		Nº de inventario		Otras Referencias	
		293250058			
		Hoja topográfica 1:50.000			
		821 (ALCOY)			
		COORDENADAS U.T.M. Huso 30			
		X	722500	Y	4291900
		Cota (m.s.n.m)		Referencia	
450					
Provincia	ALICANTE			Municipio	COCENTAINA
Toponimia	FUENTE DE LA COSTA				
Paraje	LA FONT				
Acceso	Fácil				
Cuenca Hidrográfica	08 JÚCAR	Subcuenca			
Unidad hidrogeológica	08.40 SIERRA MARIOLA - 045 COCENTAINA				
Uso del Agua					
URBANO Y DOMÉSTICO					
Cantidad captada					
Propietario	AYUNTAMIENTO DE COCENTAINA				
Tipo de Perforación					
Profundidad		Año			
Contratista					
Equipo de Extracción					
Año		Potencia		Capacidad	
Marca y Modelo					
Observaciones					
Sale por última vez en 1986					
CAUDAL 08/04/1999: SECO					

FOTOGRAFÍA REPRESENTATIVA



Realizado	José Manuel Gómez Fontalva	Clave		Fecha	
------------------	----------------------------	--------------	--	--------------	--

MAPA DE SITUACIÓN		NATURALEZA			
		POZO EXCAVADO			
		Nº de inventario		Otras Referencias	
		293250061			
		Hoja topográfica 1:50.000			
		821 (ALCOY)			
		COORDENADAS U.T.M. Huso 30			
		X	722480	Y	4291735
		Cota (m.s.n.m)		Referencia	
450					
Provincia	ALICANTE			Municipio	COCENTAINA
Toponimia	CALLE SAN JOSE Nº 5				
Paraje	COCENTAINA CASCO URBANO				
Acceso	Fácil				
Cuenca Hidrográfica	08 JÚCAR	Subcuenca			
Unidad hidrogeológica	08.40 SIERRA MARIOLA - 045 COCENTAINA				
Uso del Agua					
DOMÉSTICO					
Cantidad captada					
Propietario	MOLTÓ, JOSÉ. COCENTAINA				
Tipo de Perforación					
Profundidad	24 m	Año			
Contratista					
Equipo de Extracción	DESCONOCIDO				
Año		Potencia		Capacidad	
Marca y Modelo					
Observaciones					
Medidas de nivel estático: 11/03/1999: 20,34 m 25/03/1999: 20,11 m 27/09/1999: 20,15 m					

FOTOGRAFÍA REPRESENTATIVA



Realizado

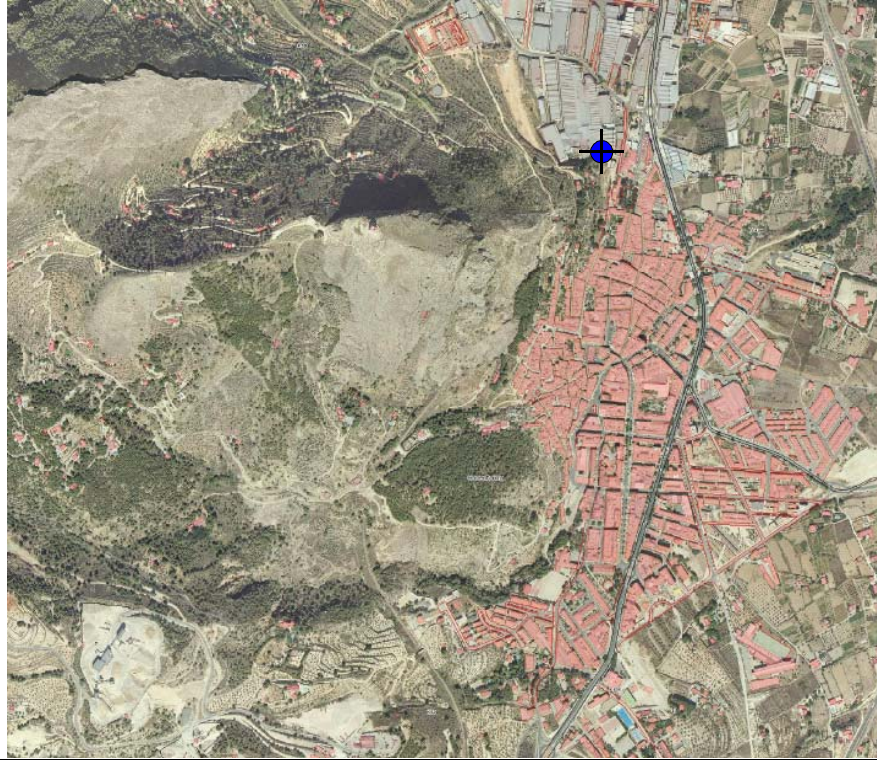
José Manuel Gómez Fontalva

Clave

Fecha

MAPA DE SITUACIÓN		NATURALEZA			
		SONDEO			
		Nº de inventario		Otras Referencias	
		293250064			
		Hoja topográfica 1:50.000			
		821 (ALCOY)			
		COORDENADAS U.T.M. Huso 30			
		X	722500	Y	4292103
		Cota (m.s.n.m)		Referencia	
445					
Provincia	ALICANTE			Municipio	COCENTAINA
Toponimia	FCA. MOLTÓ (Investigación)				
Paraje	COCENTAINA				
Acceso	Fácil				
Cuenca Hidrográfica	08 JÚCAR	Subcuenca			
Unidad hidrogeológica	08.40 SIERRA MARIOLA - 084 MURO DE ALCOY				
Uso del Agua					
Cantidad captada					
Propietario	MOLTÓ, JOAQUIN, 965590251				
Tipo de Perforación					
Profundidad	250 m	Año			
Contratista					
Equipo de Extracción	NO HAY BOMBA				
Año		Potencia		Capacidad	
Marca y Modelo					
Observaciones					
Tapado por caudal despreciable					
Materiales atravesados en la perforación: 0-40: ARCILLA Y GRAVA. Cuaternario 40-250: MARGAS. Mioceno superior					

FOTOGRAFÍA REPRESENTATIVA

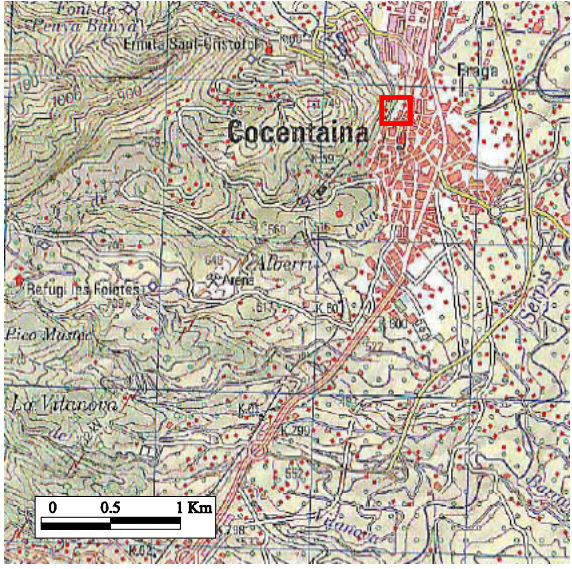


Realizado

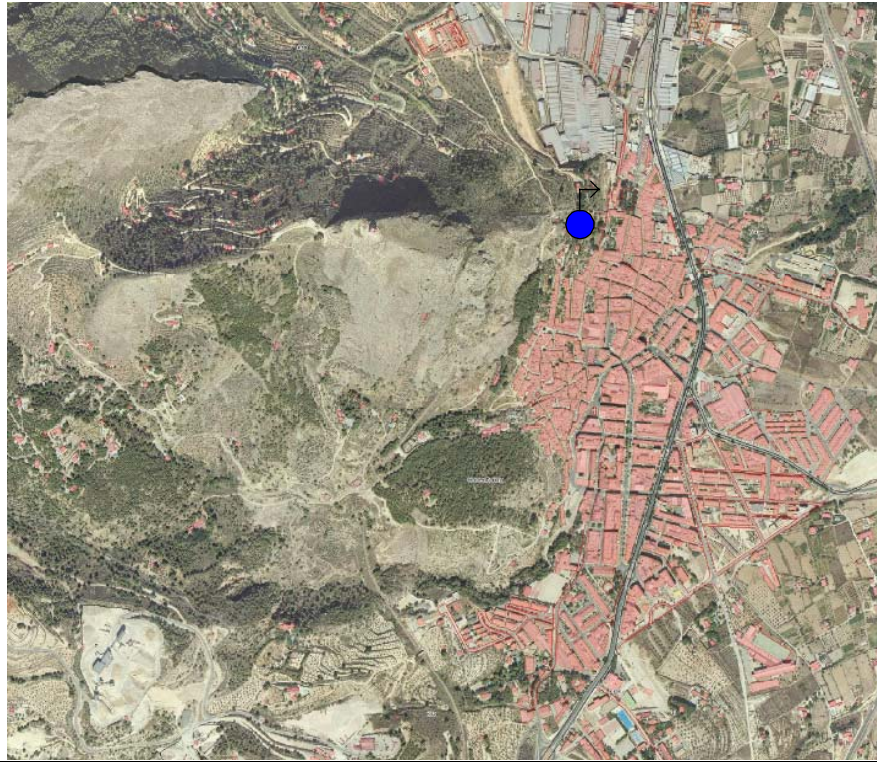
José Manuel Gómez Fontalva

Clave

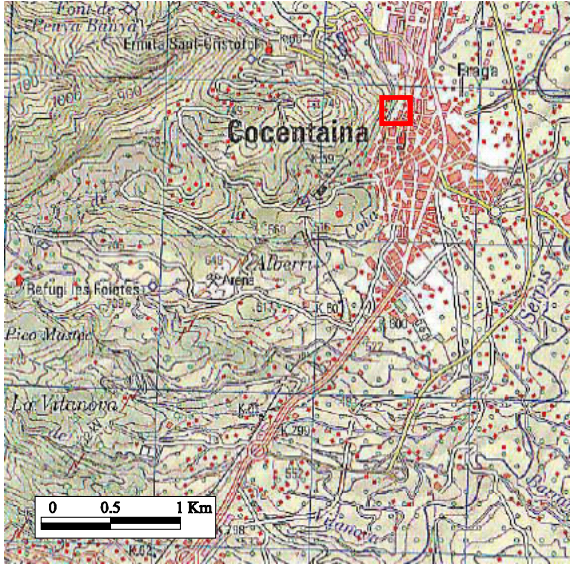
Fecha

MAPA DE SITUACIÓN		NATURALEZA			
		MANANTIAL			
		Nº de inventario		Otras Referencias	
		293250065			
		Hoja topográfica 1:50.000			
		821 (ALCOY)			
		COORDENADAS U.T.M. Huso 30			
		X	722470	Y	4291900
		Cota (m.s.n.m)		Referencia	
455					
Provincia	ALICANTE			Municipio	COCENTAINA
Toponimia	FUENTE DEL MERCADO				
Paraje	LA FONT				
Acceso	Fácil				
Cuenca Hidrográfica	08 JÚCAR	Subcuenca			
Unidad hidrogeológica	08.40 SIERRA MARIOLA - 045 COCENTAINA				
Uso del Agua					
URBANO Y DOMÉSTICO					
Cantidad captada					
Propietario	AYUNTAMIENTO DE COCENTAINA				
Tipo de Perforación					
Profundidad		Año			
Contratista					
Equipo de Extracción	NO HAY BOMBA				
Año		Potencia		Capacidad	
Marca y Modelo					
Observaciones					
Tiene salida por dos caños de 1 pulgada frente al mercado de abastos. Sale por última vez en 1986					
CAUDAL 08/04/1999: SECO					

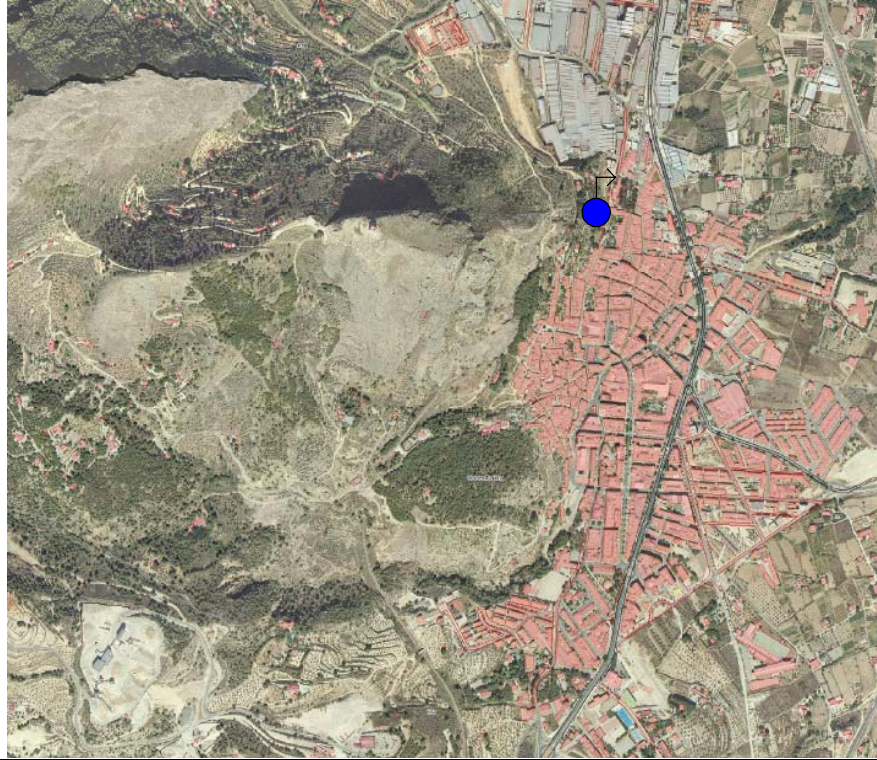
FOTOGRAFÍA REPRESENTATIVA



Realizado	José Manuel Gómez Fontalva	Clave		Fecha	
------------------	----------------------------	--------------	--	--------------	--

MAPA DE SITUACIÓN		NATURALEZA			
		MANANTIAL			
		Nº de inventario		Otras Referencias	
		293250066			
		Hoja topográfica 1:50.000			
		821 (ALCOY)			
		COORDENADAS U.T.M. Huso 30			
		X	722500	Y	4291920
		Cota (m.s.n.m)		Referencia	
450					
Provincia	ALICANTE			Municipio	COCENTAINA
Toponimia	FUENTE DE LOS MONJES				
Paraje	LA FONT				
Acceso	Fácil				
Cuenca Hidrográfica	08 JÚCAR	Subcuenca			
Unidad hidrogeológica	08.40 SIERRA MARIOLA - 045 COCENTAINA				
Uso del Agua					
URBANO Y DOMÉSTICO					
Cantidad captada					
Propietario	AYUNTAMIENTO DE COCENTAINA				
Tipo de Perforación					
Profundidad		Año			
Contratista					
Equipo de Extracción	NO HAY BOMBA				
Año		Potencia		Capacidad	
Marca y Modelo					
Observaciones					
Tiene salida por dos caños de 1 pulgada en la calle Sant de la Pedra. Sale por última vez en 1986					
CAUDAL 08/04/1999: SECO					

FOTOGRAFÍA REPRESENTATIVA



Realizado

José Manuel Gómez Fontalva

Clave

Fecha

MAPA DE SITUACIÓN		NATURALEZA			
		SONDEO			
		Nº de inventario		Otras Referencias	
		293250067			
		Hoja topográfica 1:50.000			
		821 (ALCOY)			
		COORDENADAS U.T.M. Huso 30			
		X	721775	Y	4290600
		Cota (m.s.n.m)		Referencia	
578					
Provincia	ALICANTE		Municipio	COCENTAINA	
Toponimia	ALBERRI-GORMAIG (CANTERA DE PASCUAL BOTELLA Nº 1)				
Paraje	CANTERA DE PASCUAL BOTELLA Nº 1				
Acceso	FÁCIL.				
Cuenca Hidrográfica			Subcuenca		
Unidad hidrogeológica	08.40 SIERRA MARIOLA - 105 TERCIARIO DE COCENTAINA				
Uso del Agua					
DOMÉSTICO E INDUSTRIAL					
Cantidad captada	EXPLORACIÓN AÑO 1998: 4.600 m ³ EXPLORACIÓN AÑO 2005: 6.215 m ³				
Propietario	BOTELLA, PASCUAL				
Tipo de Perforación					
Profundidad	120 M	Año			
Contratista					
Equipo de Extracción					
BOMBA ELÉCTRICA SUMERGIDA A 110 M					
Año		Potencia	1 CV	Capacidad	
Marca y Modelo					
ITUR					
Observaciones					
DIÁMETRO DE LA TUBERÍA DE IMPULSIÓN 50 MM CAUDAL 05/01/2000: 1 l/s					

FOTOGRAFÍA REPRESENTATIVA



Realizado

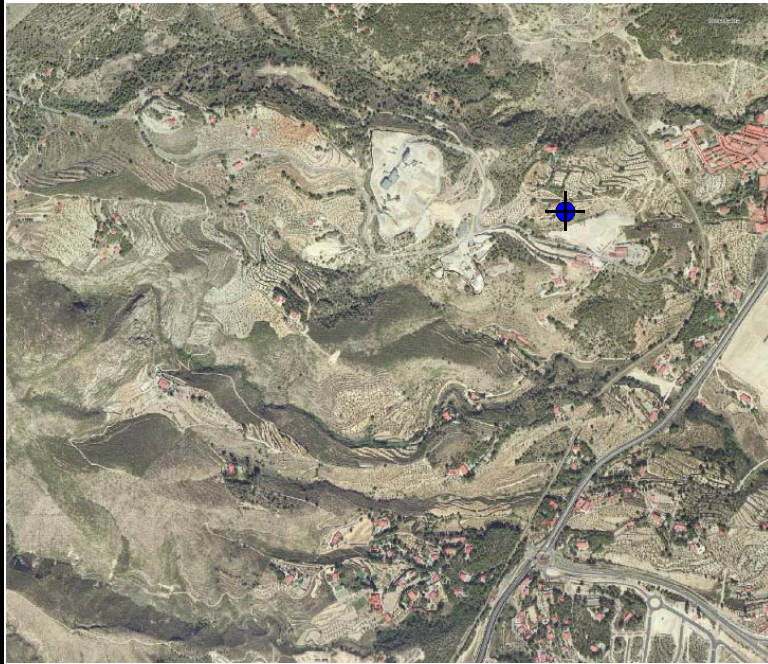
José Manuel Gómez Fontalva

Clave

Fecha

MAPA DE SITUACIÓN		NATURALEZA			
		SONDEO			
		Nº de inventario		Otras Referencias	
		293250068			
		Hoja topográfica 1:50.000			
		821 (ALCOY)			
		COORDENADAS U.T.M. Huso 30			
		X	721750	Y	4290675
		Cota (m.s.n.m)		Referencia	
578					
Provincia	ALICANTE		Municipio	COCENTAINA	
Toponimia	ALBERRI-GORMAIG (CANTERA DE PASCUAL BOTELLA Nº 2)				
Paraje	CANTERA DE PASCUAL BOTELLA				
Acceso	FÁCIL.				
Cuenca Hidrográfica			Subcuenca		
Unidad hidrogeológica	08.40 SIERRA MARIOLA - 105 TERCIARIO DE COCENTAINA				
Uso del Agua					
DOMÉSTICO E INDUSTRIAL					
Cantidad captada	EXPLORACIÓN AÑO 1998: 15.000 m ³ EXPLORACIÓN AÑO 2005: 6.215 m ³				
Propietario	BOTELLA, PASCUAL				
Tipo de Perforación					
Profundidad	150 M	Año			
Contratista					
Equipo de Extracción					
BOMBA ELÉCTRICA SUMERGIDA A 145 M					
Año		Potencia	10 CV	Capacidad	
Marca y Modelo					
ITUR					
Observaciones					
DIÁMETRO DE LA TUBERÍA DE IMPULSIÓN 75 MM CAUDAL 05/01/2000: 2 l/s					

FOTOGRAFÍA REPRESENTATIVA



Realizado

José Manuel Gómez Fontalva

Clave

Fecha

MAPA DE SITUACIÓN		NATURALEZA			
		GALERÍA			
		Nº de inventario	Otras Referencias		
		293260018			
		Hoja topográfica 1:50.000			
		821 (ALCOY)			
		COORDENADAS U.T.M. Huso 30			
		X	723147	Y	4292253
		Cota (m.s.n.m)		Referencia	
424					
Provincia	ALICANTE	Municipio	Cocentaina		
Toponimia	ALCAVONET				
Paraje	BARRIO DE FRAGA (COCENTAINA)				
Acceso	FACIL				
Cuenca Hidrográfica	08.40	Subcuenca			
Unidad hidrogeológica	08.40 SIERRA MARIOLA - 056 COCENTAINA				
Uso del Agua					
RIEGO					
Cantidad captada	SE RIEGAN UNAS 179 HANEGADAS (UNAS 15 HA). SEGÚN LOS DE LA CR. EL CAUDAL ES BASTANTE CONSTANTE A LO LARGO DEL AÑO, CON UNOS 6 L/S				
Propietario	C.R. EL ALCAVONET				
Tipo de Perforación					
Profundidad		Año			
Contratista					
Equipo de Extracción					
Año		Potencia	Capacidad		
Marca y Modelo					
Observaciones					
LAS COORDENADAS APROXIMADAS DEL NACIMIENTO SON X = 729910 Y=4291189 A PARTIR DEL NACIMIENTO, HAY UNA GALERÍA ENTUBADA DE UNOS 1200 M EN DIRECCIÓN N-NE					

FOTOGRAFÍA REPRESENTATIVA



Realizado

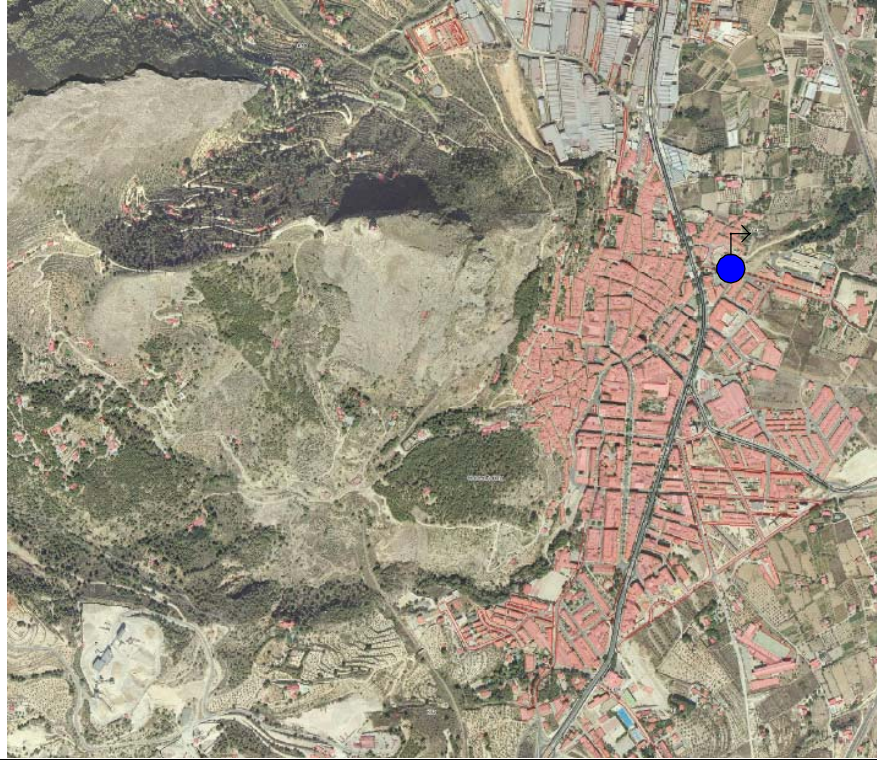
José Manuel Gómez Fontalva

Clave

Fecha

MAPA DE SITUACIÓN		NATURALEZA			
		GALERÍA			
		Nº de inventario		Otras Referencias	
		293260026			
		Hoja topográfica 1:50.000			
		821 (ALCOY)			
		COORDENADAS U.T.M. Huso 30			
		X	722850	Y	4291775
		Cota (m.s.n.m)		Referencia	
410					
Provincia	ALICANTE			Municipio	COCENTAINA
Toponimia	COCENTAINA-NÚCLEO				
Paraje	BARRIO DE FRAGA				
Acceso	Fácil				
Cuenca Hidrográfica	08 JÚCAR	Subcuenca			
Unidad hidrogeológica	08.40 SIERRA MARIOLA - 045 COCENTAINA				
Uso del Agua					
AGRÍCOLA					
Cantidad captada					
Propietario	DESCONOCIDO				
Tipo de Perforación					
Profundidad		Año			
Contratista					
Equipo de Extracción	DESCONOCIDO				
Año		Potencia		Capacidad	
Marca y Modelo					
Observaciones					
CAUDAL 05/01/2000: 1,5 l/s					

FOTOGRAFÍA REPRESENTATIVA



Realizado

José Manuel Gómez Fontalva

Clave

Fecha